

PROVINCE DE QUÉBEC
MUNICIPALITÉ RÉGIONALE DE
COMTÉ DU HAUT-RICHELIEU

RÈGLEMENT 397

RÈGLEMENT REMPLAÇANT LE RÈGLEMENT 388 VISANT LE SCHÉMA D'AMÉNAGEMENT ET DE DÉVELOPPEMENT DE LA MUNICIPALITÉ RÉGIONALE DE COMTÉ DU HAUT-RICHELIEU

ARTICLE 1 TITRE

Le présent règlement est intitulé «Règlement 397 visant à remplacer le règlement 388 modifiant le schéma d'aménagement et de développement de la Municipalité régionale de comté du Haut-Richelieu».

ARTICLE 2 MODIFICATIONS DE LA PARTIE 2

La Partie 2 «Dispositions relatives à l'aménagement du territoire et à l'urbanisme» du schéma d'aménagement et de développement du territoire de la M.R.C. du Haut-Richelieu est modifiée afin de tenir compte des éléments suivants.

2.1 Modification du tableau 4.5.1 : Le Patrimoine bâti

Le tableau 4.5.1 «Le patrimoine bâti» est remplacé par le tableau suivant :

PATRIMOINE BÂTI

Objet	Localisation
	105, Chemin des Forges, Saint-Jean-sur-Richelieu
	100, Chemin des Forges, Saint-Jean-sur-Richelieu
	Parc des ancêtres (près du cimetière)
	529, Chemin du Clocher, Saint-Jean-sur-Richelieu
	1309, Chemin du Clocher, Saint-Jean-sur-Richelieu
	1362, Chemin du Clocher, Saint-Jean-sur-Richelieu
	1381, Chemin du Clocher, Saint-Jean-sur-Richelieu
	1458, Chemin du Clocher, Saint-Jean-sur-Richelieu (lot 223)
Maison du Bedeau *	1461, Chemin du Clocher, Saint-Jean-sur-Richelieu (lot 223)
	550, Chemin des Vieux-Moulins, Saint-Jean-sur-Richelieu
	594, Chemin des Vieux-Moulins, Saint-Jean-sur-Richelieu
	636, Chemin des Vieux-Moulins, Saint-Jean-sur-Richelieu
	638, Chemin des Vieux-Moulins, Saint-Jean-sur-Richelieu
	740, Chemin des Vieux-Moulins, Saint-Jean-sur-Richelieu
	760, Chemin des Vieux-Moulins, Saint-Jean-sur-Richelieu
	810, Chemin des Vieux-Moulins, Saint-Jean-sur-Richelieu
	860, Chemin des Vieux-Moulins, Saint-Jean-sur-Richelieu
	788, Chemin des Vieux-Moulins, Saint-Jean-sur-Richelieu
	780, Chemin des Vieux-Moulins, Saint-Jean-sur-Richelieu
Les bâtiments Lorrain-Sainte-Marie*	777, Chemin des Vieux-Moulins, Saint-Jean-sur-Richelieu
	601, Chemin des Vieux-Moulins, Saint-Jean-sur-Richelieu
	588, Chemin des Vieux-Moulins, Saint-Jean-sur-Richelieu
	580, Chemin des Vieux-Moulins, Saint-Jean-sur-Richelieu
	555, Chemin des Vieux-Moulins, Saint-Jean-sur-Richelieu

	540-544, Chemin des Vieux-Mouins, Saint-Jean-sur-Richelieu
	Chemin de la Chèvrerie, Saint-Jean-sur-Richelieu
	101, Chemin Grand-Pré, Saint-Jean-sur-Richelieu
	350, Chemin Grand-Pré, Saint-Jean-sur-Richelieu
	390, Chemin Grand-Pré, Saint-Jean-sur-Richelieu
	422, Chemin Grand-Pré, Saint-Jean-sur-Richelieu
	450, Chemin Grand-Pré, Saint-Jean-sur-Richelieu
Grace Church	480, Chemin Grand-Pré, Saint-Jean-sur-Richelieu
	515, Chemin Grand-Pré, Saint-Jean-sur-Richelieu
	525, Chemin Grand-Pré, Saint-Jean-sur-Richelieu
	250, Chemin Évangéline, Saint-Jean-sur-Richelieu
	300, Chemin Évangéline, Saint-Jean-sur-Richelieu
	359, Chemin Évangéline, Saint-Jean-sur-Richelieu
	387, Chemin Évangéline, Saint-Jean-sur-Richelieu
	389, Chemin Évangéline, Saint-Jean-sur-Richelieu
	194, Chemin Ruisseau-Des-Noyers, Saint-Jean-sur-Richelieu
	290, Chemin Ruisseau-Des-Noyers, Saint-Jean-sur-Richelieu
	325, Chemin Ruisseau-Des-Noyers, Saint-Jean-sur-Richelieu
	859, Chemin des Patriotes, Saint-Jean-sur-Richelieu
	899, Chemin des Patriotes, Saint-Jean-sur-Richelieu
	970, Chemin des Patriotes, Saint-Jean-sur-Richelieu
	380, Chemin Coulée des Pères, Saint-Jean-sur-Richelieu
	400, Chemin Coulée des Pères, Saint-Jean-sur-Richelieu
	439, Chemin Coulée des Pères, Saint-Jean-sur-Richelieu
	490, Chemin Coulée des Pères, Saint-Jean-sur-Richelieu
	1040, Chemin des Ormes, Saint-Jean-sur-Richelieu
Le Château Saint-Blaise	589, rue Principale, Saint-Blaise-sur-Richelieu
L'Épivent	2520, Grande-Ligne, Saint-Blaise-sur-Richelieu
La Maison Roy	2554, Grande-Ligne, Saint-Blaise-sur-Richelieu
La Maison Duddley-Flowers	1339, Grande-Ligne, Saint-Blaise-sur-Richelieu
La Maison Thibodeau	166, Jacques-Cartier nord, Saint-Jean-sur-Richelieu
	850, Petit-Bernier, Saint-Jean-sur-Richelieu
	212, Grand-Bernier, Saint-Jean-sur-Richelieu
	258, Grand-Bernier, Saint-Jean-sur-Richelieu
	444, Grand-Bernier, Saint-Jean-sur-Richelieu
	780, Grand-Bernier, Saint-Jean-sur-Richelieu
	980, Grand-Bernier, Saint-Jean-sur-Richelieu
	1342, Grand-Bernier, Saint-Jean-sur-Richelieu
Maison de M. Richard Forget (autrefois Ephraïm Mott)	138, Jacques-Cartier Nord, Saint-Jean-sur-Richelieu
La Maison Bouthillier	240, Jacques-Cartier, Saint-Jean-sur-Richelieu
Maison Breton, Giroux et Larivière	125-127, rue Saint-Charles, Saint-Jean-sur-Richelieu
Maison de M. Émile Bélanger	152, rue Mercier, Saint-Jean-sur-Richelieu
Maison Alcide Tremblay	189-191, rue Bouthillier, Saint-Jean-sur-Richelieu
Maison de Hector Morin	275-277, rue Laurier, Saint-Jean-sur-Richelieu
Maison de M. Donat Courtemanche	108-108A, rue Saint-Jacques, Saint-Jean-sur-Richelieu
Maison de M. Laurent Picotte	66-68-70, rue Saint-Jacques, Saint-Jean-sur-Richelieu
Maison de M. Guy Normand (Les Immeubles Richelieu)	160, rue Longueuil, Saint-Jean-sur-Richelieu
Maison de M. François Begnoche	127, rue Mercier, Saint-Jean-sur-Richelieu
Le Centre des œuvres (Maison M. Jean Desmarais)	170, rue Longueuil, Saint-Jean-sur-Richelieu
Maison de M. Guy Roy	165, rue Longueuil, Saint-Jean-sur-Richelieu
Maison de M. André Thibodeau (autrefois MacDonald) *	164-166-168, rue Jacques-Cartier Nord Saint-Jean-sur-Richelieu
Maison de M. Jean-Paul Caron	126, rue Saint-Charles, Saint-Jean-sur-Richelieu
Maison de la Succession Omer Harbec	236, rue Longueuil, Saint-Jean-sur-Richelieu
Maison de Roland Richard	167, rue Longueuil, Saint-Jean-sur-Richelieu
Maison à appartement de M. Jean- Louis Daudelin et al	285-287, A rue Laurier, Saint-Jean-sur-Richelieu

Maison de M. André Lebeau	196-198, rue Mercier, Saint-Jean-sur-Richelieu
Maison de M. Christian Fauchoux	296, rue Grand-Bernier Nord, Saint-Jean-sur-Richelieu
Maison de M. Jean-Pierre Grenier	212, rue Grand-Bernier, Saint-Jean-sur-Richelieu
Maison de M. Gérard Bussé	850, rue Petit-Bernier, Saint-Jean-sur-Richelieu
Maison Rémillard (Base militaire)	Lot 114, cadastre de la Paroisse de Saint-Jean Grand-Bernier Sud, Saint-Jean-sur-Richelieu
Maison de Luc Bisaillon	780, Grand-Bernier Sud, Saint-Jean-sur-Richelieu
Maison de M. Jacques Millette	258, rue Grand-Bernier Sud, Saint-Jean-sur-Richelieu
Maison de M. André Poirier (Champlain Oxygen)	191, 14 ^e Avenue, Saint-Jean-sur-Richelieu
Maison Roland Lanciault	349, rue Grand-Bernier Sud, Saint-Jean-sur-Richelieu
Maison de M. Jacques Cormier	444, rue Grand-Bernier Sud, Saint-Jean-sur-Richelieu
Maison de Paul-Henri Fortier	24, rue Grand-Bernier Sud, Saint-Jean-sur-Richelieu
Hôtel Champlain	40, rue Saint-Georges, Saint-Jean-sur-Richelieu
Maison de Rémy Gamache	514, rue Champlain, Saint-Jean-sur-Richelieu
Ancienne Maison Bouthillier	240, rue Jacques-Cartier Nord, Saint-Jean-sur-Richelieu
St.John's High School	149, rue Jacques-Cartier Nord, Saint-Jean-sur-Richelieu
Maison de M. Choquette	88-92-96, rue Jacques-Cartier Nord, Saint-Jean-sur-Richelieu
Édifice de M. Yves Deland	194-196, rue Jacques-Cartier Nord, Saint-Jean-sur-Richelieu
Maison du L.P. Savoie	134, rue Saint-Charles, Saint-Jean-sur-Richelieu
Place du Marché	188, rue Jacques-Cartier Nord, Saint-Jean-sur-Richelieu
Place de pompe	188, rue Jacques-Cartier Nord, Saint-Jean-sur-Richelieu
Palais de Justice	109, rue Saint-Charles, Saint-Jean-sur-Richelieu
Société d'histoire du Haut-Richelieu – Ancien Bureau de poste	203, rue Jacques-Cartier Nord, Saint-Jean-sur-Richelieu
Aqueduc Molleur	188-194, rue Longueuil, Saint-Jean-sur-Richelieu
Pont Jones	
	1411, Grand-Bernier, Saint-Jean-sur-Richelieu
Le Fort Saint-Jean (1666)	Entrée principale du Collège militaire royal de Saint-Jean
Le Fort Saint-Jean	Monument au nord du Collège militaire royal de Saint-Jean au coin des rues Champlain et Frontenac
Le Monument de la fondation du 22 ^{ème} Régiment	Monument érigé au Collège militaire royal de Saint-Jean
Le Monument aux braves de 1914-1918 et 1939-1945	Angle des rues St-Pierre et St-Georges Saint-Jean-sur-Richelieu
Le Monument aux braves de 1939-1945	Au Collège militaire royal de Saint-Jean
Site de la première gare du Canada	Coin nord-ouest des rues Frontenac et Jacques-Cartier à Saint-Jean-sur-Richelieu – Plaque sur le côté nord de la gare
Maison Félix-Gabriel Marchand	228, rue Champlain, Saint-Jean-sur-Richelieu
La Maison Moreau	913, boulevard Saint-Luc, Saint-Jean-sur-Richelieu
La Maison Tyron Power	1069, route 223, Saint-Paul-de-l'Île-aux-Noix
	2003, Chemin Bord de l'eau, Sainte-Anne-de-Sabrevois
	320, Rang de la Montagne, Mont-Saint-Grégoire
	577, Rang de la Montagne, Mont-Saint-Grégoire
	582, Rang de la Montagne, Mont-Saint-Grégoire
	Chemin de la 4 ^e Ligne, Saint-Valentin (lot 338)
Monument du Bienheureux M. Champagnat	Situé en face de la maison provinciale des Frères maristes, Saint-Jean-sur-Richelieu
Le berceau des Frères Maristes au Canada	240, 10 ^e Avenue, Saint-Jean-sur-Richelieu
Monument de l'Incorporation d'Iberville	Monument du centenaire, coin 2 ^{ème} rue et 5 ^{ème} Avenue, Saint-Jean-sur-Richelieu
Monument Wilfrid Laurier	Situé au coin de la 1 ^{ère} rue et 5 ^{ème} Avenue Saint-Jean-sur-Richelieu
Sœur Marie-Léonie Paradis	Monument situé à ½ m au nord du pont Brunelle près de la route 36, Saint-Jean-sur-Richelieu
Le Frère André monument et croix	Au rang du Grand-Bois, Mont-Saint-Grégoire
Le premier chemin de fer au Canada	Monument au coin des rues Champlain et Frontenac Saint-Jean-sur-Richelieu
Le chemin de Saint-Jean	Plaque près de 424, rue Champlain, Saint-Jean-sur-Richelieu

Ancien magasin général	837, chemin 4 ^e Ligne, Saint-Valentin
Ancien Hôtel de Stottsville	835, chemin 4 ^e Ligne, Saint-Valentin
Ancien presbytère de Saint-Valentin	11, rang Saint-Georges, Saint-Valentin
Maison Louis Poulin	746, chemin 4 ^e Ligne, Saint-Valentin
Maison Téléphore Palin	776, chemin 4 ^e Ligne, Saint-Valentin
Maison Alphé Guay	770, chemin 4 ^e Ligne, Saint-Valentin
Maison Georges Langevin	772, chemin 4 ^e Ligne, Saint-Valentin
Maison Elvina Roy	778, chemin 4 ^e Ligne, Saint-Valentin
Maison Arthur J Clouâtre	805, chemin 4 ^e Ligne, Saint-Valentin
Maison Joseph-Bruno Bissonnette	18, rang Saint-Georges, Saint-Valentin
Maison Pierre Eno	966, chemin 4 ^e Ligne, Saint-Valentin
Maison Casimir Nolin	952, chemin 4 ^e Ligne, Saint-Valentin
Maison Octave Côté	1028, chemin 4 ^e Ligne, Saint-Valentin
Maison du Domaine - Lakefield	551, chemin Petit Rang, Saint-Valentin
Maison Louis Berger dit Veronneau	1218, chemin 4 ^e Ligne, Saint-Valentin
Maison Obed Stott (attr.)	73, rang Saint-Georges, Saint-Valentin

2.2 Modification du tableau 4.5.2 : Attraits patrimoniaux

Le tableau 4.5.2 «Attraits patrimoniaux» est remplacé par le tableau suivant :

ATTRAITES PATRIMONIAUX	
Objet	Localisation
Croix de chemin	Route 133/rue Saint-Georges, Henryville
	Route 133/rue de l'Église, Henryville
	Route 219/Pont Brunelle, Saint-Jean-sur-Richelieu
	Rang de Versailles (Montée Versailles ouest)
	Mont-Saint-Grégoire
	700, Rang Chartier, Mont-Saint-Grégoire
	Chemin Grande-Ligne, Saint-Alexandre
	Rang Kempt/Saint-Gérard, Saint-Alexandre
	Rang Sainte-Marie, Saint-Alexandre
	Grande-Ligne/Montée Roy
	Saint-Blaise-sur-Richelieu
	Rang Rivière Est, Sainte-Brigide-d'Iberville
	(lot 260) – Roger Daigneault
	Coin Montée Versaille et 8 ^{ème} Rang, Sainte-Brigide-d'Iberville
	1100, route 133, lot P337, Saint-Sébastien
	1443, rang des Dussault, lot P-12, Saint-Sébastien
	2258, rang Double, lot 397, Sainte-Brigide-d'Iberville
	Lot 28, rang Double, Sainte-Brigide-d'Iberville
	3 ^e Rang sud/Route 104, Saint-Jean-sur-Richelieu
	La coulée des Pères, Saint-Jean-sur-Richelieu
	Le chemin du Clocher (près de la rue des Moissons)
	Saint-Jean-sur-Richelieu
	Chemin du Ruisseau-des-Noyers, Saint-Jean-sur-Richelieu
235, 4 ^e Ligne, Saint-Valentin	
1801, rang Pir-Vir, Saint-Valentin	
971, rang Pir-Vir, Saint-Valentin	
68, Montée Guay, Saint-Valentin	
1103, 3 ^e Ligne, Saint-Valentin	
1163, 4 ^e Ligne, Saint-Valentin	
Face au 250, rang Saint-Georges, Saint-Valentin	
1218, 4 ^e Ligne, Saint-Valentin	
Cairns	Baker's Point, Noyan (lot P-5)
	Chemin des Patriotes, Saint-Jean-sur-Richelieu
	Route 221, (église d'Odeltown), jonction Rte 202/Rte 223, Lacolle
	Calvaire le long du chemin Évangéline Saint-Jean-sur-Richelieu

Cairns (suite)	Cairn place natale de Mère Marie-Léonie Paradis, situé au 879 chemin des Patriotes, Saint-Jean-sur-Richelieu
	Le Fort Ste-Thérèse, Cairn sur la route Saint-Jean/Chambly, à 5 milles de Chambly, Saint-Jean-sur-Richelieu
	La Bataille du 6 septembre 1775 Cairn sur le terrain de golf de Saint-Jean
Cimetières Protestants	Rue McGinnis, Saint-Jean-sur-Richelieu
	Principale, Saint-Blaise-sur-Richelieu
	Route 223, Saint-Paul-de-l'Île-aux-Noix
	Rue Saint-Georges, Henryville (lot 291-P)
	Route 221, Lacolle (lot 141-P)
	Route 225, Noyan (lot 181)
	Route 202, Saint-Georges-de-Clarenceville
	Ch. Beech Ridge S.
	Saint-Georges-de-Clarenceville (lot 234) Rang Palmer, Saint-Sébastien (lot 267)
Cimetières Baptistes	Sur la Route 202
Cimetières Catholiques	Sur la route 202
	Cimetière de la 3 ^e concession ou de la route 225 à Noyan
Cimetières Anglicans	Le site du cimetière anglican Saint-Marks entre les rues Saint-Georges et Kennedy, Henryville
	Le cimetière Dairy Valley sur le chemin Middle Saint-Georges-de-Clarenceville
	Le Hawley Cemetery sur le chemin Beech Ridge South, Saint-Georges-de-Clarenceville
	Le Steel Griggs Cemetery sur le chemin du bord de l'Eau sud, Noyan
Églises	Church of Messiah, 1224, Ch. Bord de l'Eau Sainte-Anne-de-Sabrevois
	Église Baptist Roussy Memorial Principale, Saint-Blaise-sur-Richelieu
	Église St-James, 145, rue Jacques-Cartier Saint-Jean-sur-Richelieu
	Cathédrale Saint-Jean-L'Évangéliste 215, rue Longueuil, Saint-Jean-sur-Richelieu
	Église United, 186, rue Longueuil Saint-Jean-sur-Richelieu
	Église méthodiste d'Odeltown 243, route 221, Lacolle
	Grace Church, 515 chemin Grand-Pré Saint-Jean-sur-Richelieu
	Lacolle United Church 1, de l'Église N., Lacolle
	St-George's Church, 98, Front Nord Saint-Georges-de-Clarenceville
	St-Thomas' Church 1273, ch. de la Petite France, Noyan
	Wesleyan Methodist Church, 101 Principale, Saint-Georges-de-Clarenceville
	Église Sainte-Marguerite-de-Blairfindie et son presbytère, Saint-Jean-sur-Richelieu
	Église de Saint-Bernard-de-Lacolle
	Le chemin de Saint-Jean-Montréal
Fontaine et abreuvoir	Place du marché, Saint-Jean-sur-Richelieu Gift of R.A.A. Jones - 1879

Musée Aux couleurs de la campagne	2864, route 219, Saint-Jean-sur-Richelieu
Il était une fois ... une petit colonie, L'Acadie	2500, route 219, Saint-Jean-sur-Richelieu
Blockhaus de Lacolle	Principale, Lot 5-P, Saint-Paul-de-l'Île-aux-Noix
Caserne de Blairfindie	Av. des Pins, lot 186
Gare de la D.& H	rue Sainte-Marie, Lacolle
Gare du C.N.	rue Jacques-Cartier, Saint-Jean-sur-Richelieu
Fort Lennox	Île-aux-Noix, Saint-Paul-de-l'Île-aux-Noix
Arrondissement formé de l'église Roussy Memorial, de l'institut Feller et du Musée Feller	Rue Principale, Saint-Blaise-sur-Richelieu
Fort Saint-Jean	Rue Jacques-Cartier, Saint-Jean-sur-Richelieu
Monument du Frère André	Rang du Grand-Bois, lot 37-P, Mont-Saint-Grégoire
Manoir Christie	375, 1 ^{re} Rue, Saint-Jean-sur-Richelieu
Musée Honoré-Mercier	927, route 133, Sainte-Anne-de-Sabrevois
La maison Bélanger	du rang du Bord de l'eau
Ensemble de l'Église d'Odeltown	243, route 221, Lacolle
Monument aux Patriotes	375, 1 ^{re} Rue, Saint-Jean-sur-Richelieu 739, Chemin des Patriotes
Site du premier bureau de poste de Stottsville	819, chemin 4 ^e Ligne, Saint-Valentin
Site de l'école du village	718, chemin 4 ^e Ligne, Saint-Valentin
Site de la Gare de Stottsville	Chemin 4 ^e Ligne, Saint-Valentin
Terre de Daniel Stott, Écuyer	Saint-Valentin

2.3 Modification de cartes

Sont modifiées, les cartes illustratives suivantes :

La carte illustrative rattachée à l'article 4.1 «Territoire d'intérêt écologique» et portant le titre «Territoire d'intérêt écologique – (tourbière route 202) – Saint-Georges-de-Clarenceville et Venise-en-Québec» est modifiée de sorte à ne conserver que des territoires sous couvert forestier, le tout tel qu'illustré à l'annexe A du présent règlement.

- Les cartes illustratives rattachées à l'article 4.1 «Territoire écologique» et portant les titres «Territoire d'intérêt écologique (Saint-Paul-de-l'Île-aux-Noix et Rivière du Sud) Henryville et Saint-Paul-de-l'Île-aux-Noix», «Territoire d'intérêt écologique (Rivière du Sud) – Saint-Georges-de-Clarenceville et Henryville» et «Territoire d'intérêt écologique (Rivière du Sud) – Saint-Georges-de-Clarenceville», sont modifiées dans leur délimitation, le tout tel qu'illustré à l'annexe A du présent règlement.

ARTICLE 3 MODIFICATIONS DE LA PARTIE 3

La Partie 3 «Le document complémentaire» du schéma d'aménagement et de développement du territoire de la M.R.C. du Haut-Richelieu est modifiée afin de tenir compte des éléments suivants :

3.1 Modification de l'article 2.1 : Paramètres pour la détermination des distances séparatrices relatives à la gestion des odeurs en milieu agricole

La définition de « lieux patrimoniaux protégés » est abrogé et remplacé par la définition suivante :

Lieux patrimoniaux protégés : Site ou monument patrimonial reconnu par le ministère de la culture et de la communication du gouvernement du Québec ou par le gouvernement du Canada.

ARTICLE 4 MODIFICATION DU PLAN D'ACCOMPAGNEMENT

Le plan 2/3 à l'échelle 1 :50 000 daté de février 2004 et rattaché comme Annexe A au règlement 371 visant le schéma d'aménagement et de développement du territoire de la M.R.C. du Haut-Richelieu est modifié afin de tenir compte des changements suivants :

La modification des limites de la Municipalité de Lacolle afin d'y annexer un territoire constitué des lots 423 et 424 du cadastre de la paroisse de Saint-Valentin.

La modification des limites des territoires d'intérêt écologique suivants : Tourbière près de la route 202 se situant sur le territoire des municipalités de Saint-Georges-de-Clarenceville et Venise-en-Québec et du territoire d'intérêt écologique touchant l'ensemble de la Rivière du Sud.

ARTICLE 5 IDENTIFICATION DES MODIFICATIONS AU PLAN ET À LA TABLE DES MATIÈRES

Le plan 2/3 à l'échelle 1 : 50 000 daté de mai 2005 annexé au présent règlement comme Annexe B remplace le plan 2/3 à l'échelle 1 :50 000 daté de février 2004 et rattaché comme Annexe A au règlement 371 visant le schéma d'aménagement et de développement du territoire de la M.R.C. du Haut-Richelieu |

La Table des matières rattachée au règlement 371 «Schéma d'aménagement et de développement du territoire de la M.R.C. du Haut-Richelieu» est modifiée afin de tenir compte des ajouts et modifications rattachés au présent règlement.

ARTICLE 6 ENTRÉE EN VIGUEUR

Le présent règlement entre en vigueur conformément à la Loi.

SIGNÉ : CHARLEMAGNE VAILLANCOURT
Charlemagne Vaillancourt,
Préfet suppléant

SIGNÉ : JOANE SAULNIER
Joane Saulnier,
Directeur général et secrétaire-trésorier

Fait et adopté avec dispense de lecture, lors de la séance régulière du Conseil de la M.R.C. du Haut-Richelieu tenue le 11 mai 2005, par la résolution 10102-05, proposée par le conseiller régional M. Alain Déom, appuyée par le conseiller régional M. Yves Duteau.

Promulgué dans les municipalités concernées à savoir Henryville, Lacolle, Mont-Saint-Grégoire, Noyan, Saint-Alexandre, Saint-Blaise-sur-Richelieu, Saint-Georges-de-Clarenceville, Saint-Jean-sur-Richelieu, Saint-Paul-de-l'Île-aux-Noix, Saint-Sébastien, Saint-Valentin, Sainte-Anne-de-Sabrevois, Sainte-Brigide-d'Iberville et Venise-en-Québec le 26 mai 2005.

COPIE CERTIFIÉE CONFORME


SÉCRÉTAIRE-TRÉSORIER-ADJ

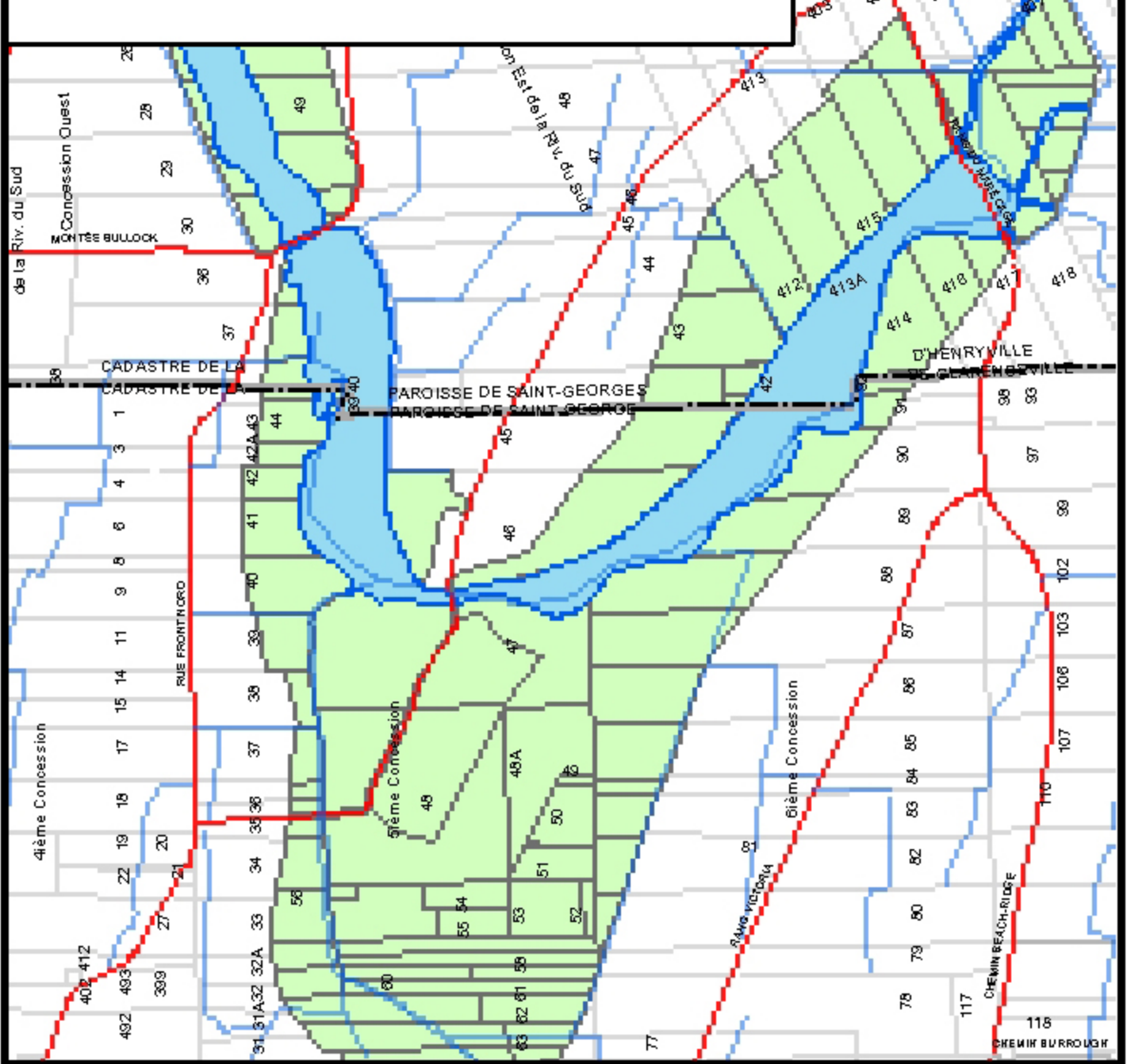
Règlement 397 - suite

ANNEXE A
CARTES ILLUSTRATIVES

Territoire d'intérêt écologique

(Rivière du Sud)

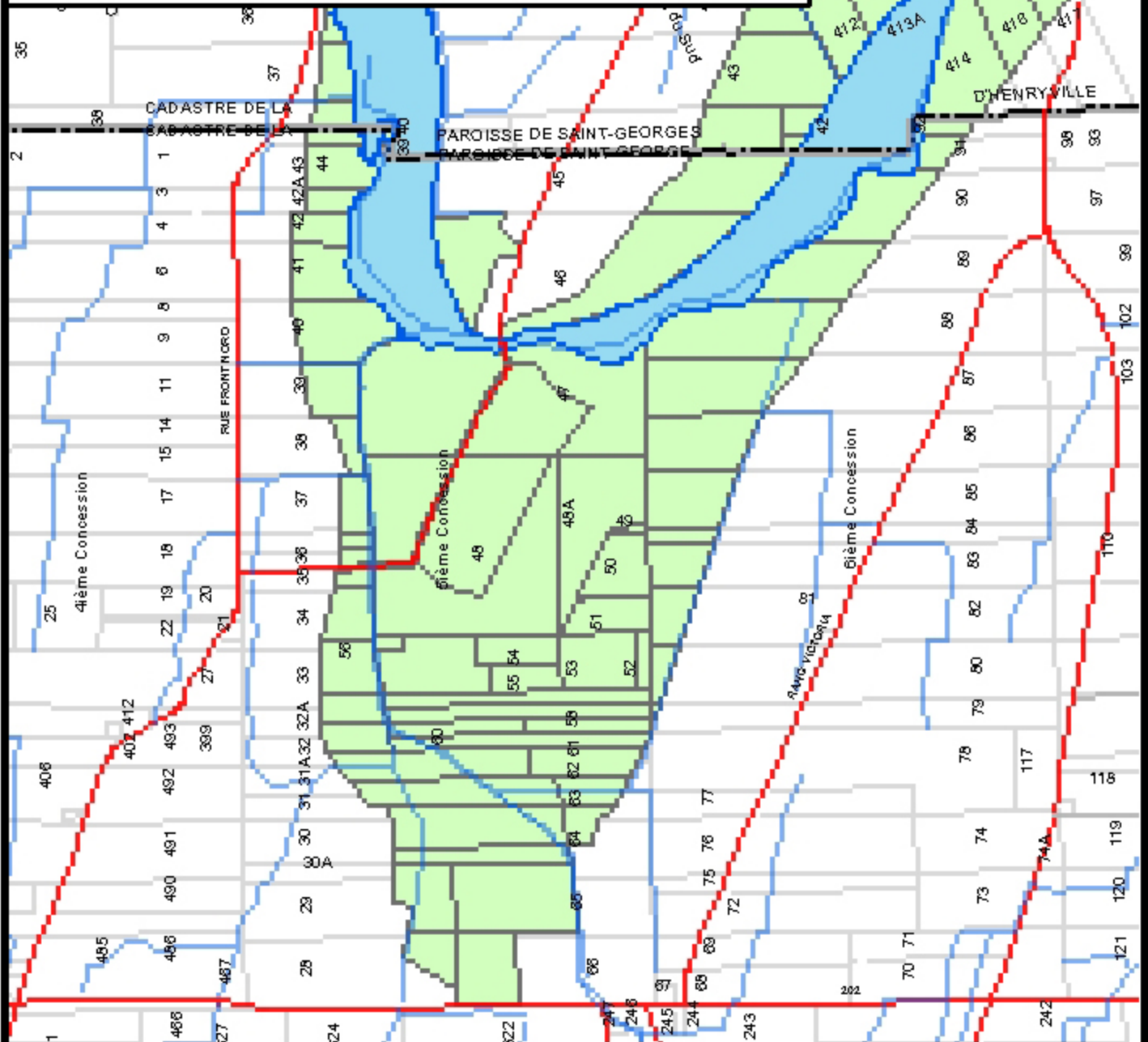
Saint-Georges-de-Clarenceville et Henryville



Territoire d'intérêt écologique

(Rivière du Sud)

Saint-Georges-de-Clarenceville



Légende

-  TERRITOIRE D'INTÉRÊT ÉCOLOGIQUE
-  LIMITE MUNICIPALE

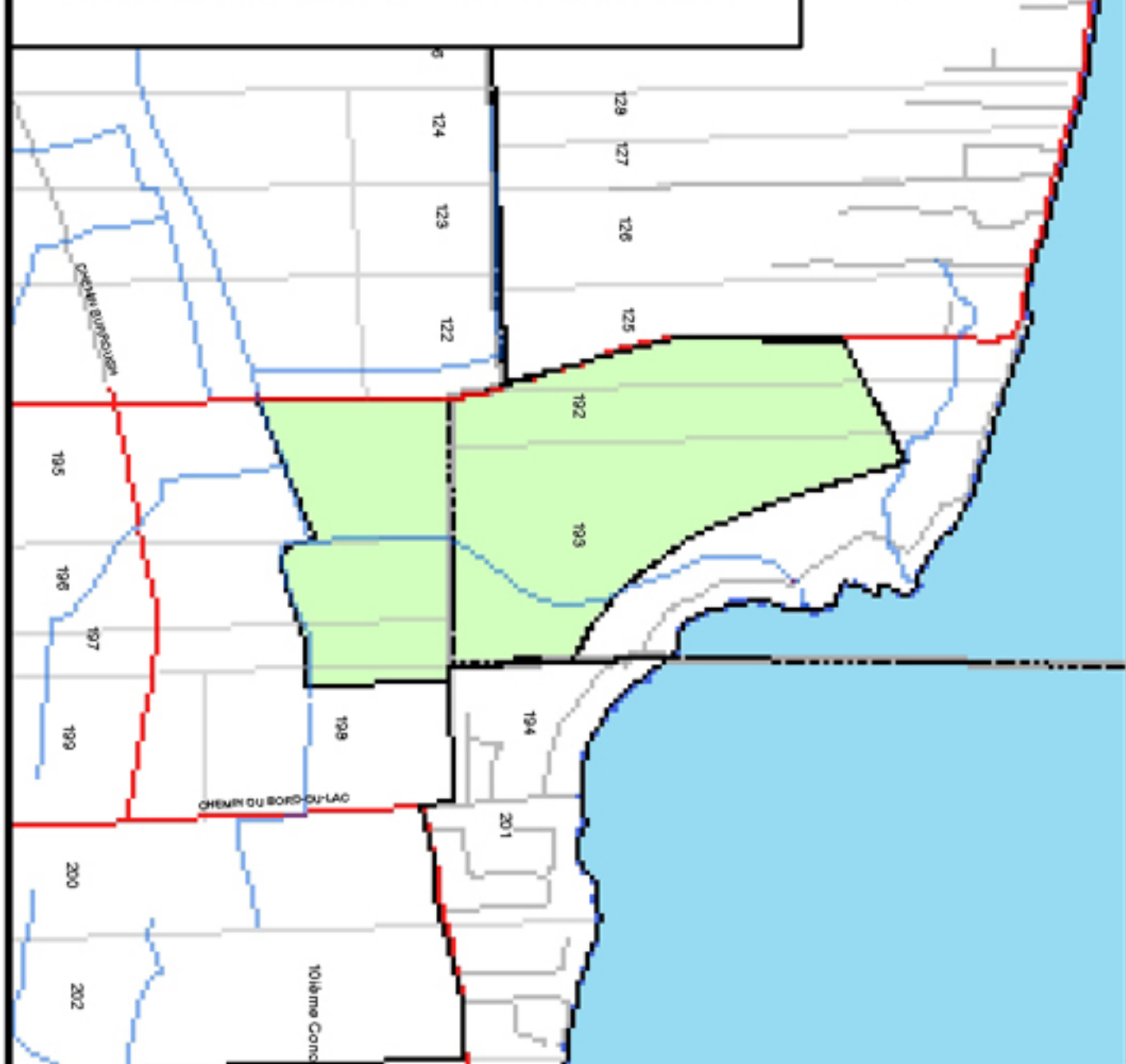


3 de 3

Territoire d'intérêt écologique

(Tourbière route 202)

Saint-Georges-de-Clarenceville et Venise-en-Québec



Légende

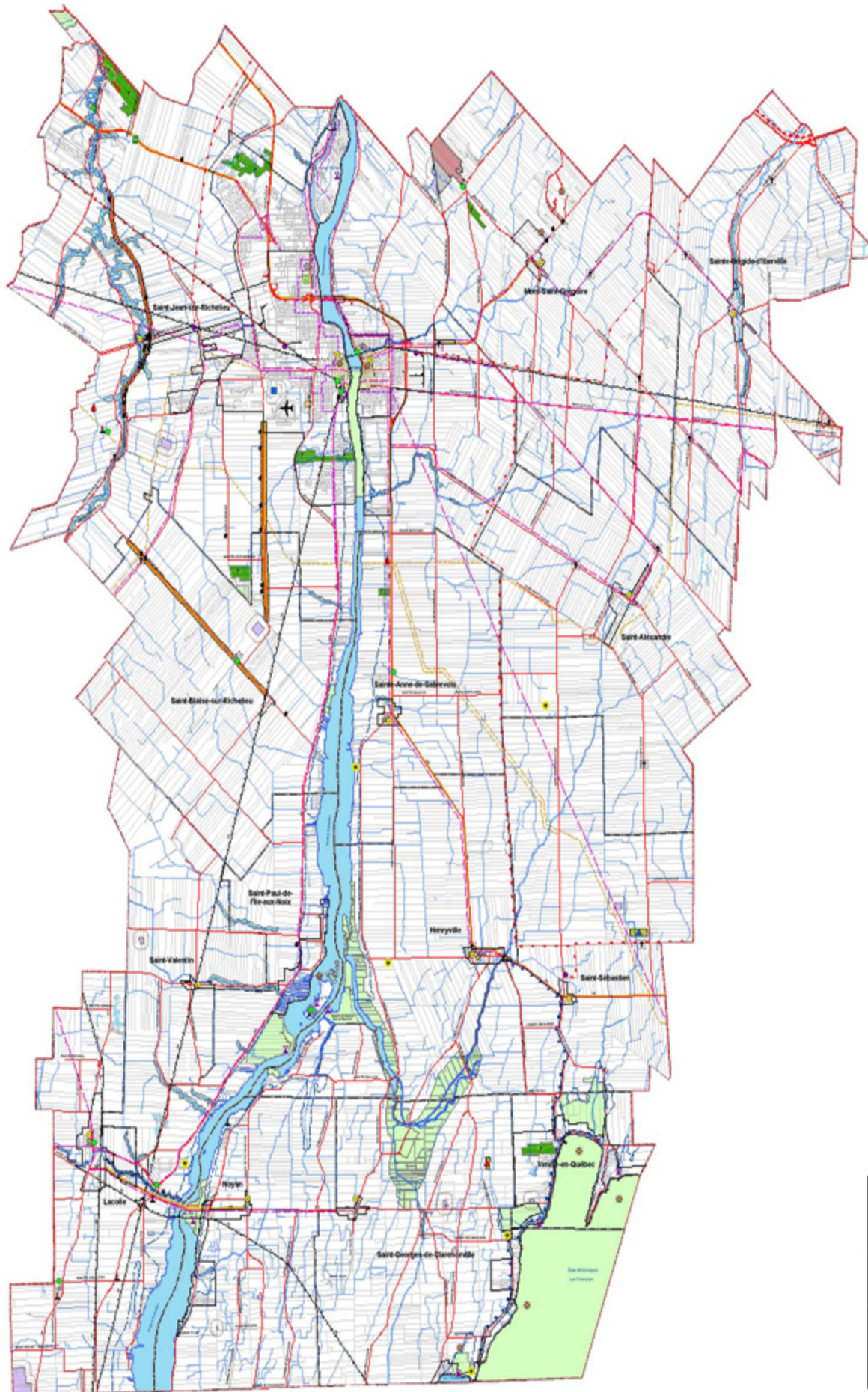
-  TERRITOIRE D'INTÉRÊT ÉCOLOGIQUE
-  LIMITE MUNICIPALE
-  LIMITE DU PÉRIMÈTRE D'URBANISATION



Règlement 397 - suite

ANNEXE B
PLAN 2/3

SCHÉMA D'AMÉNAGEMENT ET DE DÉVELOPPEMENT RÉGIONAL



LÉGENDE :

TERRITOIRES D'INTÉRÊT

- TERRITOIRES D'INTÉRÊT ÉCOLOGIQUES (PARRAI NUMÉRI)
- ÉCOSYSTÈME FORESTIER EXCEPTIONNEL
- TERRITOIRES D'INTÉRÊT HISTORIQUES
- ✕ TERRITOIRES D'INTÉRÊT ARCHÉOLOGIQUES
- ENSEMBLES ARCHITECTURAUX
- MOYENS PATRIMONIAUX
- ▲ ATTRAIT PATRIMONIAL
- BÂTIMENT
- ▲ ÉGLISE
- ▲ CEMETÈRE
- ▲ CARIS
- CROIX DE CHEMIN
- SECTEUR À VOCATION RÉCRÉO-TOURISTIQUE

ZONES DE CONTRAÎTE

- ZONES DÉROSION
- ZONES D'INONDATION

ÉQUIPEMENTS & INFRASTRUCTURES

INFRASTRUCTURES & ÉQUIPEMENTS RÉGIONAUX

RÉSEAU D'ÉDUCATION INTERMUNICIPAL

- RÉSEAU EXISTANT
- RÉSEAU PROJETÉ

- ▲ AÉROPORT

ZONES DE CONTRAÎTES ANTHROPIQUES

ÉLIMINATION DES MATIÈRES RÉSIDUELLES

- LIEU D'ÉLIMINATION DES MATIÈRES RÉSIDUELLES (PERMIS)
- LIEU D'ÉLIMINATION DES MATIÈRES RÉSIDUELLES
- SITE : MATIÈRES RÉSIDUELLES DÉPÔT EN TRANCHÉE
- SITE : MATÉRIEL SECS
- RAYON DE PROTECTION (200 Mètres)
- LIEU RÉGIONAL D'ÉLIMINATION DES MATIÈRES RÉSIDUELLES (PROPOSÉ)
- GAZOUC
- POSTES DE RÉPARTITION (GAZOUC)
- POSTES DE TRANSFORMATION D'ÉLECTRICITÉ
- SECTION DE VOIE DE CIRCULATION EXPOSÉE À UN NIVEAU DE BRUIT DE PLUS DE 55 dbA

ÉQUIPEMENTS STRUCTURANTS

- TERRAIN DE GOLF
- BASE DE PLEIN AIR
- DIGUE
- CÉSEP
- BASE MILITAIRE
- HÔPITAL
- NOUVEAU C.L.S.C.
- NOUVEAU C.L.S.C. (POINT DE SERVICE)
- CAMPUS DU FORT SAINT-JEAN

RÉSEAUX DE DISTRIBUTION

- RÉSEAU D'ÉLECTRICITÉ
- RÉSEAU D'ÉLECTRICITÉ (LIGNE À 75 kV)
- RÉSEAU DE TÉLÉCOMMUNICATION
- RÉSEAU DE CARBOGÉNÉRATION

- LIMITE DU TERRITOIRE DE LA MRC DU HAUT-RICHELIEU
- LIMITE DES MUNICIPALES
- LIMITE DES PÉRIMÈTRES D'URBANISATION



MRC Haut-Richelieu
 205, 4e Avenue, C.P. 500, Saint-Jean-de-Richelieu, Qc. J2K 1A9

Schéma d'aménagement et de développement de la MRC du Haut-Richelieu (règlement 397)

<p>N</p> 	<p>Date : Mai 2005 Échelle : 1 : 50 000 Composé par : Marc Turcotte Dessiné par : Roger Goyette No. dessin : 203</p>
--	--