
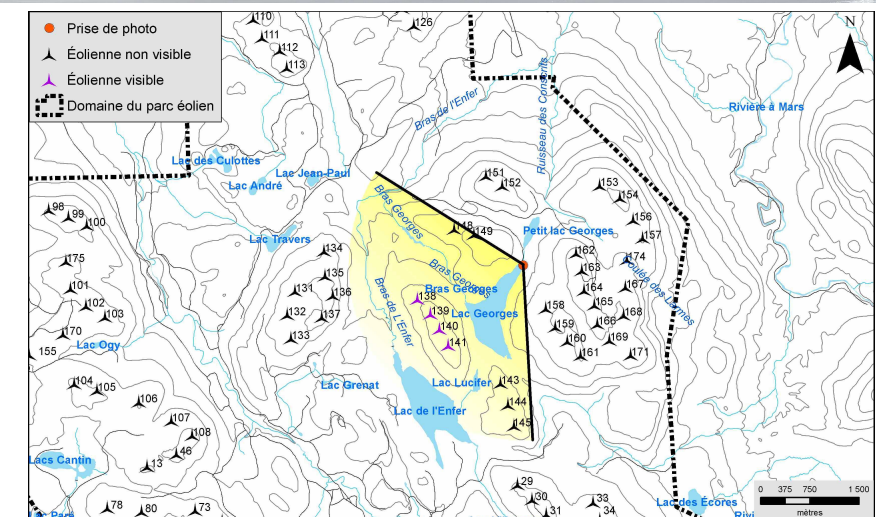


Simulation visuelle 13

Bail de villégiature lac Georges




Photographie	Simulation
Coordonnée X, Y 262 981, 5 318 366 m	Configuration des éoliennes Configuration 11
MTM, zone 7	Modèle des éoliennes REpower MM82 et MM92
Direction de la photographie 230°	Nombre total d'éoliennes 175
Distance focale 50 mm	Nombre d'éoliennes visibles 4
Hauteur de la prise de photo 1,60 m	Distance de l'éolienne la plus rapprochée 1,6 km
Date de la prise de photo 2008/12/19 ; 11 h 39	Distance de l'éolienne la plus éloignée 1,7 km
	Date de réalisation 2011/07/06



Simulation visuelle 14

Bail de villégiature Petit lac Georges



Photographie	Simulation
Coordonnée X, Y 263 240, 5 319 111 m	Configuration des éoliennes Configuration 11
MTM, zone 7	Modèle des éoliennes REpower MM82 et MM92
Direction de la photographie 220°	Nombre total d'éoliennes 175
Distance focale 50 mm	Nombre d'éoliennes visibles 5
Hauteur de la prise de photo 1,60 m	Distance de l'éolienne la plus rapprochée 1,1 km
Date de la prise de photo 2008/12/19 ; 10 h 33	Distance de l'éolienne la plus éloignée 3,2 km
	Date de réalisation 2011/07/06

