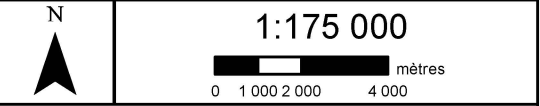
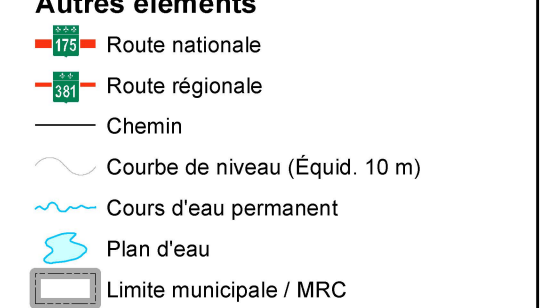
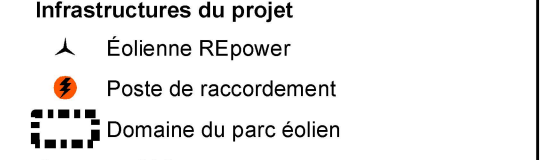
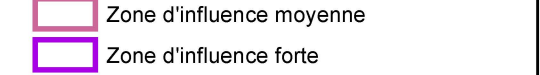
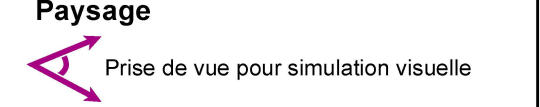
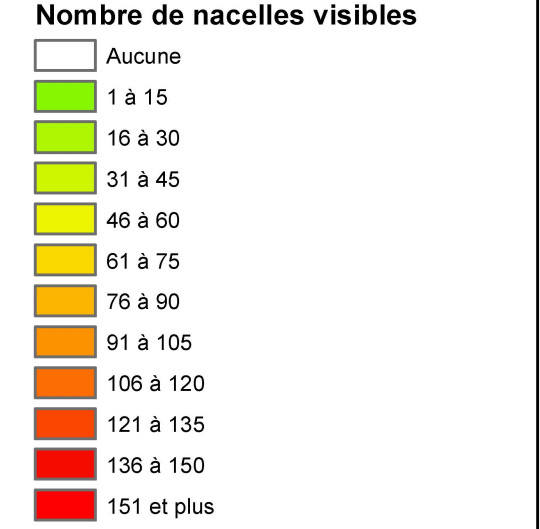


Parc éolien de la Rivière-du-Moulin

6.10 Équipements du parc éolien, zones d'influence et visibilité des éoliennes



Conception : Emmanuel Gendron, tech. for. et géom.

Vérification : Nathalie Leblanc, bio., M. Sc.

Date : 10 février 2011

Sources : © Gouvernement du Québec, tous droits réservés, 2010; Base de données topographiques du Québec (BDTO); Service des inventaires, SIEF, 1:20 000; MRNF

Projection : MTM, fuseau 7, NAD83