
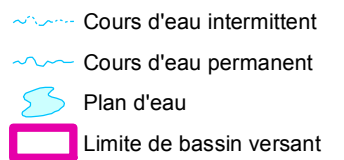


2.1 Relief et hydrographie

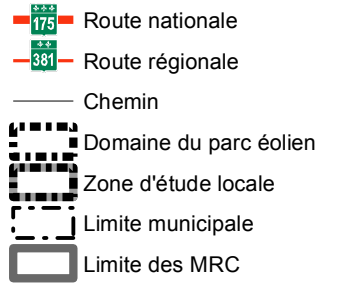
Élévation (m)



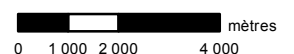
Hydrographie



Autres éléments



1:150 000



N/Réf. : 08026

Conception : Charles-Olivier Bienvenu, géog.

Vérification : Nathalie Leblanc, bio., M. Sc.

Date : 10 février 2011

Sources : © Gouvernement du Québec, tous droits réservés, 2010;
 Base de données topographiques du Québec (BDTQ).
 Service des inventaires, SIEF, 1:20 000
 MRNF
 Projection : MTM, fuseau 7, NAD83