
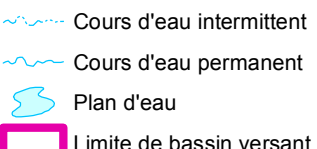


## 2.1 Relief et hydrographie

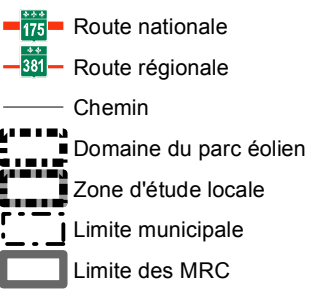
### Élévation (m)



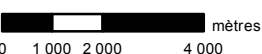
### Hydrographie



### Autres éléments



1:150 000



N/Réf.: 08026

Conception : Charles-Olivier Bienvenu, géog.

Vérification : Nathalie Leblanc, bio., M. Sc.

Date : 10 février 2011

Sources : © Gouvernement du Québec, tous droits réservés, 2010;  
Base de données topographiques du Québec (BDTO).  
Service des inventaires, SIEF, 1:20 000  
MRNF  
Projection : MTM, fuseau 7, NAD83