

RÉSERVE À L'ÉTAT ET CLAIMS MINIERS RELATIVEMENT AU PROJET DE PARC ÉOLIEN DE LA RIVIÈRE-DU-MOULIN

- La réserve à l'État visant le projet d'implantation du parc éolien de la Rivière-du-Moulin est en vigueur depuis le 28 avril 2010.
- Cette réserve à l'État fait en sorte que les travaux d'exploration ne viennent pas nuire aux aménagements, à l'exploitation et aux infrastructures actuelles ou futures d'éoliennes.
- Neuf claims en vigueur depuis le 10 novembre 2010 sont présents à l'intérieur de la réserve à l'État.
- Les neuf claims sont affectés par la contrainte minière liée à la réserve à l'État.

Arrêtés ministériels

A.M., 2010

Arrêté numéro AM 2010-013 de la ministre des Ressources naturelles et de la Faune et du ministre délégué aux Ressources naturelles et à la Faune en date du 14 avril 2010

CONCERNANT la réserve à l'État de terrains pour les fins de projets d'implantation d'installations éoliennes, MRC d'Avignon, de Bonaventure, de Charlevoix, de Charlevoix-Est, du Fjord-du-Saguenay, de La Matapédia et de La Mitis

LA MINISTRE DES RESSOURCES NATURELLES ET DE LA FAUNE ET LE MINISTRE DÉLÉGUÉ AUX RESSOURCES NATURELLES ET À LA FAUNE,

VU l'article 17 de la Loi sur les mines (L.R.Q., c. M-13.1) prévoyant que cette loi vise à favoriser la prospection, la recherche, l'exploration et l'exploitation des substances minérales et des réservoirs souterrains, et ce, en tenant compte des autres possibilités d'utilisation du territoire;

VU le paragraphe 1^o du premier alinéa de l'article 304 de la Loi sur les mines suivant lequel le ministre peut, par arrêté, réserver à l'État ou soustraire au jalonnement, à la désignation sur carte, à la recherche minière ou à l'exploitation minière tout terrain contenant des substances minérales qui font partie du domaine de l'État et nécessaire à tout objet qu'il juge d'intérêt public;

VU le décret numéro 928-2005 du 12 octobre 2005, modifié par le décret numéro 647-2007 du 7 août 2007 et par le décret numéro 1177-2009 du 11 novembre 2009, suivant lequel le gouvernement a approuvé le Programme d'attribution des terres du domaine de l'État pour l'implantation d'éoliennes;

CONSIDÉRANT qu'il est de l'intérêt public de réserver à l'État des terrains pour les fins de projets d'implantation d'installations éoliennes;

VU le paragraphe 4^o de l'article 32 de la Loi sur les mines suivant lequel le ministre doit préalablement autoriser le jalonnement dans le cas d'un terrain réservé à l'État;

VU les articles 34 et 52 de cette loi suivant lesquels le ministre peut, sur un terrain réservé à l'État, imposer des conditions et obligations qui peuvent notamment concerner les travaux à effectuer sur le terrain faisant l'objet d'un claim;

VU le troisième alinéa de l'article 304 de cette loi suivant lequel le ministre peut, par arrêté, permettre, aux conditions qu'il fixe, sur un terrain réservé à l'État, que certaines substances minérales qu'il détermine puissent faire l'objet de recherche minière ou d'exploitation minière;

VU le quatrième alinéa de l'article 304 de cette loi suivant lequel un arrêté ministériel entre en vigueur le jour de sa publication à la *Gazette officielle du Québec* ou à toute autre date ultérieure qui y est indiquée;

VU l'article 382 de cette loi suivant lequel le ministre des Ressources naturelles et de la Faune est chargé de l'application de la Loi sur les mines;

ARRÊTENT CE QUI SUIT :

Réserver à l'État, pour les fins de projets d'implantation d'installations éoliennes, des terrains situés dans les MRC d'Avignon, de Bonaventure, de Charlevoix, de Charlevoix-Est, du Fjord-du-Saguenay, de La Matapédia et de La Mitis, identifiés sur les feuillets SNRC 22A/04, 22A/05, 22B/03, 22B/04, 22B/05, 22B/06, 22D/03, 21M/09, 21M/14, 21M/16, 22O/13 et 22O/14, dont les périmètres sont définis et représentés sur des plans préparés en date du 20 novembre 2008, du 4 juin 2009, du 13 octobre 2009 et du 13 novembre 2009 et déposés aux archives de la Direction générale de la gestion du milieu minier, dont copie est annexée au présent arrêté;

Subordonnent l'exercice d'activités minières sur ces terrains aux conditions et obligations qui seront déterminées par la ministre;

Quoique les terrains sur lesquels s'exercent ces droits soient réservés à l'État en vertu des présentes, le bail exclusif d'exploitation de substances minérales de surface (BEX), les claims (CL et CDC) et les permis de recherche de pétrole, de gaz naturel et de réservoir souterrain (PG et RS) énumérés ci-dessous ainsi que tous les droits et titres qui en découlent ne sont pas sujets à la présente réserve à l'État, et ce, jusqu'à leur expiration, abandon ou révocation, à savoir :

— BEX 263

— CDC 2128855 à CDC 2128857 inclusivement,

— CDC 2170970, CDC 2170971, CDC 2170980,
CDC 2170981 et CDC 2190103,

— CL 5093818, CL 5093827, CL 5148573, CL 5148574,
CL 5148673, CL 5148674, CL 5187362 et CL 5187363,

— 2006 PG 844, 2006 PG 896 et 2009 PG 550,

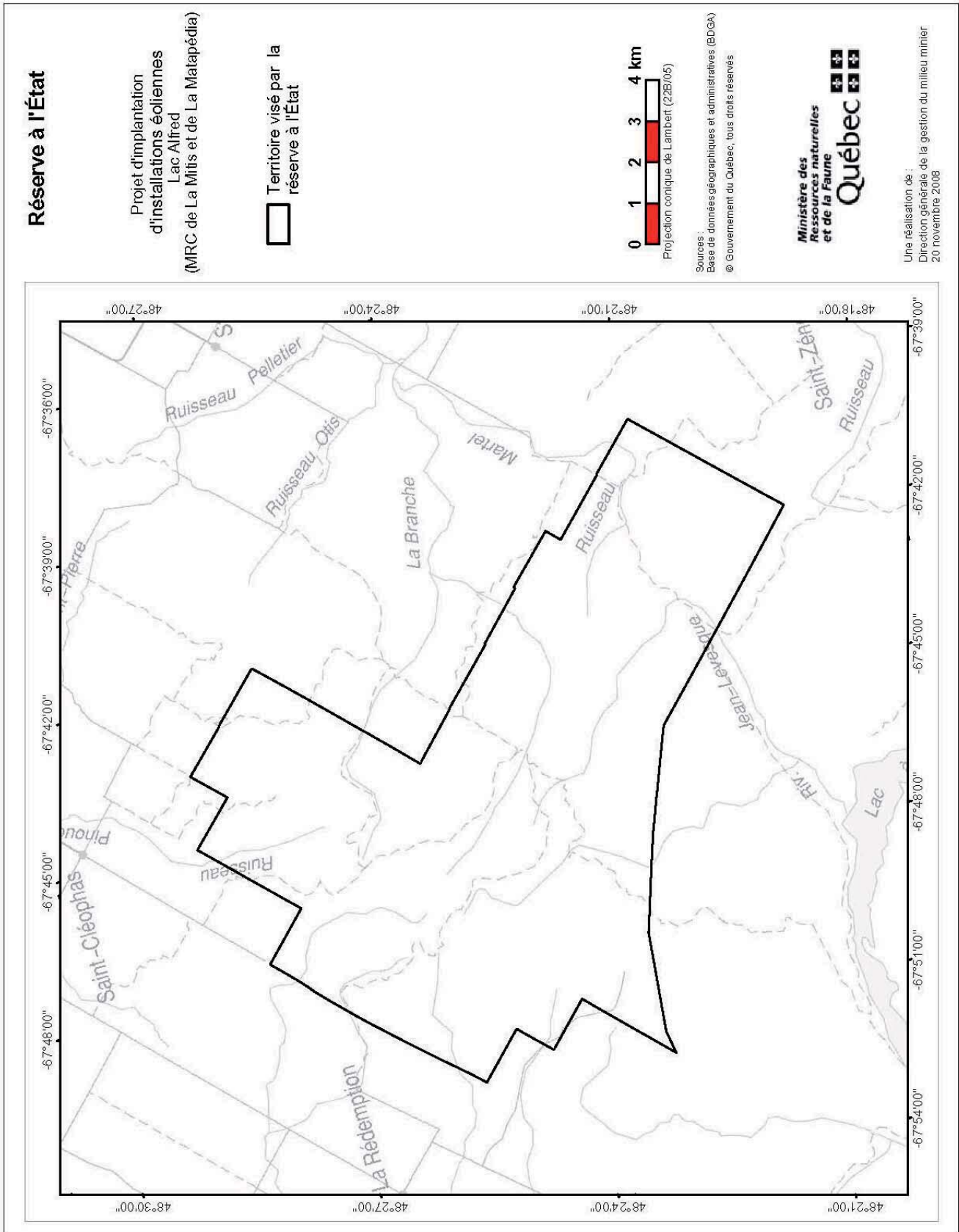
— 2003 RS 092, 2007 RS 206 et 2007 RS 207;

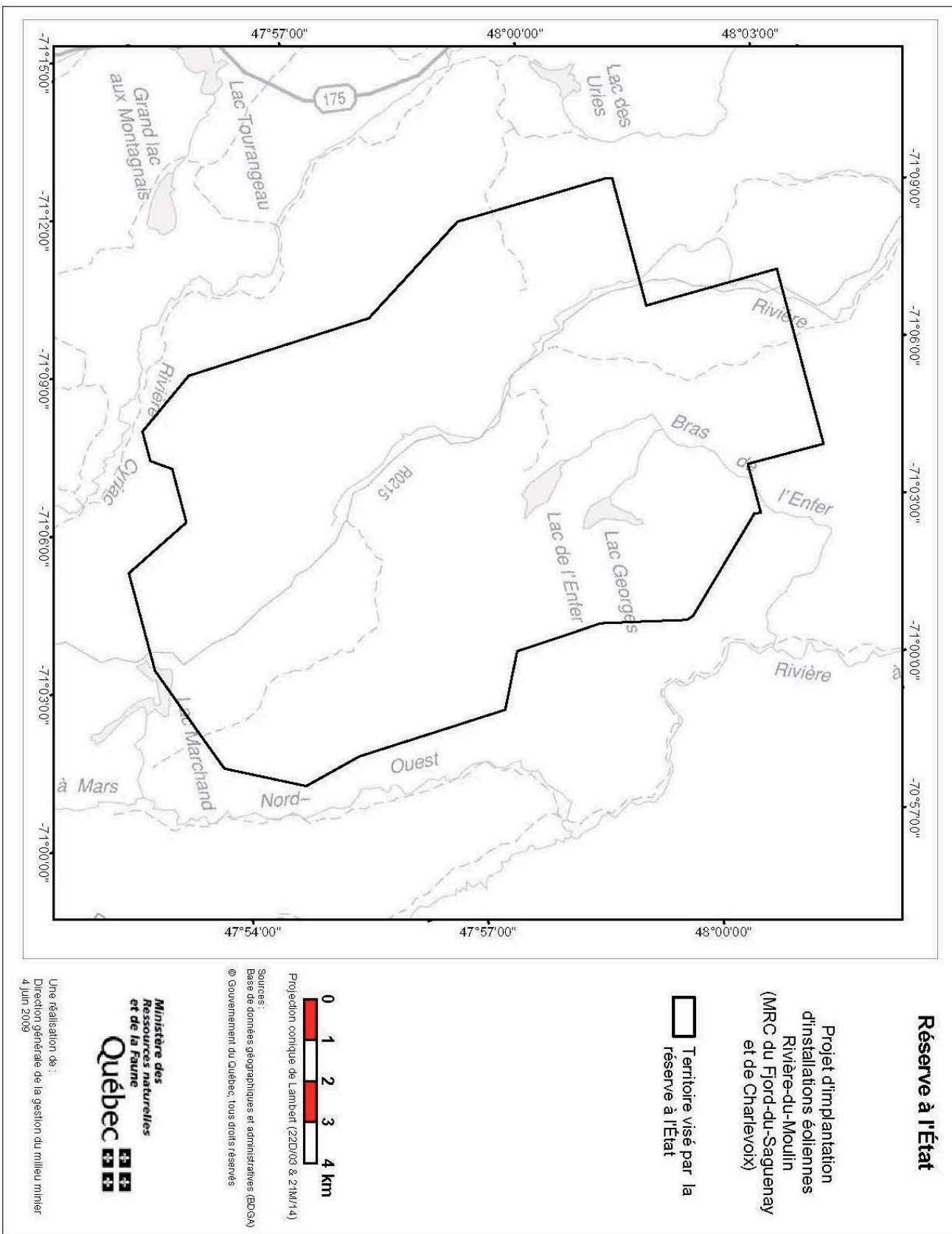
Le présent arrêté entre en vigueur le jour de sa publication à la *Gazette officielle du Québec*.

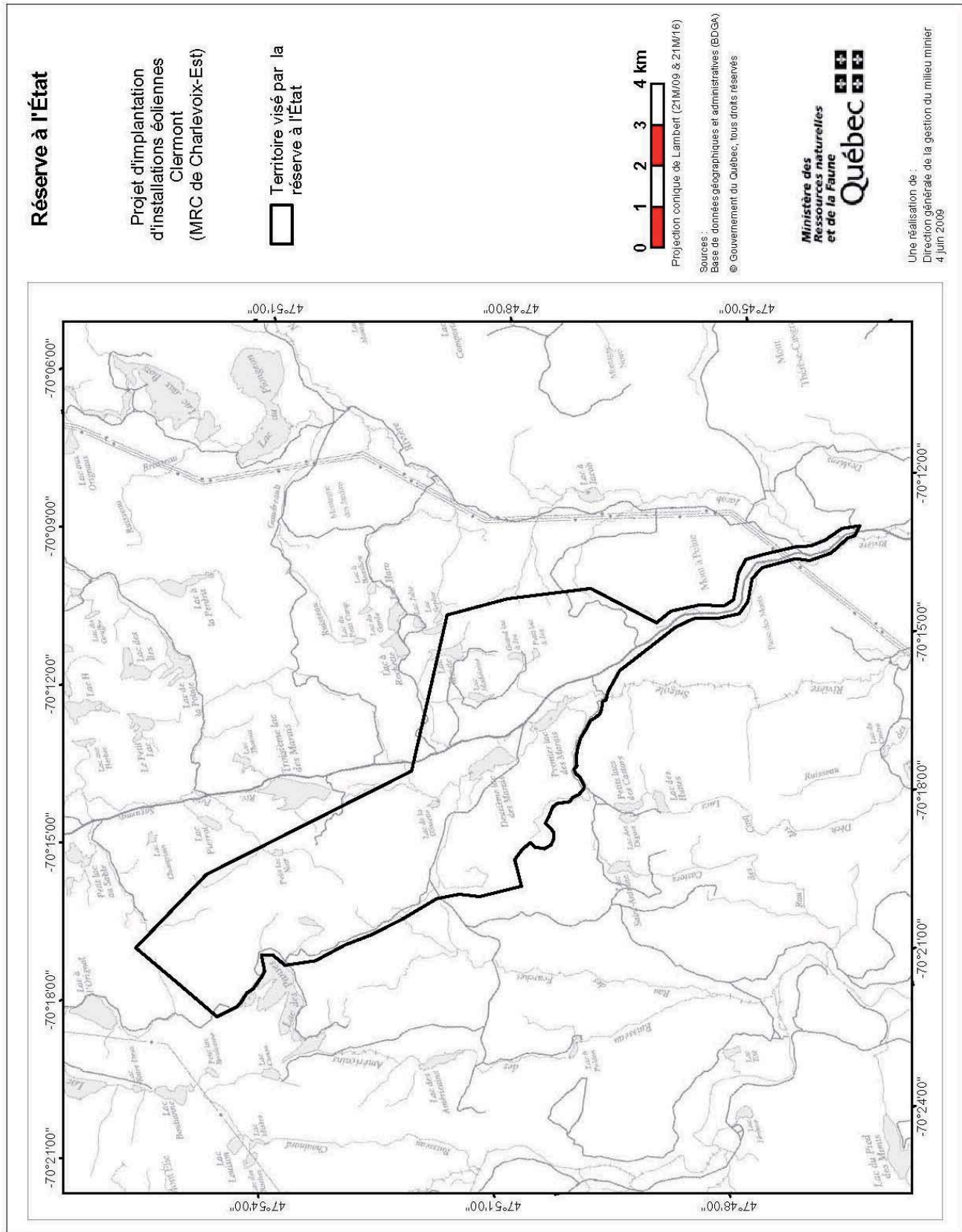
Québec, le 14 avril 2010

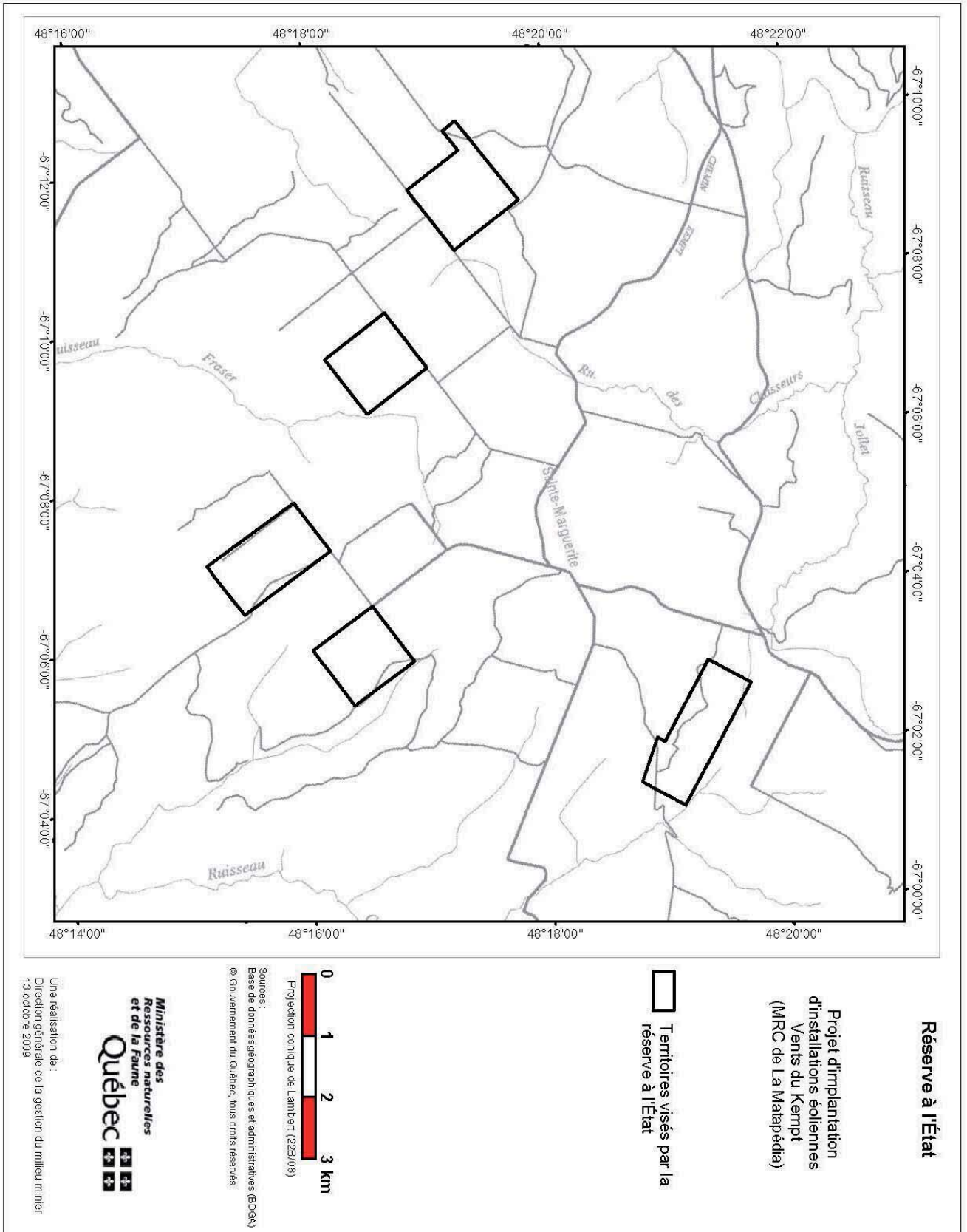
*Le ministre délégué aux
Ressources naturelles
et à la Faune,*
SERGE SIMARD

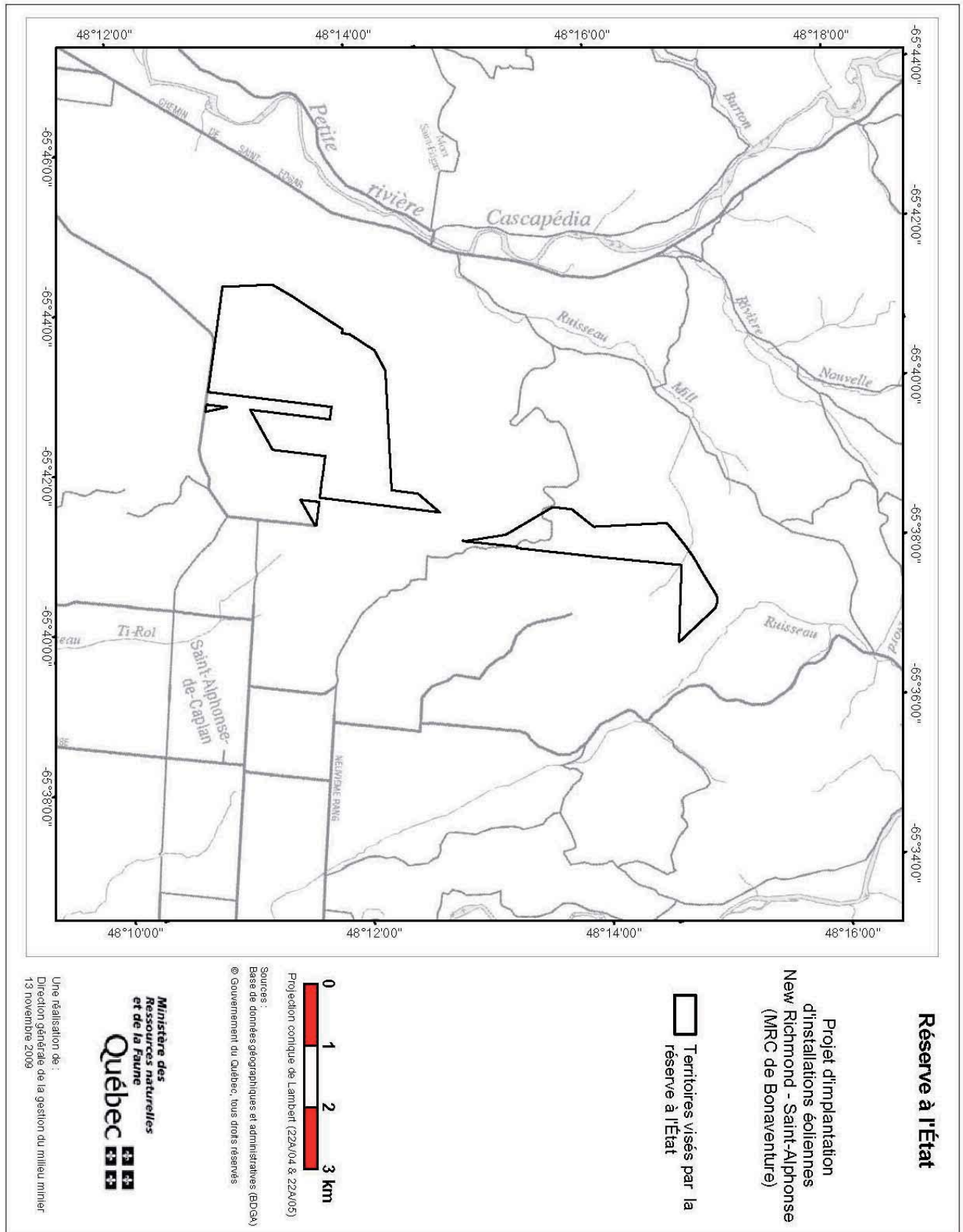
*La ministre des Ressources
naturelles et de la Faune,*
NATHALIE NORMANDEAU











CONDITIONS ET OBLIGATIONS DU TITULAIRE DE CLAIMS
Territoire réservé à l'État pour le projet d'implantation éolienne
A.M. n° : 2010-013

Le territoire visé est réservé à l'État par arrêté ministériel, en vertu du 1^{er} paragraphe de l'article 304 de la Loi sur les mines, pour un projet d'implantation éolienne.

En vertu de l'article 52 de la Loi sur les mines, le ministre peut imposer, sur un terrain réservé à l'État, des conditions et des obligations qui peuvent, notamment, concerner les travaux à effectuer sur le terrain qui fera l'objet du claim.

Conditions et obligations concernant les travaux à effectuer par le titulaire :


Les travaux d'exploration ne doivent pas nuire aux aménagements, à l'exploitation et aux infrastructures actuelles ou futures d'éolienne.

Avant d'entreprendre des travaux, le titulaire de claims doit communiquer avec le promoteur des installations éoliennes pour s'assurer de la localisation des infrastructures.

Plus particulièrement, le titulaire de claims devra s'assurer que les vibrations et la projection de projectiles produites par le dynamitage n'auront aucun effet sur les aménagements, l'exploitation ou les infrastructures des éoliennes.

De plus, si le terrain est loué par l'État, le titulaire de claims ne peut exercer son droit d'accès ou son droit de faire des travaux d'exploration qu'avec le consentement du locataire, en vertu des articles 65 et 235 de la Loi sur les mines.

Le directeur,


Roch Gaudreau
2010-07-23

**CONDITIONS ET OBLIGATIONS DU TITULAIRE D'UN BAIL
D'EXPLOITATION DE SUBSTANCES MINÉRALES DE SURFACE
OU DU BÉNÉFICIAIRE D'UNE AUTORISATION SANS BAIL
Territoire réservé à l'État pour un projet d'installations éoliennes
A.M. n° : 2010-013**

Le territoire visé est réservé à l'État par arrêté ministériel, en vertu du paragraphe 1° de l'article 304 de la Loi sur les mines, pour un projet d'installations éoliennes.

En vertu de l'article 144 de la Loi sur les mines, le ministre peut imposer, sur un terrain réservé à l'État, des conditions et des obligations qui peuvent, notamment, concerner les travaux à effectuer sur le terrain qui fera l'objet du bail.

Avant de présenter sa demande de bail ou d'autorisation sans bail, le demandeur est invité à s'informer, auprès du promoteur des installations éoliennes, de la localisation des infrastructures actuelles ou futures des éoliennes situées à proximité du site d'extraction de substances minérales de surface qu'il entend exploiter.

Conditions et obligations concernant les travaux à effectuer par le titulaire d'un bail ou le bénéficiaire d'une autorisation sans bail :

Les travaux d'exploitation ne doivent pas nuire aux aménagements, à l'exploitation et aux infrastructures actuelles ou futures des éoliennes.

Avant d'entreprendre des travaux, le titulaire du bail ou le bénéficiaire d'une autorisation sans bail doit communiquer avec le promoteur des installations éoliennes pour s'assurer de la localisation des infrastructures.

Le titulaire du bail ou le bénéficiaire d'une autorisation sans bail devra s'assurer que les vibrations et la projection de projectiles produites par le dynamitage n'auront aucun effet sur les aménagements, l'exploitation ou les infrastructures des éoliennes.

De plus, si le terrain visé par le parc éolien est loué par l'État en vertu de la Loi sur les terres du domaine de l'État, le titulaire du bail ne peut exercer son droit d'accès ou son droit de faire des travaux d'exploitation qu'avec le consentement du locataire, conformément aux articles 149 et 235 de la Loi sur les mines. Le bénéficiaire d'une autorisation sans bail est soumis à la même condition.

Le directeur,



Roch Gaudreau
2010-10-26


Titre minier

Informations sur le titre minier	
Numéro du titre	CDC2259957
Statut du titre	Actif
Superficie du titre (ha)	57,72
Date d'inscription	2010/11/10
Date d'expiration	2012/11/09
Date de désignation	2010/11/04
Nombre de renouvellements***	0
Excédent au titre	0,00 \$
Travaux requis au prochain renouvellement	1 200,00 \$
Droits requis au prochain renouvellement*	53,00 \$
Dossier de renouvellement en cours de traitement	Non
Dossier de déclaration de travaux en cours de traitement	Non
Dossier de conversion/substitution en cours de traitement	Non
Dossier de fusion en cours de traitement	Non
Description :	
Commentaire de localisation :	
Contrainte à l'émission :	
Affecté par : Projet de parc éolien	

* Montants sujets à une révision des tarifs

*** Nombre de renouvellements depuis l'informatisation du registre

Titulaire(s)

Responsable	Numéro	Nom	Pourcentage
	81417	Philippe Tremblay	100,00 %
			100,00 %

Terrains (polygones)

Feuillet(s)	Canton / Seigneurie	Rangée / Colonne	No partie	Numéro de polygone*
(21M14)		0018 / 0053	0	402901145

* Pour usage interne seulement.

Déclaration(s) de travaux

Aucune déclaration de travaux n'est inscrite au registre

Transfert(s)

Aucun transfert n'est inscrit au registre

Acte ou Acte(s) relatif(s)

Aucune charge n'est inscrite au registre

Site d'extraction de substances minérales de surface (SMS)

Aucun site SMS n'est inscrit au registre

Site minier

Aucun site minier n'est inscrit au registre

Documents publics

Nom	Type	Date

Imprimer **Annuler**


Titre minier

Informations sur le titre minier	
Numéro du titre	CDC2259958
Statut du titre	Actif
Superficie du titre (ha)	57,72
Date d'inscription	2010/11/10
Date d'expiration	2012/11/09
Date de désignation	2010/11/04
Nombre de renouvellements***	0
Excédent au titre	0,00 \$
Travaux requis au prochain renouvellement	1 200,00 \$
Droits requis au prochain renouvellement*	53,00 \$
Dossier de renouvellement en cours de traitement	Non
Dossier de déclaration de travaux en cours de traitement	Non
Dossier de conversion/substitution en cours de traitement	Non
Dossier de fusion en cours de traitement	Non
Description :	
Commentaire de localisation :	
Contrainte à l'émission :	
Affecté par : Projet de parc éolien	

* Montants sujets à une révision des tarifs

*** Nombre de renouvellements depuis l'informatisation du registre

Titulaire(s)

Responsable	Numéro	Nom	Pourcentage
	81417	Philippe Tremblay	100,00 %
			100,00 %

Terrains (polygones)

Feuillet(s)	Canton / Seigneurie	Rangée / Colonne	No partie	Numéro de polygone*
(21M14)		0018 / 0054	0	402901146

* Pour usage interne seulement.

Déclaration(s) de travaux

Aucune déclaration de travaux n'est inscrite au registre

Transfert(s)

Aucun transfert n'est inscrit au registre

Acte ou Acte(s) relatif(s)

Aucune charge n'est inscrite au registre

Site d'extraction de substances minérales de surface (SMS)

Aucun site SMS n'est inscrit au registre

Site minier

Aucun site minier n'est inscrit au registre

Documents publics

Nom	Type	Date

Imprimer

Annuler


Titre minier

Informations sur le titre minier	
Numéro du titre	CDC2259959
Statut du titre	Actif
Superficie du titre (ha)	57,72
Date d'inscription	2010/11/10
Date d'expiration	2012/11/09
Date de désignation	2010/11/04
Nombre de renouvellements***	0
Excédent au titre	0,00 \$
Travaux requis au prochain renouvellement	1 200,00 \$
Droits requis au prochain renouvellement*	53,00 \$
Dossier de renouvellement en cours de traitement	Non
Dossier de déclaration de travaux en cours de traitement	Non
Dossier de conversion/substitution en cours de traitement	Non
Dossier de fusion en cours de traitement	Non
Description :	
Commentaire de localisation :	
Contrainte à l'émission :	
Affecté par : Projet de parc éolien	

* Montants sujets à une révision des tarifs

*** Nombre de renouvellements depuis l'informatisation du registre

Titulaire(s)

Responsable	Numéro	Nom	Pourcentage
	81417	Philippe Tremblay	100,00 %
			100,00 %

Terrains (polygones)

Feuillet(s)	Canton / Seigneurie	Rangée / Colonne	No partie	Numéro de polygone*
(21M14)		0019 / 0051	0	402901168

* Pour usage interne seulement.

Déclaration(s) de travaux

Aucune déclaration de travaux n'est inscrite au registre

Transfert(s)

Aucun transfert n'est inscrit au registre

Acte ou Acte(s) relatif(s)

Aucune charge n'est inscrite au registre

Site d'extraction de substances minérales de surface (SMS)

Aucun site SMS n'est inscrit au registre

Site minier

Aucun site minier n'est inscrit au registre

Documents publics

Nom	Type	Date

Imprimer

Annuler


Titre minier

Informations sur le titre minier	
Numéro du titre	CDC2259960
Statut du titre	Actif
Superficie du titre (ha)	57,71
Date d'inscription	2010/11/10
Date d'expiration	2012/11/09
Date de désignation	2010/11/04
Nombre de renouvellements***	0
Excédent au titre	0,00 \$
Travaux requis au prochain renouvellement	1 200,00 \$
Droits requis au prochain renouvellement*	53,00 \$
Dossier de renouvellement en cours de traitement	Non
Dossier de déclaration de travaux en cours de traitement	Non
Dossier de conversion/substitution en cours de traitement	Non
Dossier de fusion en cours de traitement	Non
Description :	
Commentaire de localisation :	
Contrainte à l'émission :	
Affecté par : Projet de parc éolien	

* Montants sujets à une révision des tarifs

*** Nombre de renouvellements depuis l'informatisation du registre

Titulaire(s)

Responsable	Numéro	Nom	Pourcentage
	81417	Philippe Tremblay	100,00 %
			100,00 %

Terrains (polygones)

Feuillet(s)	Canton / Seigneurie	Rangée / Colonne	No partie	Numéro de polygone*
(21M14)		0020 / 0052	0	402557088

* Pour usage interne seulement.

Déclaration(s) de travaux

Aucune déclaration de travaux n'est inscrite au registre

Transfert(s)

Aucun transfert n'est inscrit au registre

Acte ou Acte(s) relatif(s)

Aucune charge n'est inscrite au registre

Site d'extraction de substances minérales de surface (SMS)

Aucun site SMS n'est inscrit au registre

Site minier

Aucun site minier n'est inscrit au registre

Documents publics

Nom	Type	Date

Imprimer

Annuler


Titre minier

Informations sur le titre minier	
Numéro du titre	CDC2259961
Statut du titre	Actif
Superficie du titre (ha)	57,62
Date d'inscription	2010/11/10
Date d'expiration	2012/11/09
Date de désignation	2010/11/04
Nombre de renouvellements***	0
Excédent au titre	0,00 \$
Travaux requis au prochain renouvellement	1 200,00 \$
Droits requis au prochain renouvellement*	53,00 \$
Dossier de renouvellement en cours de traitement	Non
Dossier de déclaration de travaux en cours de traitement	Non
Dossier de conversion/substitution en cours de traitement	Non
Dossier de fusion en cours de traitement	Non
Description :	
Commentaire de localisation :	
Contrainte à l'émission :	
Affecté par : Projet de parc éolien	

* Montants sujets à une révision des tarifs

*** Nombre de renouvellements depuis l'informatisation du registre

Titulaire(s)

Responsable	Numéro	Nom	Pourcentage
	81417	Philippe Tremblay	100,00 %
			100,00 %

Terrains (polygones)

Feuillet(s)	Canton / Seigneurie	Rangée / Colonne	No partie	Numéro de polygone*
(21M14)		0030 / 0046	0	402902511

* Pour usage interne seulement.

Déclaration(s) de travaux

Aucune déclaration de travaux n'est inscrite au registre

Transfert(s)

Aucun transfert n'est inscrit au registre

Acte ou Acte(s) relatif(s)

Aucune charge n'est inscrite au registre

Site d'extraction de substances minérales de surface (SMS)

Aucun site SMS n'est inscrit au registre

Site minier

Aucun site minier n'est inscrit au registre

Documents publics

Nom	Type	Date

Imprimer **Annuler**


Titre minier

Informations sur le titre minier	
Numéro du titre	CDC2259962
Statut du titre	Actif
Superficie du titre (ha)	57,61
Date d'inscription	2010/11/10
Date d'expiration	2012/11/09
Date de désignation	2010/11/04
Nombre de renouvellements***	0
Excédent au titre	0,00 \$
Travaux requis au prochain renouvellement	1 200,00 \$
Droits requis au prochain renouvellement*	53,00 \$
Dossier de renouvellement en cours de traitement	Non
Dossier de déclaration de travaux en cours de traitement	Non
Dossier de conversion/substitution en cours de traitement	Non
Dossier de fusion en cours de traitement	Non
Description :	
Commentaire de localisation :	
Contrainte à l'émission :	
Affecté par : Projet de parc éolien	

* Montants sujets à une révision des tarifs

*** Nombre de renouvellements depuis l'informatisation du registre

Titulaire(s)

Responsable	Numéro	Nom	Pourcentage
	81417	Philippe Tremblay	100,00 %
			100,00 %

Terrains (polygones)

Feuillet(s)	Canton / Seigneurie	Rangée / Colonne	No partie	Numéro de polygone*
(22D03)		0001 / 0045	0	402805621

* Pour usage interne seulement.

Déclaration(s) de travaux

Aucune déclaration de travaux n'est inscrite au registre

Transfert(s)

Aucun transfert n'est inscrit au registre

Acte ou Acte(s) relatif(s)

Aucune charge n'est inscrite au registre

Site d'extraction de substances minérales de surface (SMS)

Aucun site SMS n'est inscrit au registre

Site minier

Aucun site minier n'est inscrit au registre

Documents publics

Nom	Type	Date

Imprimer

Annuler


Titre minier

Informations sur le titre minier	
Numéro du titre	CDC2259963
Statut du titre	Actif
Superficie du titre (ha)	57,61
Date d'inscription	2010/11/10
Date d'expiration	2012/11/09
Date de désignation	2010/11/04
Nombre de renouvellements***	0
Excédent au titre	0,00 \$
Travaux requis au prochain renouvellement	1 200,00 \$
Droits requis au prochain renouvellement*	53,00 \$
Dossier de renouvellement en cours de traitement	Non
Dossier de déclaration de travaux en cours de traitement	Non
Dossier de conversion/substitution en cours de traitement	Non
Dossier de fusion en cours de traitement	Non
Description :	
Commentaire de localisation :	
Contrainte à l'émission :	
Affecté par : Projet de parc éolien	

* Montants sujets à une révision des tarifs

*** Nombre de renouvellements depuis l'informatisation du registre

Titulaire(s)

Responsable	Numéro	Nom	Pourcentage
	81417	Philippe Tremblay	100,00 %
			100,00 %

Terrains (polygones)

Feuillet(s)	Canton / Seigneurie	Rangée / Colonne	No partie	Numéro de polygone*
(22D03)		0001 / 0046	0	402805622

* Pour usage interne seulement.

Déclaration(s) de travaux

Aucune déclaration de travaux n'est inscrite au registre

Transfert(s)

Aucun transfert n'est inscrit au registre

Acte ou Acte(s) relatif(s)

Aucune charge n'est inscrite au registre

Site d'extraction de substances minérales de surface (SMS)

Aucun site SMS n'est inscrit au registre

Site minier

Aucun site minier n'est inscrit au registre

Documents publics

Nom	Type	Date

Imprimer **Annuler**


Titre minier

Informations sur le titre minier	
Numéro du titre	CDC2259964
Statut du titre	Actif
Superficie du titre (ha)	57,58
Date d'inscription	2010/11/10
Date d'expiration	2012/11/09
Date de désignation	2010/11/04
Nombre de renouvellements***	0
Excédent au titre	0,00 \$
Travaux requis au prochain renouvellement	1 200,00 \$
Droits requis au prochain renouvellement*	53,00 \$
Dossier de renouvellement en cours de traitement	Non
Dossier de déclaration de travaux en cours de traitement	Non
Dossier de conversion/substitution en cours de traitement	Non
Dossier de fusion en cours de traitement	Non
Description :	
Commentaire de localisation :	
Contrainte à l'émission :	
Affecté par : Projet de parc éolien	

* Montants sujets à une révision des tarifs

*** Nombre de renouvellements depuis l'informatisation du registre

Titulaire(s)

Responsable	Numéro	Nom	Pourcentage
	81417	Philippe Tremblay	100,00 %
			100,00 %

Terrains (polygones)

Feuillet(s)	Canton / Seigneurie	Rangée / Colonne	No partie	Numéro de polygone*
(22D03)		0004 / 0047	0	402805710

* Pour usage interne seulement.

Déclaration(s) de travaux

Aucune déclaration de travaux n'est inscrite au registre

Transfert(s)

Aucun transfert n'est inscrit au registre

Acte ou Acte(s) relatif(s)

Aucune charge n'est inscrite au registre

Site d'extraction de substances minérales de surface (SMS)

Aucun site SMS n'est inscrit au registre

Site minier

Aucun site minier n'est inscrit au registre

Documents publics

Nom	Type	Date

Imprimer **Annuler**


Titre minier

Informations sur le titre minier	
Numéro du titre	CDC2259965
Statut du titre	Actif
Superficie du titre (ha)	57,58
Date d'inscription	2010/11/10
Date d'expiration	2012/11/09
Date de désignation	2010/11/04
Nombre de renouvellements***	0
Excédent au titre	0,00 \$
Travaux requis au prochain renouvellement	1 200,00 \$
Droits requis au prochain renouvellement*	53,00 \$
Dossier de renouvellement en cours de traitement	Non
Dossier de déclaration de travaux en cours de traitement	Non
Dossier de conversion/substitution en cours de traitement	Non
Dossier de fusion en cours de traitement	Non
Description :	
Commentaire de localisation :	
Contrainte à l'émission :	
Affecté par : Projet de parc éolien	

* Montants sujets à une révision des tarifs

*** Nombre de renouvellements depuis l'informatisation du registre

Titulaire(s)

Responsable	Numéro	Nom	Pourcentage
	81417	Philippe Tremblay	100,00 %
			100,00 %

Terrains (polygones)

Feuillet(s)	Canton / Seigneurie	Rangée / Colonne	No partie	Numéro de polygone*
(22D03)		0004 / 0048	0	402805711

* Pour usage interne seulement.

Déclaration(s) de travaux

Aucune déclaration de travaux n'est inscrite au registre

Transfert(s)

Aucun transfert n'est inscrit au registre

Acte ou Acte(s) relatif(s)

Aucune charge n'est inscrite au registre

Site d'extraction de substances minérales de surface (SMS)

Aucun site SMS n'est inscrit au registre

Site minier

Aucun site minier n'est inscrit au registre

Documents publics

Nom	Type	Date

Imprimer **Annuler**