









Projet 3CI, Parc éolien Murdochville; réseau routier - réserve faunique des Chic-Chocs

Légende

-  Parc éolien existant au Mont Copper (25 éoliennes)
-  Position des éoliennes projetées
Projet parc éolien Murdochville
-  Chalets
-  Limite de la réserve faunique des Chic-Chocs
-  Ligne de transport électrique Hydro-Québec

Réseau routier

-  Routes principales
-  Routes secondaires
-  Principaux chemins planifiés par l'industrie forestière dans la réserve faunique

Échelle : 1 : 50 000
 0 0,5 1 2
 Kilomètre



Projection MTM
 Fuseau : 5
 Système géodésique : NAD 83
 Conception : Sylvain Théberge
 Juillet 2005

