









Projet 3CI, Parc éolien Murdochville; zones visibles à partir des chalets - réserve faunique des Chic-Chocs

Légende

- | | |
|---|--|
|  Parc éolien existant au Mont Copper (25 éoliennes) | Réseau routier |
|  Position des éoliennes projetées
Projet parc éolien Murdochville |  Routes principales |
|  Chalets |  Routes secondaires |
|  Limite de la réserve faunique des Chic-Chocs | |
|  Zones visibles à partir des chalets | |
|  Ligne de transport électrique Hydro-Québec | |

Échelle : 1:100 000

00,51 2
Kilomètre



Projection MTM
Fuseau : 5
Système géodésique : NAD 83
Conception : Sylvain Théberge
Juillet 2005