



GUIDE DES COLLECTIVITÉS
INDIENNES ET INUITES
DU QUÉBEC
2003

Gesgapegiag

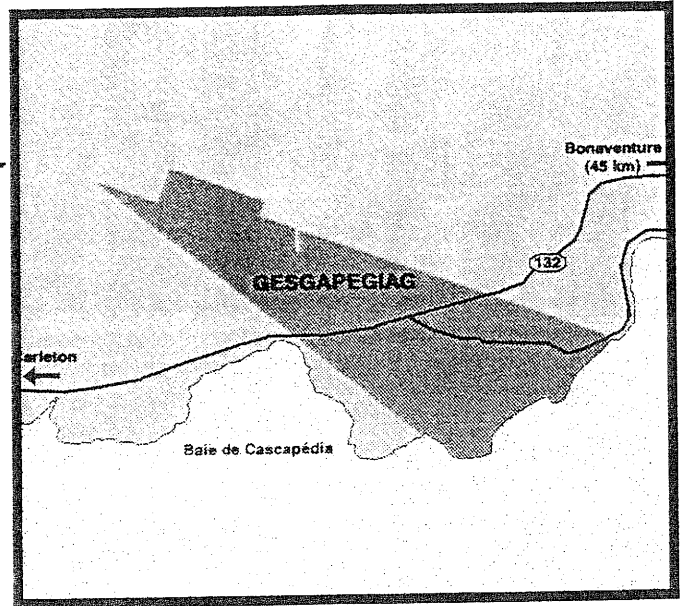
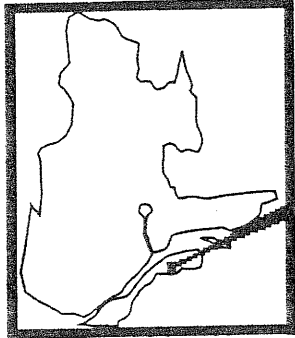
Territoire
Réserve de Gesgapegiag

Circonscription fédérale
Matapédia - Matane

Circonscription provinciale
Bonaventure

Situation géographique
La réserve est située à 45 kilomètres à l'ouest de Bonaventure, sur la rive nord de la baie de Cascapédia.

Superficie
222 hectares



Situation géographique du territoire. Limites tracées à titre indicatif seulement.

Échelle 0 200 400 600 800 mètres

Population : 1 120

Hommes : 552

Femmes : 568

Sur le territoire : 516

Hors du territoire : 604

Principales langues parlées :

Micmac, anglais

Conseil de bande :

Le conseil de bande se compose d'un chef et de huit conseillers élus selon les modalités prévues par la *Loi sur les Indiens*.

Adresse postale :
Micmacs of Gesgapegiag Band Council
Gesgapegiag Indian Reserve
P.O. Box 1280
MARIA QC G0C 1Y0
Téléphone : (418) 759-3441
Télécopieur : (418) 759-5856

Gesgapegiag

Activités économiques par secteur		Public	Communautaire	Privé	Parapublic	
Secteur primaire	Pêches et piégeage	0	x	x	0	
	Exploitation forestière	0	x	0	0	
	Services forestiers	0	x	0	0	
Secteur secondaire	Constructeurs, promoteurs et entrepreneurs généraux	0	x	x	0	
Secteur tertiaire	Entreposage et emmagasinage	0	x	0	0	
	Aliments, boissons, médicaments	0	0	x	0	
	Chaussures, vêtements, tissus, meubles, appareils et accessoires d'ameublement	0	0	x	0	
	Véhicules automobiles, pièces et accessoires, vente et service	0	0	x	0	
	Services de l'administration fédérale	0	x	0	0	
	Services de l'administration locale	0	x	0	0	
	Services d'enseignement	0	x	0	0	
	Services de soins de santé et des services sociaux	0	x	0	0	
	Hébergement	0	0	x	0	
	Restauration	0	0	x	0	
	Services de divertissement et de loisirs	0	x	0	0	
	Secteurs en développement	Industrie forestière				
		Développement touristique				
		Pêche commerciale				
Aquaculture						

Emploi : Temps plein : 35
 Temps partiel : 0
 Saisonnier : 180

Éducation : Wejgwapniag School
 (préscolaire, primaire)
 P.O. Box 1280
 MARIA QC G0C 1Y0
 Téléphone : (418) 759-3422

Fréquentation scolaire 2000-2001					
	École de bande	École provinciale	École privée	École fédérale	Cégep Université
Prémamanuelle :	9	0	0	0	
Maternelle :	17	2	0	0	
Primaire :	61	12	0	0	
Secondaire :	41	25	0	0	
Postsecondaire :					17
Total :	128	39	0	0	17

Population étudiante totale : 184

Population étudiante potentielle âgée entre 5 et 24 ans : 379

Source : AINC

Services communautaires :

Protection incendie :
 Services policiers :

assurée par le département des incendies de Gesgapegiag.
 assurés par le Service de police reconnu en vertu d'une entente tripartite entre le conseil de bande, le gouvernement du Canada et le gouvernement du Québec.
 centre de santé géré par le conseil de bande en vertu d'une entente de transfert avec Santé Canada.

Soins médicaux :

Élimination des ordures :
 Principaux équipements collectifs :

assurée par la municipalité de New-Richmond.
 centre récréatif, église, patinoire extérieure, terrain de baseball,
 sentiers récréatifs multisaisonniers.

Infrastructure :

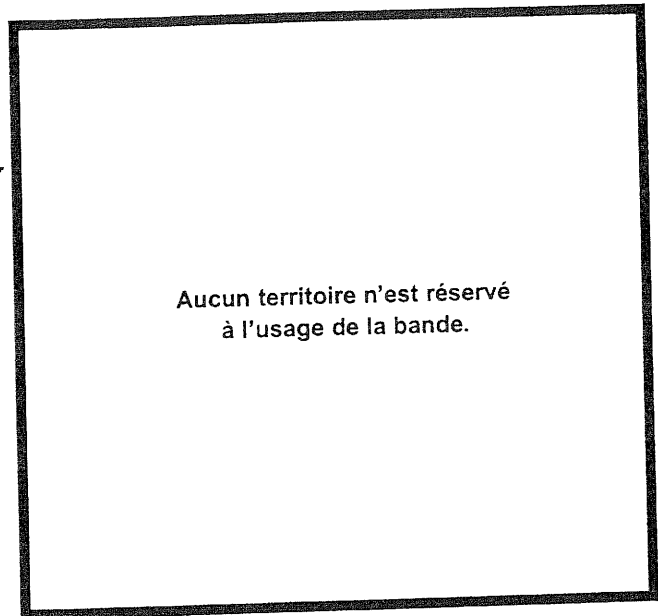
Aqueduc :
 Égouts :
 Accès :
 Réseau routier :
 Unités de logement :
 Électricité :

distribution à domicile, réservoir, puits communautaires, traitement partiel de l'eau.
 réseaux d'égouts sanitaires et d'égouts pluviaux, étang aéré.
 la réserve est accessible par la route 132.
 3 310 mètres de routes en gravier et 4 690 mètres en asphalte.
 142
 fournie par Hydro-Québec.

Territoire
Aucun

Circonscription fédérale
Gaspé - Bonaventure -
Îles-de-la-Madeleine

Circonscription provinciale
Gaspé



Situation géographique

Les membres de la bande résident à proximité de Gaspé. Aucun territoire n'est réservé à l'usage de la bande.

Superficie
Ne s'applique pas

Population : 480	Hommes :	220
	Femmes :	260
	Sur le territoire :	0
	Hors du territoire :	480

Principales langues parlées : Français, anglais

Conseil de bande : Le conseil de bande se compose d'un chef et de sept conseillers élus selon la coutume locale.

Adresse postale :
La Nation Micmac de Gespeg
783, boul. Pointe-Navarre
Case postale 69
FONTENELLE QC G4X 6V2
Téléphone : (418) 368-6005
Télécopieur : (418) 368-1272

Activités économiques par secteur		Public	Communautaire	Privé	Parapublic
Secteur primaire	Pêche et piégeage	0	x	0	0
Secteur secondaire	Constructeurs, promoteur et entrepreneurs généraux	0	0	x	0
	Construction lourde et industrielle	0	0	x	0
	Entrepreneurs spécialisés	0	0	x	0
	Services relatifs à la construction	0	0	x	0
Secteur tertiaire	Produits divers, commerce de gros	0	0	x	0
	Magasins de marchandise	0	0	x	0
Secteurs en développement	Transformation du bois Agriculture				

Emploi : Données non disponibles

Éducation : Aucune école sur le territoire

Fréquentation scolaire 2000-2001					
	École de bande	École provinciale	École privée	École fédérale	Cégep Université
Prémamanuelle :	n.d.	n.d.	n.d.	n.d.	
Maternelle :	n.d.	n.d.	n.d.	n.d.	
Primaire :	n.d.	n.d.	n.d.	n.d.	
Secondaire :	n.d.	n.d.	n.d.	n.d.	
Postsecondaire :					33
Total :	n.d.	n.d.	n.d.	n.d.	33

Population étudiante totale : n.d.

Population étudiante potentielle âgée entre 5 et 24 ans : 154
Source : AINC

Services communautaires :

Protection incendie : ne s'applique pas.
 Services policiers : assurés par la Sûreté du Québec.
 Soins médicaux : aucune installation sur le territoire. Utilisation des installations provinciales.
 Élimination des ordures : ne s'applique pas.
 Principaux équipements collectifs : ne s'applique pas.

Infrastructure :

Aqueduc : ne s'applique pas.
 Égouts : ne s'applique pas.
 Accès : la route 132 mène à Gaspé.
 Réseau routier : ne s'applique pas.
 Unités de logement : ne s'applique pas.
 Électricité : ne s'applique pas.

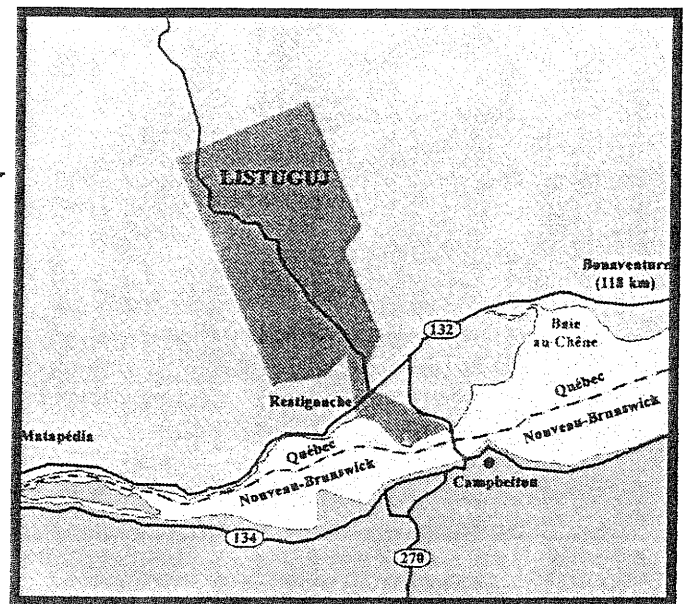
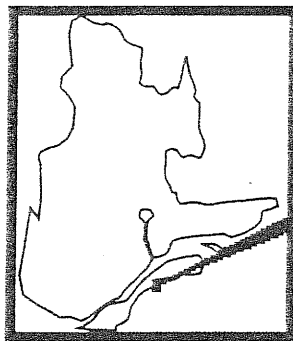
Territoire
Réserve de Listuguj

Circonscription fédérale
Matapédia - Matane

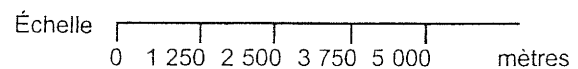
Circonscription provinciale
Bonaventure

Situation géographique
La réserve est située à 118 kilomètres au sud-ouest de Bonaventure, sur la rive nord de la rivière Ristigouche.

Superficie
4016 hectares



Situation géographique du territoire. Limites tracées à titre indicatif seulement.



Population : 3 059	Hommes :	1 451
	Femmes :	1 608
	Sur le territoire :	1 710
	Hors du territoire :	1 349

Principales langues parlées : Micmac, anglais

Conseil de bande : Le conseil de bande se compose d'un chef et de douze conseillers élus selon les modalités prévues par la *Loi sur les Indiens*.

Adresse postale :
Listuguj Mi'gmaq Government
17 Riverside West Street
P.O. Box 298
LISTUGUJ QC G0C 2R0
Téléphone : (418) 788-2136
Télécopieur : (418) 788-2058
Courrier électronique : info@listuguj.com
Site Internet : www.listuguj.com

Listuguj

Activités économiques par secteur		Public	Communautaire	Privé	Parapublic	
Secteur primaire	Pêches et piégeage	0	0	0	x	
	Exploitation forestière	0	0	0	x	
	Services forestiers	0	x	0	0	
	Carrières et sablières	0	0	x	0	
Secteur secondaire	Aliments	0	0	x	0	
	Cuir et produits connexes	0	0	x	0	
	Habillement	0	0	x	0	
	Meuble et articles d'ameublement	0	0	x	0	
	Machinerie	0	0	0	x	
	Constructeurs, promoteurs et entrepreneurs généraux	0	0	0	0	
	Construction lourde et industrielle	0	x	0	0	
	Service relatifs à la construction	0	x	0	0	
Secteur tertiaire	Transport	0	0	0	x	
	Entreposage et emmagasinage	0	x	0	0	
	Communication	0	0	0	x	
	Produits alimentaires, boissons, médicaments et tabac	0	0	x	0	
	Vêtement et mercerie	0	0	x	0	
	Véhicules automobiles, pièces et accessoires	0	0	x	0	
	Métaux, articles de quincaillerie, matériaux de construction	0	0	x	0	
	Chaussures, vêtements, tissus, meubles, appareils et accessoires d'ameublement	0	0	x	0	
	Véhicules automobiles, pièces et accessoires, vente et service	0	x	0	0	
	Crédit à la consommation et aux entreprises	0	x	0	0	
	Services aux entreprises	0	x	0	0	
	Services des administrations provinciales et territoriales	0	x	0	0	
	Services des administrations locales	0	x	0	0	
	Services d'enseignement	0	x	0	0	
	Services de soins de santé et des services sociaux	0	0	x	0	
	Restauration	0	0	0	0	
	Secteurs en développement	Projet littoral				
		Centre de formation				
		Terrains de jeux dans le centre pour les jeunes				

Emploi : Temps plein : 155
 Temps partiel : 0
 Saisonnier : 300

Éducation : Listuguj Education Complex
 1 Riverside West Street
 P.O. Box 298
 LISTUGUJ QC G0C 2R0
 Téléphone : (418) 788-2248

Alaqsitew Gitpu School
 18 Caplin Road
 LISTUGUJ QC G0C 2R0
 Téléphone : (418) 788-3101

Fréquentation scolaire 2000-2001					
	École de bande	École provinciale	École privée	École fédérale	Cégep Université
Prématornelle :	33	0	0	0	
Maternelle :	29	1	0	0	
Primaire :	199	23	0	0	
Secondaire :	46	144	0	0	121
Postsecondaire :					
Total :	307	168	0	0	121

Population étudiante totale : 596

Population étudiante potentielle âgée entre 5 et 24 ans : 982

Services communautaires :

Protection incendie :
 Services policiers :

assurée par le service d'incendie du conseil de bande.
 assurés par le corps de police autochtone reconnu en vertu d'une entente tripartite entre le conseil de bande, le gouvernement du Canada et le gouvernement du Québec
 centre de santé géré par le conseil de bande en vertu d'une entente de transfert avec Santé Canada.
 site d'enfouissement.
 radio communautaire, salle paroissiale et musée, centre communautaire, garderie.

Soins médicaux :

Élimination des ordures :

Principaux équipements collectifs :

Infrastructure :

Aqueduc :

Égouts :

Accès :

Réseau routier :

Unités de logement :

Électricité :

distribution à domicile, réservoir, puits communautaire.
 réseaux d'égouts sanitaires et d'égouts pluviaux.
 la réserve est accessible par la route 132.
 15 440 mètres de routes en gravier et 6 110 mètres en asphalte.
 558
 fournie par Hydro-Québec.