



323

DB29.5

Projet de parc éolien Mont Sainte-Marguerite à
Saint-Sylvestre, Saint-Séverin et Sacré-Cœur-
de-Jésus

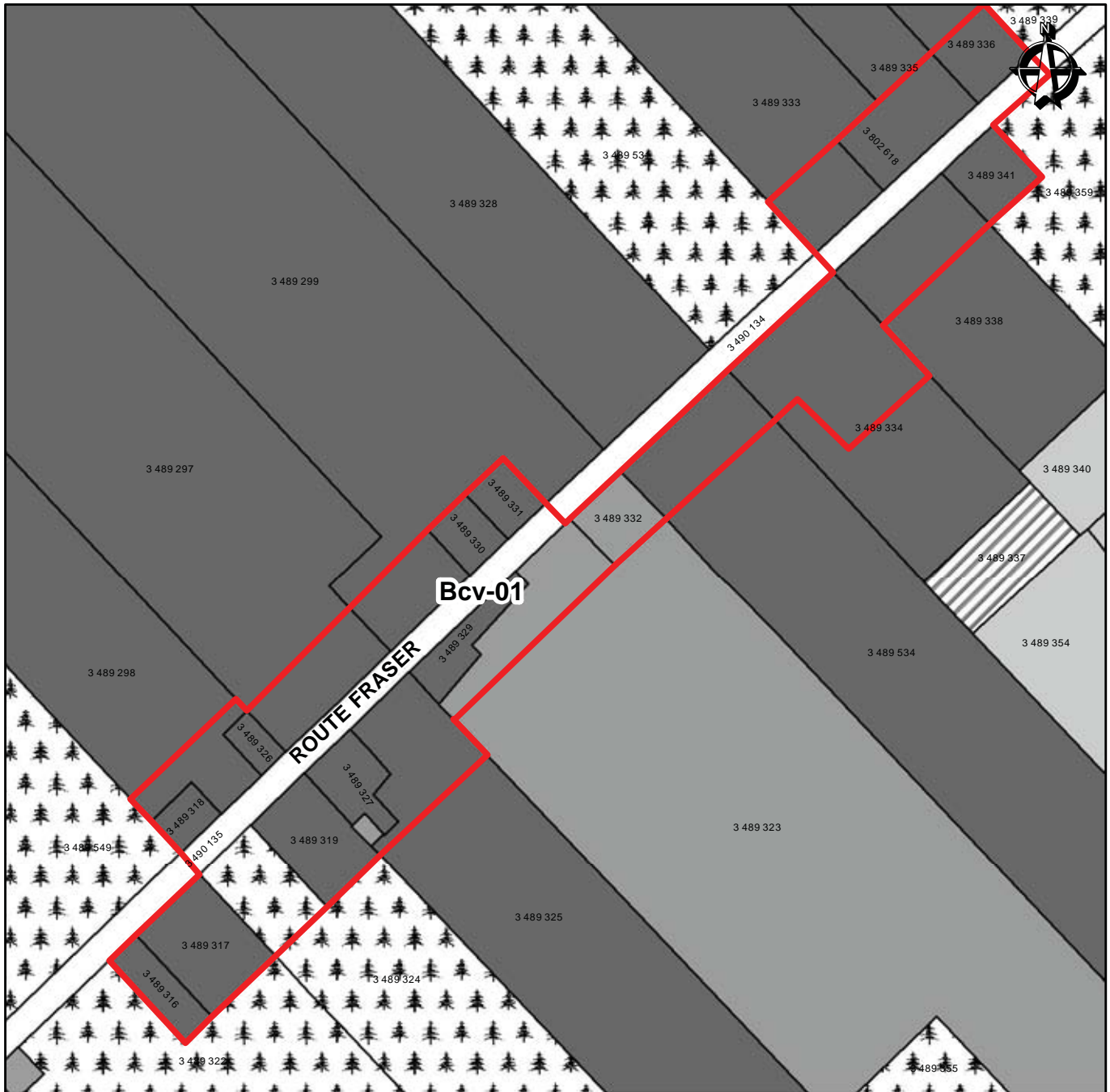
6211-24-077

ANNEXE 1



Les îlots déstructurés

Ville de Beauceville





Nom de l'îlot déstructuré	Type	Superficie (ha)	Nombre de constructions possibles
Bcv-01	avec morcellement	12.27	10
Bcv-02	avec morcellement	5.69	1
Bcv-03	avec morcellement	8.13	3
Bcv-04	avec morcellement	5.76	0
Bcv-05	avec morcellement	5.96	5
Bcv-06	avec morcellement sans ajout de résidence	2.07	0
Bcv-07	avec morcellement	1.50	1
Bcv-08	avec morcellement	4.07	2
Bcv-09	avec morcellement	40.85	18
Bcv-10	avec morcellement	26.29	3
Bcv-11	avec morcellement	4.67	1
Bcv-12	sans morcellement et vacant	7.43	1
Bcv-13	avec morcellement	24.56	6
Bcv-14	avec morcellement sans ajout de résidence	5.98	0
Bcv-15	avec morcellement	16.20	8
Bcv-16	avec morcellement	2.44	1
Bcv-17	avec morcellement	3.86	1
Bcv-18	avec morcellement	8.98	5
Bcv-19	avec morcellement	22.96	5
Bcv-20	avec morcellement	4.10	0
Bcv-21	avec morcellement	28.83	13
Bcv-22	sans morcellement	2.30	0
Bcv-23	avec morcellement	6.42	0
Bcv-24	avec morcellement	1.32	1
Bcv-25	avec morcellement	6.63	2
Bcv-26	avec morcellement	1.30	0
Bcv-27	avec morcellement	2.58	0
Bcv-28	avec morcellement	16.28	4
Bcv-29	sans morcellement	0.71	1
Bcv-30	avec morcellement	1.03	0
Bcv-31	avec morcellement	38.98	2
Bcv-32	avec morcellement	10.07	4
Bcv-33	avec morcellement	2.44	2
Bcv-34	avec morcellement	3.76	3
Bcv-35	avec morcellement sans ajout de résidence	2.85	0
Bcv-36	avec morcellement	3.28	3
Bcv-37	avec morcellement	2.15	3













Îlot déstructuré Bcv-01

-  Limite municipale
-  Périmètre d'urbanisation

Îlots déstructurés

-  Îlot avec morcellement
-  Îlot avec morcellement sans ajout de résidence
-  Îlot sans morcellement
-  Îlot sans morcellement et vacant

Unités d'évaluation

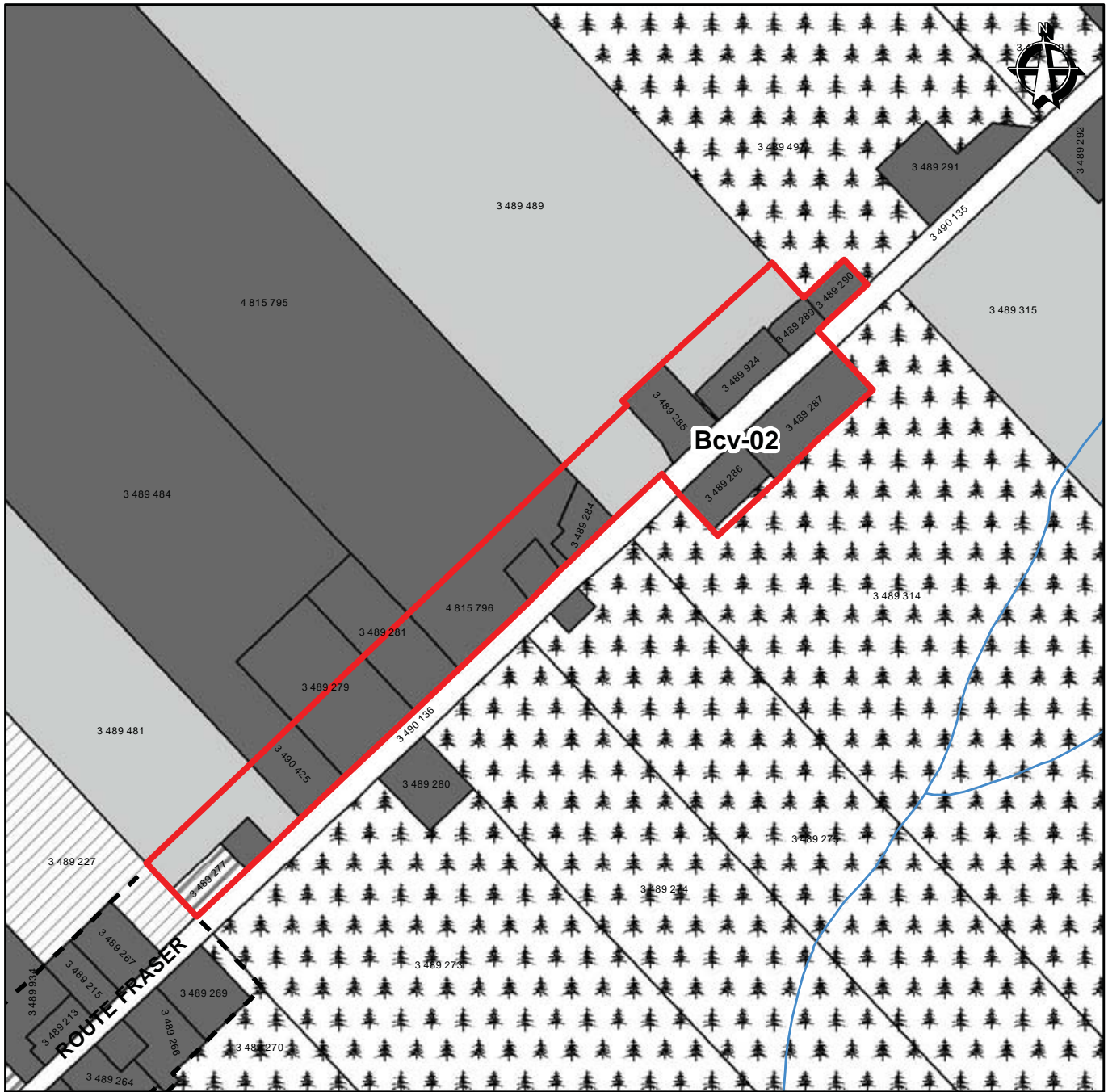
- | | |
|--|---|
|  Résidence ou immeuble résidentiel |  Industrie |
|  Chalet ou maison de villégiature |  Exploitation agricole |
|  Commerce et service |  Forêt |
|  Public, institutionnel, loisir et parc |  Mine et extraction |
|  Transport et communication |  Vacant |



Service de l'aménagement du territoire

Ce produit comporte de l'information géographique de base provenant du gouvernement du Québec
© Gouvernement du Québec, tous droits réservés

1:5 000



Îlot déstructuré Bcv-02

- Limite municipale
- Périmètre d'urbanisation

Îlots déstructurés

- Îlot avec morcellement
- Îlot avec morcellement sans ajout de résidence
- Îlot sans morcellement
- Îlot sans morcellement et vacant

Unités d'évaluation

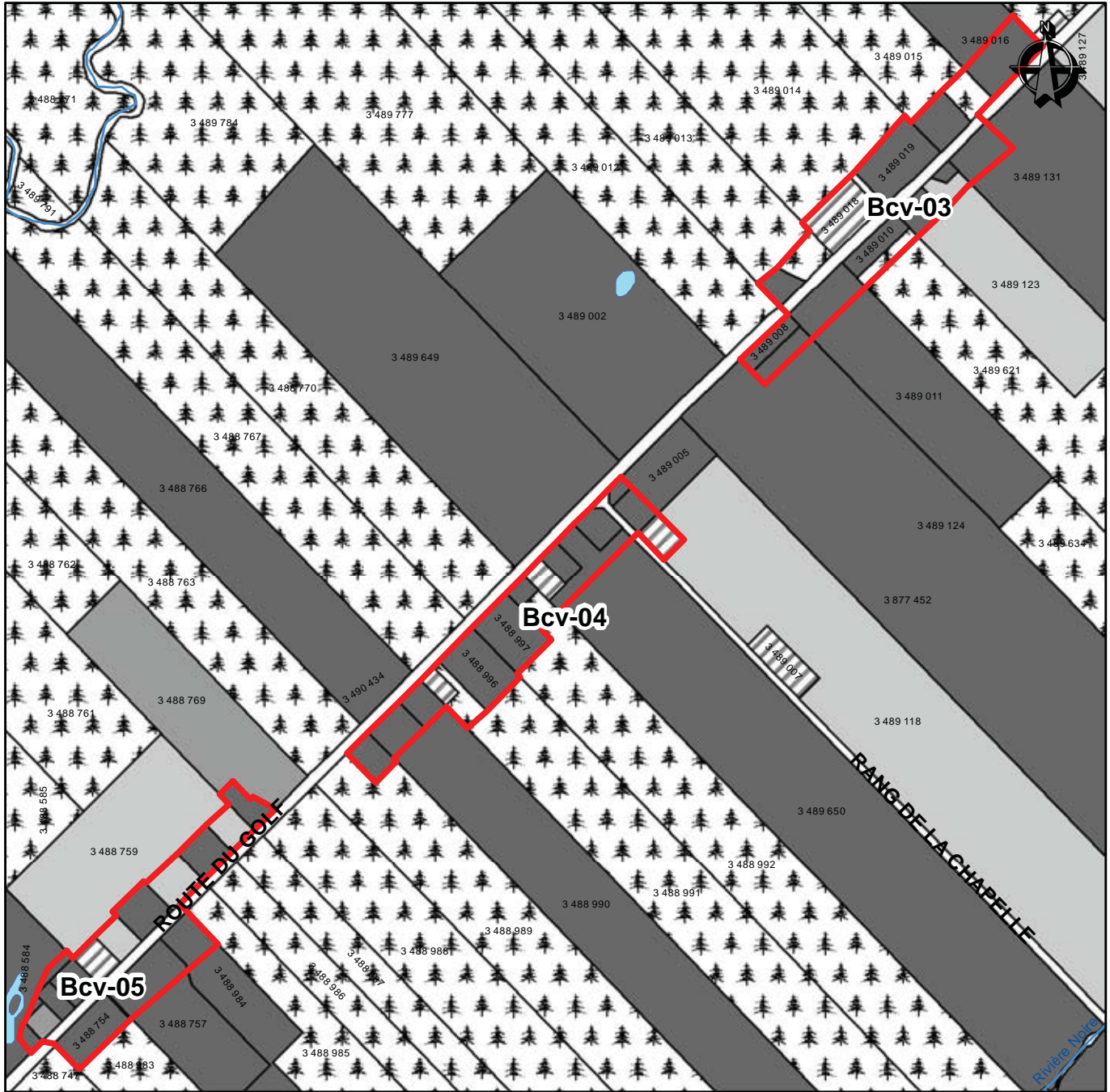
- Résidence ou immeuble résidentiel
- Chalet ou maison de villégiature
- Commerce et service
- Public, institutionnel, loisir et parc
- Transport et communication
- Industrie
- Exploitation agricole
- Forêt
- Mine et extraction
- Vacant



Service de l'aménagement du territoire

Ce produit comporte de l'information géographique de base provenant du gouvernement du Québec
© Gouvernement du Québec, tous droits réservés

1:5 000



Îlots déstructurés Bcv-03, Bcv-04 et Bcv-05

- Limite municipale
- Périmètre d'urbanisation

- Îlots déstructurés**
- îlot avec morcellement
 - îlot avec morcellement sans ajout de résidence
 - îlot sans morcellement
 - îlot sans morcellement et vacant

Unités d'évaluation

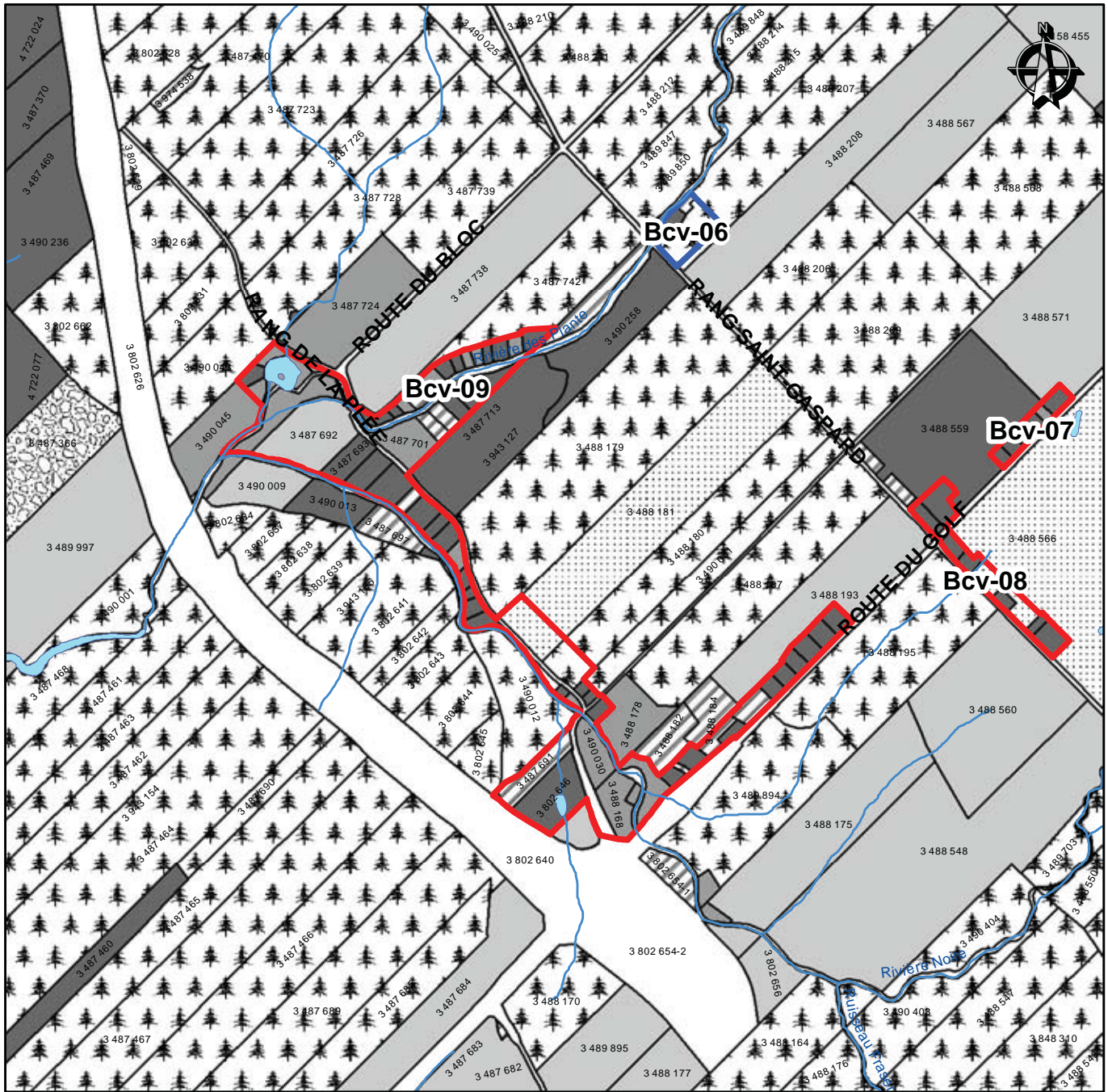
- Résidence ou immeuble résidentiel
- Chalet ou maison de villégiature
- Commerce et service
- Public, institutionnel, loisir et parc
- Transport et communication
- Industrie
- Exploitation agricole
- Forêt
- Mine et extraction
- Vacant



Service de l'aménagement du territoire

Ce produit comporte de l'information géographique de base provenant du gouvernement du Québec
© Gouvernement du Québec, tous droits réservés

1:10 000



Îlots déstructurés Bcv-06, Bcv-07, Bcv-08 et Bcv-09

- Limite municipale
- Périmètre d'urbanisation

- Îlots déstructurés**
- îlot avec morcellement
 - îlot avec morcellement sans ajout de résidence
 - îlot sans morcellement
 - îlot sans morcellement et vacant

Unités d'évaluation

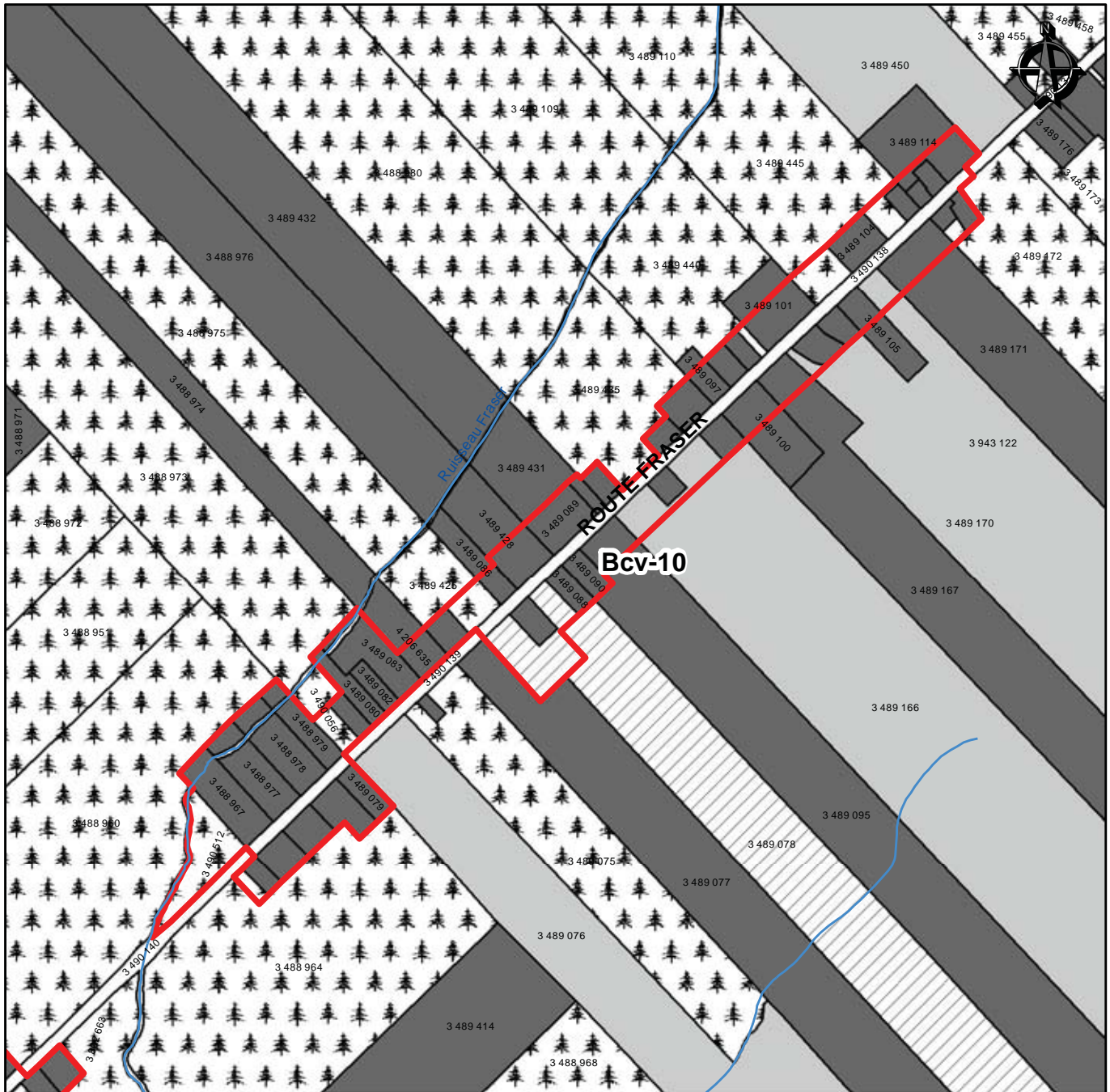
- Résidence ou immeuble résidentiel
- Chalet ou maison de villégiature
- Commerce et service
- Public, institutionnel, loisir et parc
- Transport et communication
- Industrie
- Exploitation agricole
- Forêt
- Mine et extraction
- Vacant



Service de l'aménagement du territoire

Ce produit comporte de l'information géographique de base provenant du gouvernement du Québec
© Gouvernement du Québec, tous droits réservés

1:17 500



Îlot détroustré Bcv-10

- Limite municipale
- Périmètre d'urbanisation

Îlots détroustrés

- Îlot avec morcellement
- Îlot avec morcellement sans ajout de résidence
- Îlot sans morcellement
- Îlot sans morcellement et vacant

Unités d'évaluation

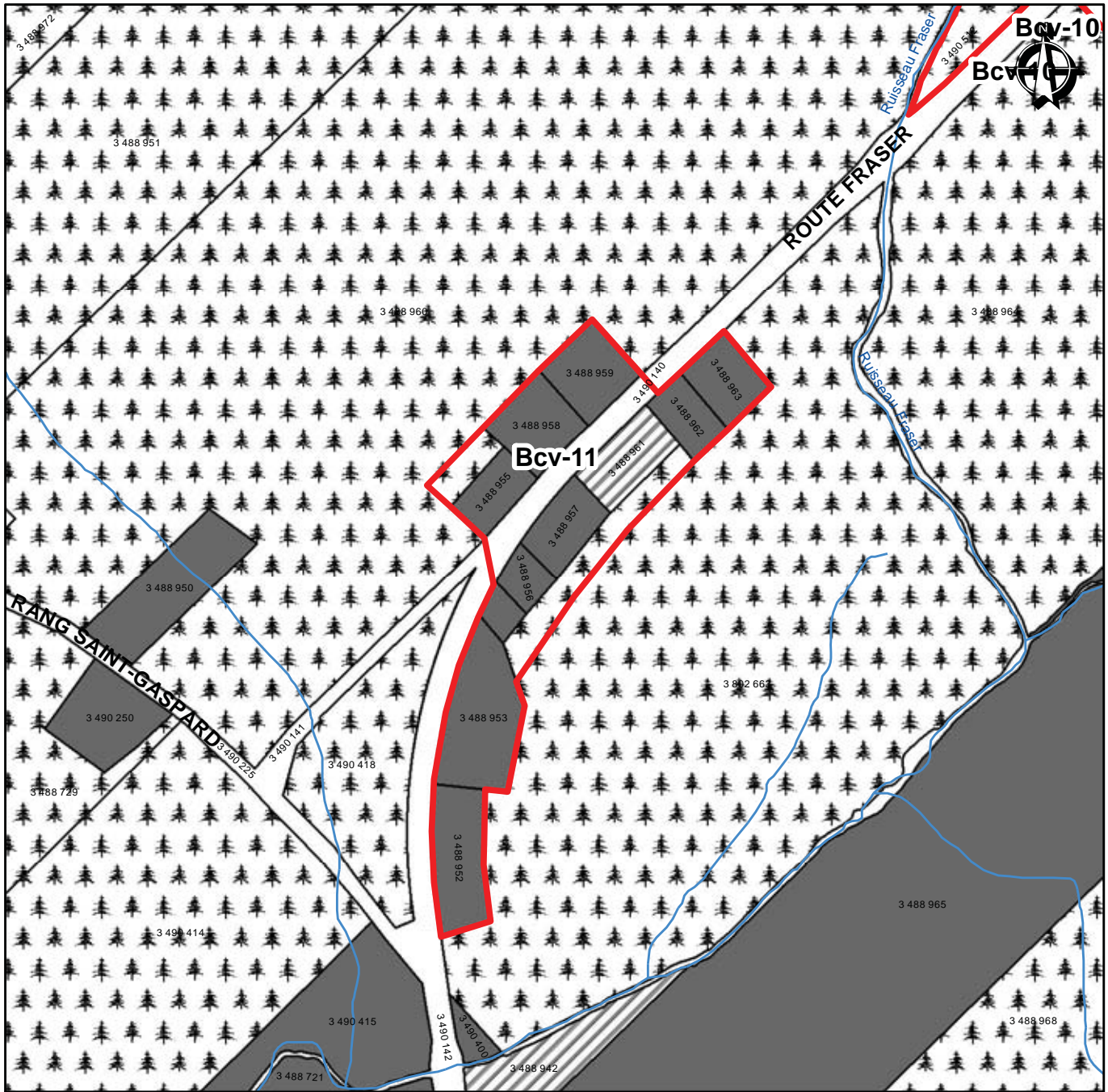
- | | |
|--|-----------------------|
| Résidence ou immeuble résidentiel | Industrie |
| Chalet ou maison de villégiature | Exploitation agricole |
| Commerce et service | Forêt |
| Public, institutionnel, loisir et parc | Mine et extraction |
| Transport et communication | Vacant |



Service de l'aménagement du territoire

Ce produit comporte de l'information géographique de base provenant du gouvernement du Québec
© Gouvernement du Québec, tous droits réservés

1:10 000



Îlot déstructuré Bcv-11

- Limite municipale
- Périmètre d'urbanisation
- Îlots déstructurés**
- îlot avec morcellement
- îlot avec morcellement sans ajout de résidence
- îlot sans morcellement
- îlot sans morcellement et vacant

Unités d'évaluation

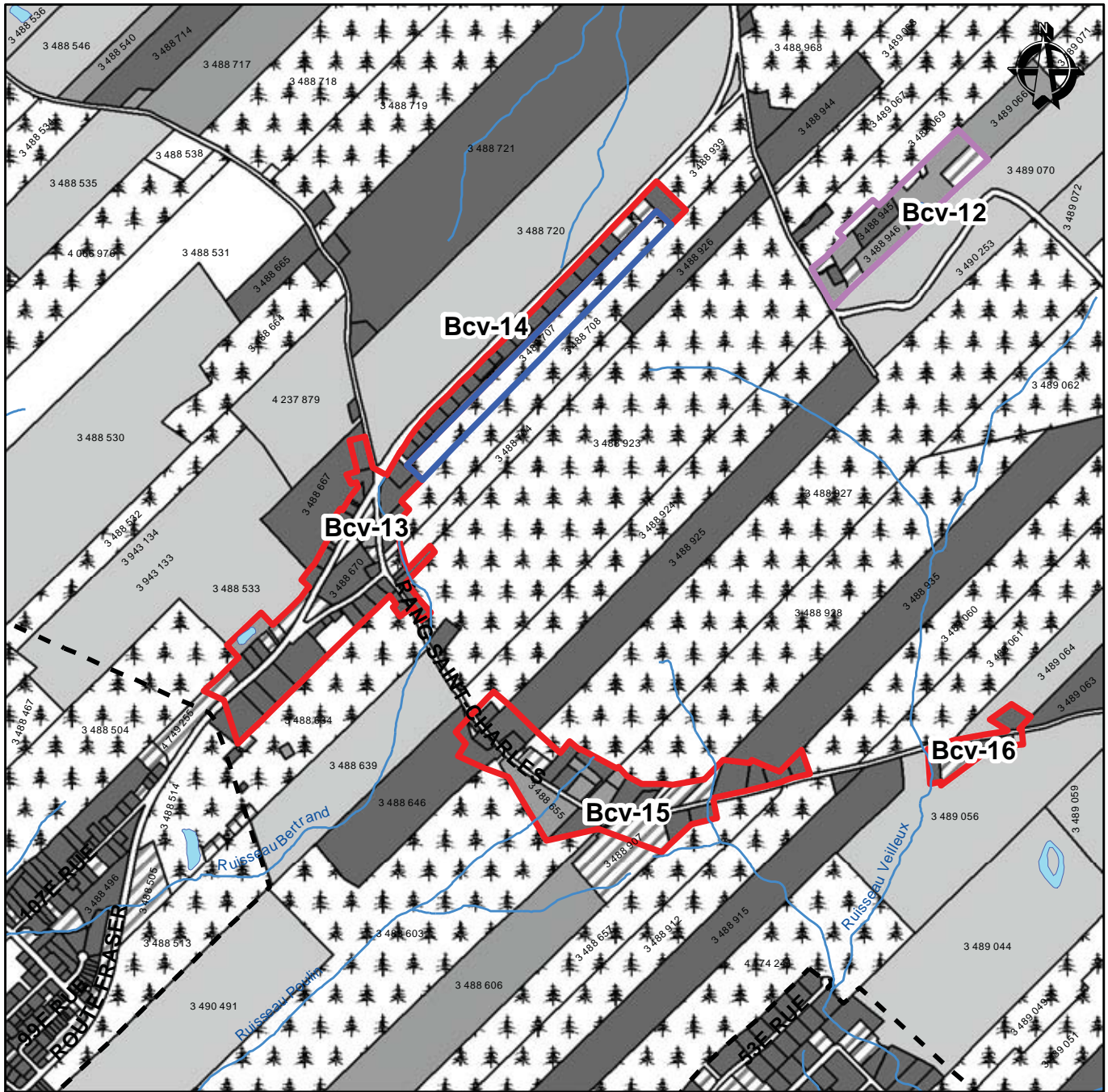
- Résidence ou immeuble résidentiel
- Chalet ou maison de villégiature
- Commerce et service
- Public, institutionnel, loisir et parc
- Transport et communication
- Industrie
- Exploitation agricole
- Forêt
- Mine et extraction
- Vacant



Service de l'aménagement du territoire

Ce produit comporte de l'information géographique de base provenant du gouvernement du Québec
© Gouvernement du Québec, tous droits réservés

1:5 000



Îlots déstructurés Bcv-12, Bcv-13, Bcv-14, Bcv-15 et Bcv-16

- Limite municipale
- Périmètre d'urbanisation

Îlots déstructurés

- îlot avec morcellement
- îlot avec morcellement sans ajout de résidence
- îlot sans morcellement
- îlot sans morcellement et vacant

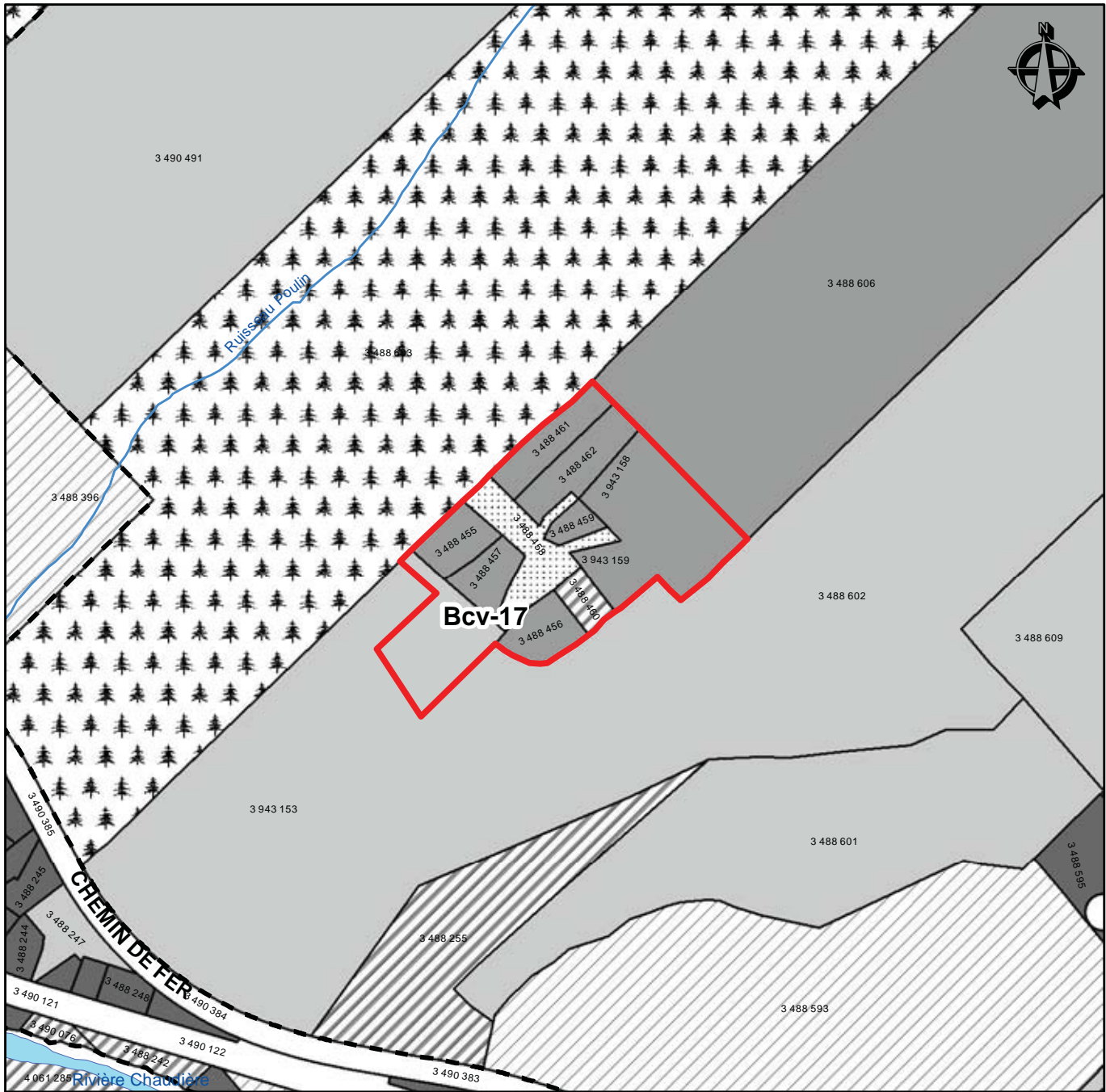
Unités d'évaluation

- Résidence ou immeuble résidentiel
- Chalet ou maison de villégiature
- Commerce et service
- Public, institutionnel, loisir et parc
- Transport et communication
- Industrie
- Exploitation agricole
- Forêt
- Mine et extraction
- Vacant



Service de l'aménagement du territoire
 Ce produit comporte de l'information géographique de base provenant du gouvernement du Québec
 © Gouvernement du Québec, tous droits réservés

1:17 500



Îlot déstructuré Bcv-17

- Limite municipale
- Périmètre d'urbanisation

Îlots déstructurés

- Îlot avec morcellement
- Îlot avec morcellement sans ajout de résidence
- Îlot sans morcellement
- Îlot sans morcellement et vacant

Unités d'évaluation

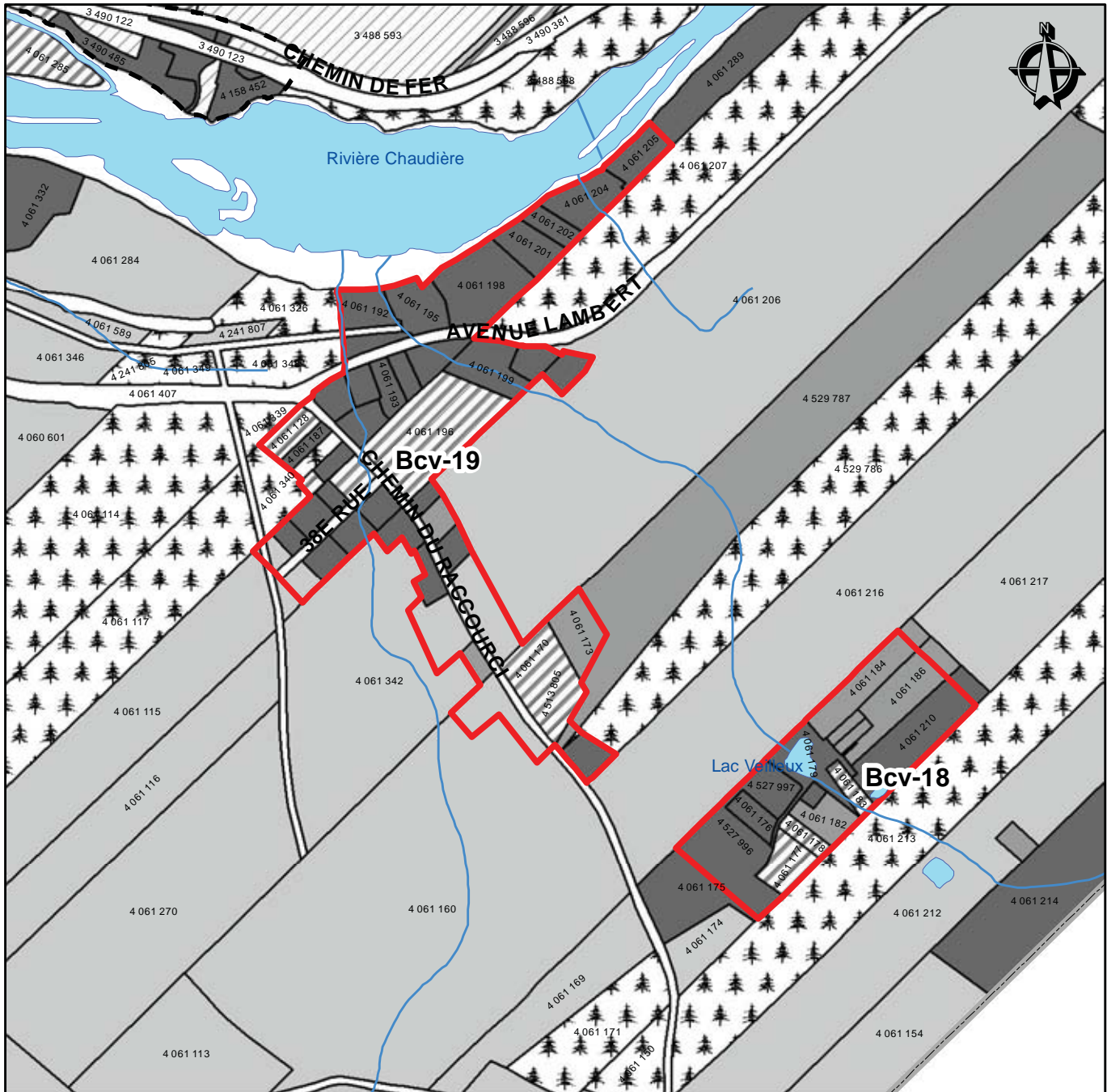
- | | |
|--|-----------------------|
| Résidence ou immeuble résidentiel | Industrie |
| Chalet ou maison de villégiature | Exploitation agricole |
| Commerce et service | Forêt |
| Public, institutionnel, loisir et parc | Mine et extraction |
| Transport et communication | Vacant |



Service de l'aménagement du territoire

Ce produit comporte de l'information géographique de base provenant du gouvernement du Québec
© Gouvernement du Québec, tous droits réservés

1:5 000



Îlots déstructurés Bcv-18 et Bcv-19

- Limite municipale
- Périmètre d'urbanisation

Îlots déstructurés

- îlot avec morcellement
- îlot avec morcellement sans ajout de résidence
- îlot sans morcellement
- îlot sans morcellement et vacant

Unités d'évaluation

- | | |
|--|-----------------------|
| Résidence ou immeuble résidentiel | Industrie |
| Chalet ou maison de villégiature | Exploitation agricole |
| Commerce et service | Forêt |
| Public, institutionnel, loisir et parc | Mine et extraction |
| Transport et communication | Vacant |



Service de l'aménagement du territoire

Ce produit comporte de l'information géographique de base provenant du gouvernement du Québec
© Gouvernement du Québec, tous droits réservés

1:10 000



Îlot déstructuré Bcv-20

- Limite municipale
- Périmètre d'urbanisation
- Îlots déstructurés**
- îlot avec morcellement
- îlot avec morcellement sans ajout de résidence
- îlot sans morcellement
- îlot sans morcellement et vacant

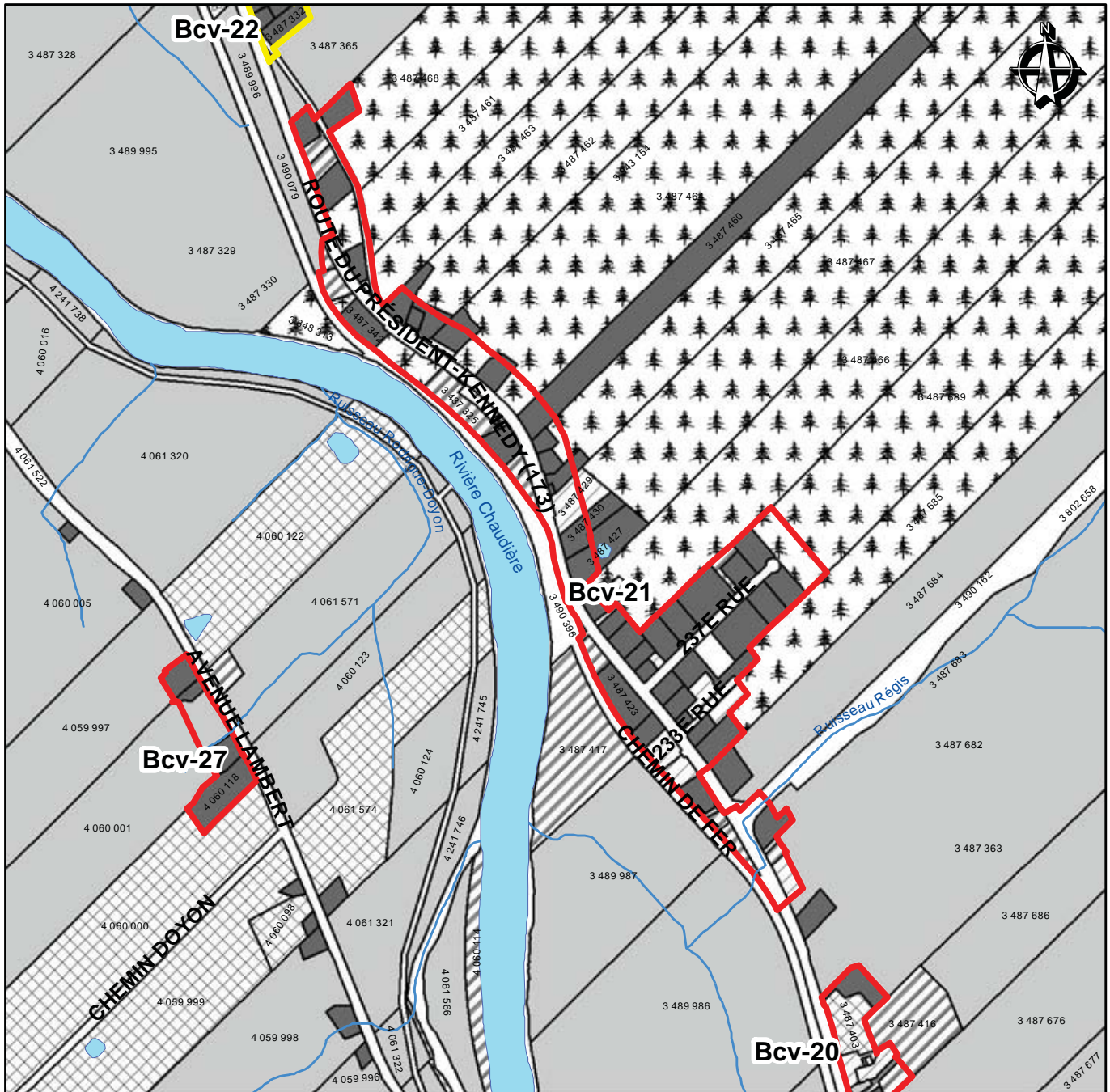
Unités d'évaluation

- Résidence ou immeuble résidentiel
- Chalet ou maison de villégiature
- Commerce et service
- Public, institutionnel, loisir et parc
- Transport et communication
- Industrie
- Exploitation agricole
- Forêt
- Mine et extraction
- Vacant



Service de l'aménagement du territoire
 Ce produit comporte de l'information géographique de base provenant du gouvernement du Québec
 © Gouvernement du Québec, tous droits réservés

1:5 000



Îlots déstructurés Bcv-21 et Bcv-27

- Limite municipale
- Périmètre d'urbanisation

Îlots déstructurés

- îlot avec morcellement
- îlot avec morcellement sans ajout de résidence
- îlot sans morcellement
- îlot sans morcellement et vacant

Unités d'évaluation

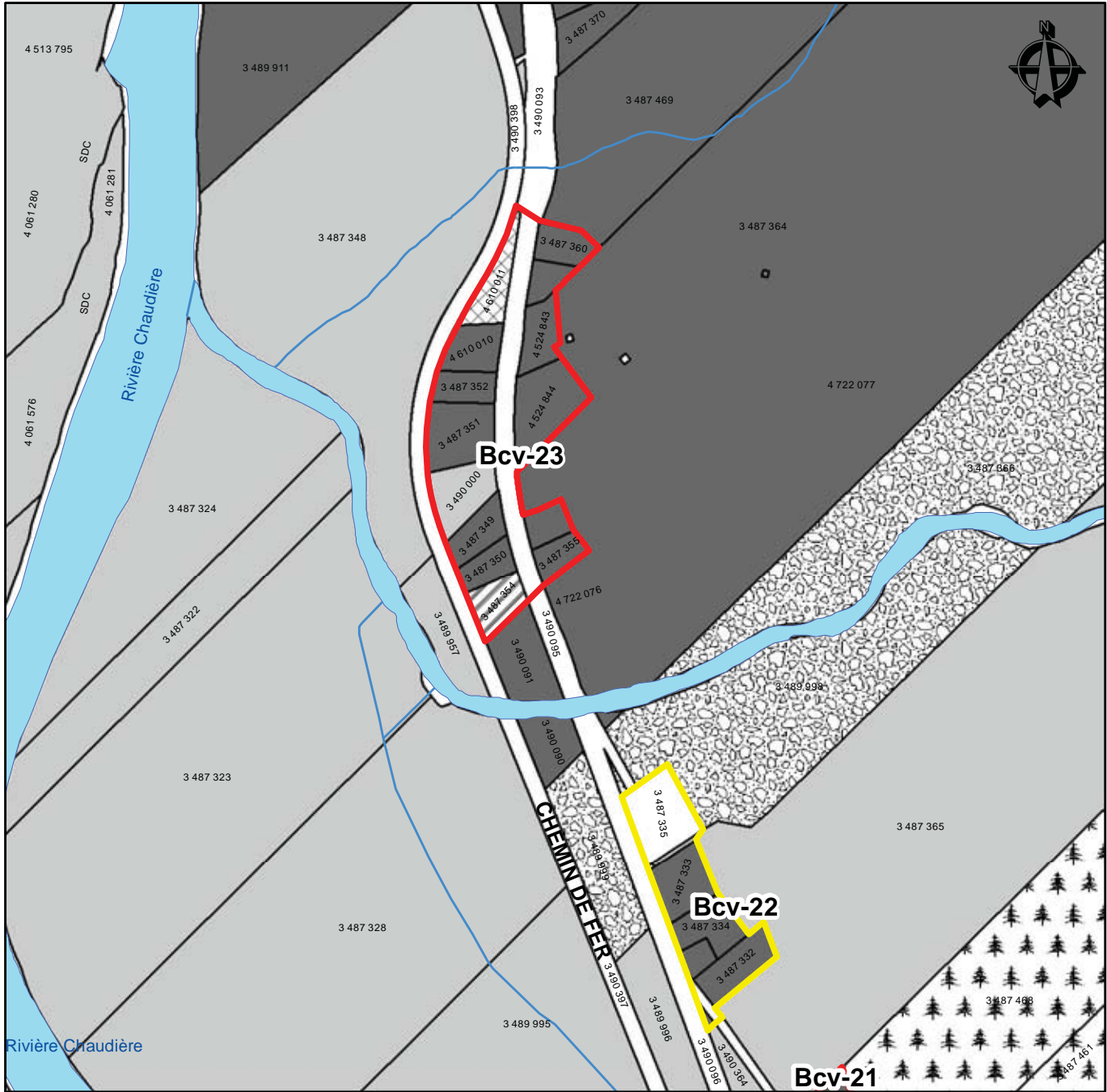
- | | |
|--|-----------------------|
| Résidence ou immeuble résidentiel | Industrie |
| Chalet ou maison de villégiature | Exploitation agricole |
| Commerce et service | Forêt |
| Public, institutionnel, loisir et parc | Mine et extraction |
| Transport et communication | Vacant |



Service de l'aménagement du territoire

Ce produit comporte de l'information géographique de base provenant du gouvernement du Québec
© Gouvernement du Québec, tous droits réservés

1:12 500



Îlots déstructurés Bcv-22 et Bcv-23

- Limite municipale
- Périmètre d'urbanisation

Îlots déstructurés

- îlot avec morcellement
- îlot avec morcellement sans ajout de résidence
- îlot sans morcellement
- îlot sans morcellement et vacant

Unités d'évaluation

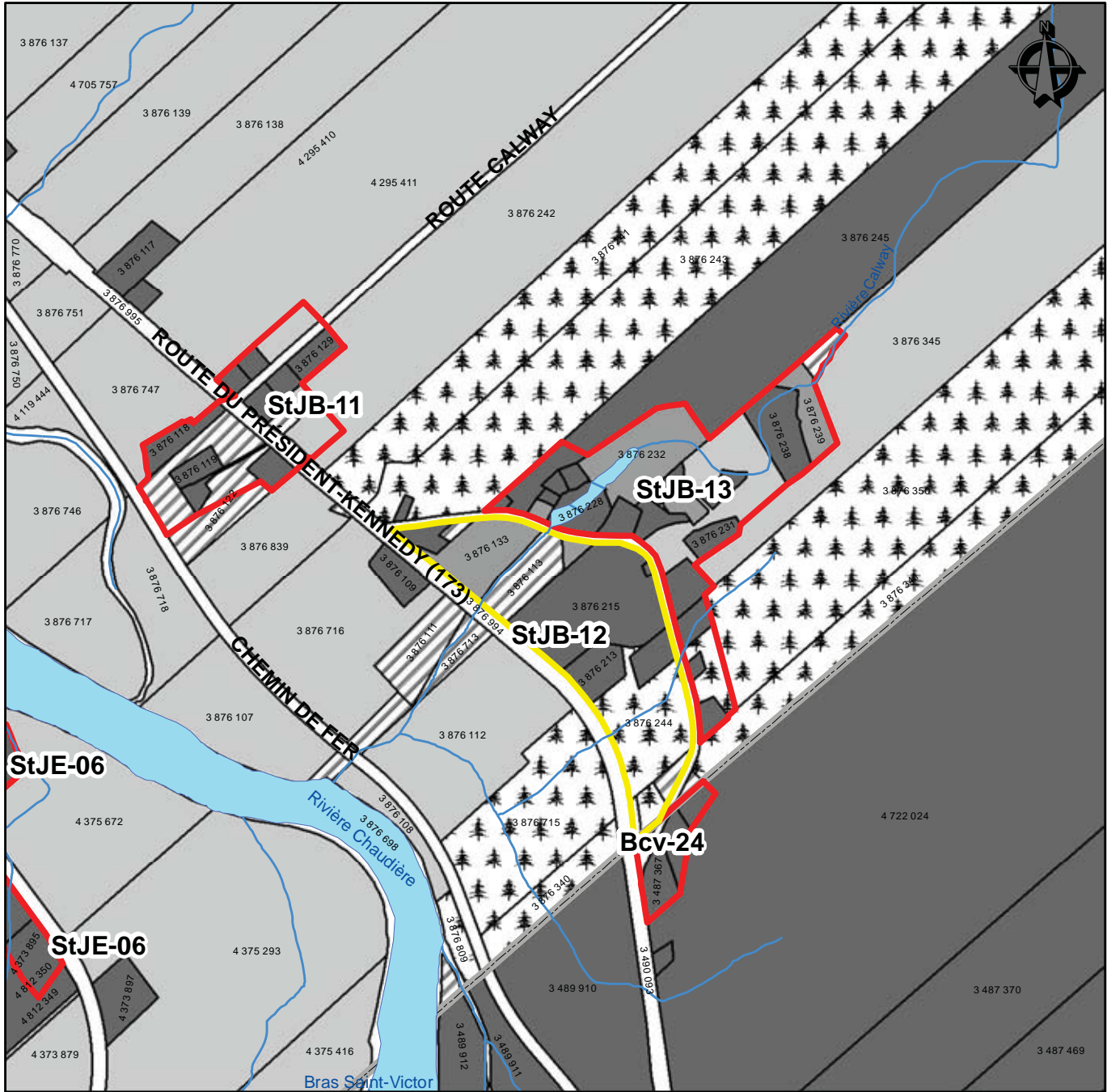
- Résidence ou immeuble résidentiel
- Chalet ou maison de villégiature
- Commerce et service
- Public, institutionnel, loisir et parc
- Transport et communication
- Industrie
- Exploitation agricole
- Forêt
- Mine et extraction
- Vacant



Service de l'aménagement du territoire

Ce produit comporte de l'information géographique de base provenant du gouvernement du Québec
© Gouvernement du Québec, tous droits réservés

1:7 500



Îlots déstructurés Bcv-24, StJB-11, StJB-12 et StJB-13

- Limite municipale
- Périmètre d'urbanisation

Îlots déstructurés

- îlot avec morcellement
- îlot avec morcellement sans ajout de résidence
- îlot sans morcellement
- îlot sans morcellement et vacant

Unités d'évaluation

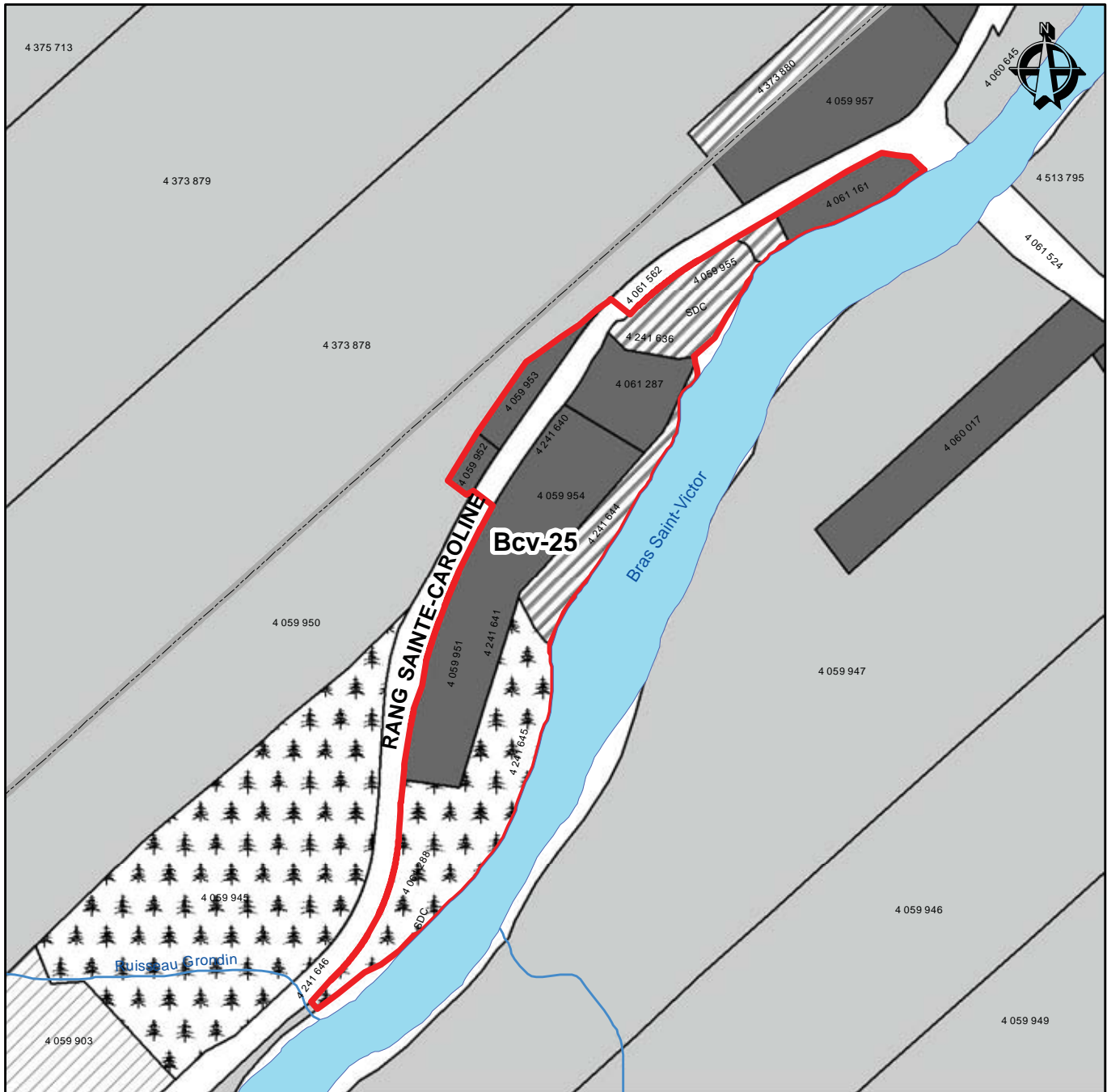
- | | |
|--|-----------------------|
| Résidence ou immeuble résidentiel | Industrie |
| Chalet ou maison de villégiature | Exploitation agricole |
| Commerce et service | Forêt |
| Public, institutionnel, loisir et parc | Mine et extraction |
| Transport et communication | Vacant |



Service de l'aménagement du territoire

Ce produit comporte de l'information géographique de base provenant du gouvernement du Québec
© Gouvernement du Québec, tous droits réservés

1:10 000



Îlot déstructuré Bcv-25

- Limite municipale
- Périmètre d'urbanisation
- Îlots déstructurés**
- Îlot avec morcellement
- Îlot avec morcellement sans ajout de résidence
- Îlot sans morcellement
- Îlot sans morcellement et vacant

Unités d'évaluation

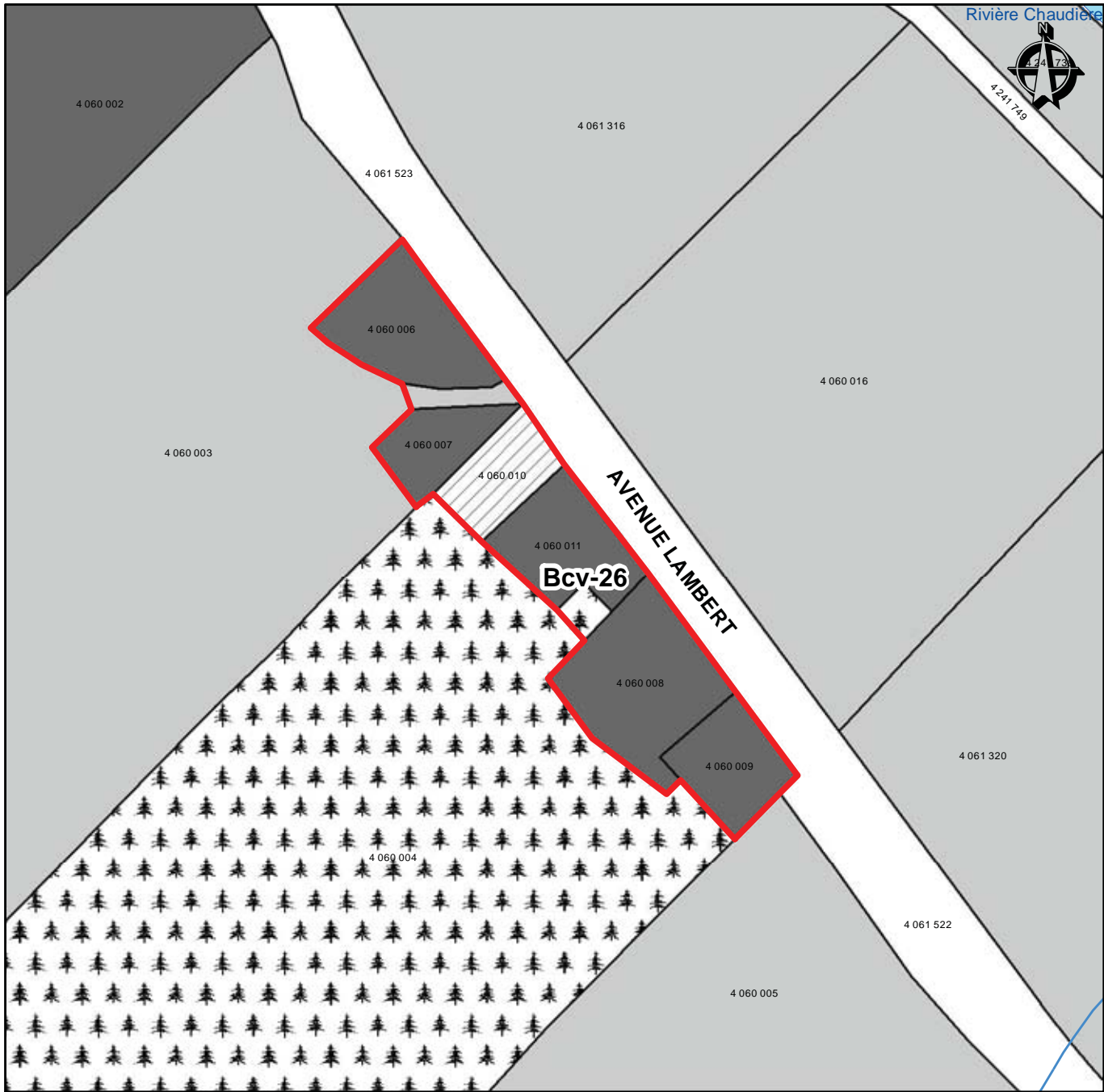
- | | |
|--|-----------------------|
| Résidence ou immeuble résidentiel | Industrie |
| Chalet ou maison de villégiature | Exploitation agricole |
| Commerce et service | Forêt |
| Public, institutionnel, loisir et parc | Mine et extraction |
| Transport et communication | Vacant |



Service de l'aménagement du territoire

Ce produit comporte de l'information géographique de base provenant du gouvernement du Québec
© Gouvernement du Québec, tous droits réservés

1:5 000



Îlot déstructuré Bcv-26

- Limite municipale
- Périmètre d'urbanisation

Îlots déstructurés

- Îlot avec morcellement
- Îlot avec morcellement sans ajout de résidence
- Îlot sans morcellement
- Îlot sans morcellement et vacant

Unités d'évaluation

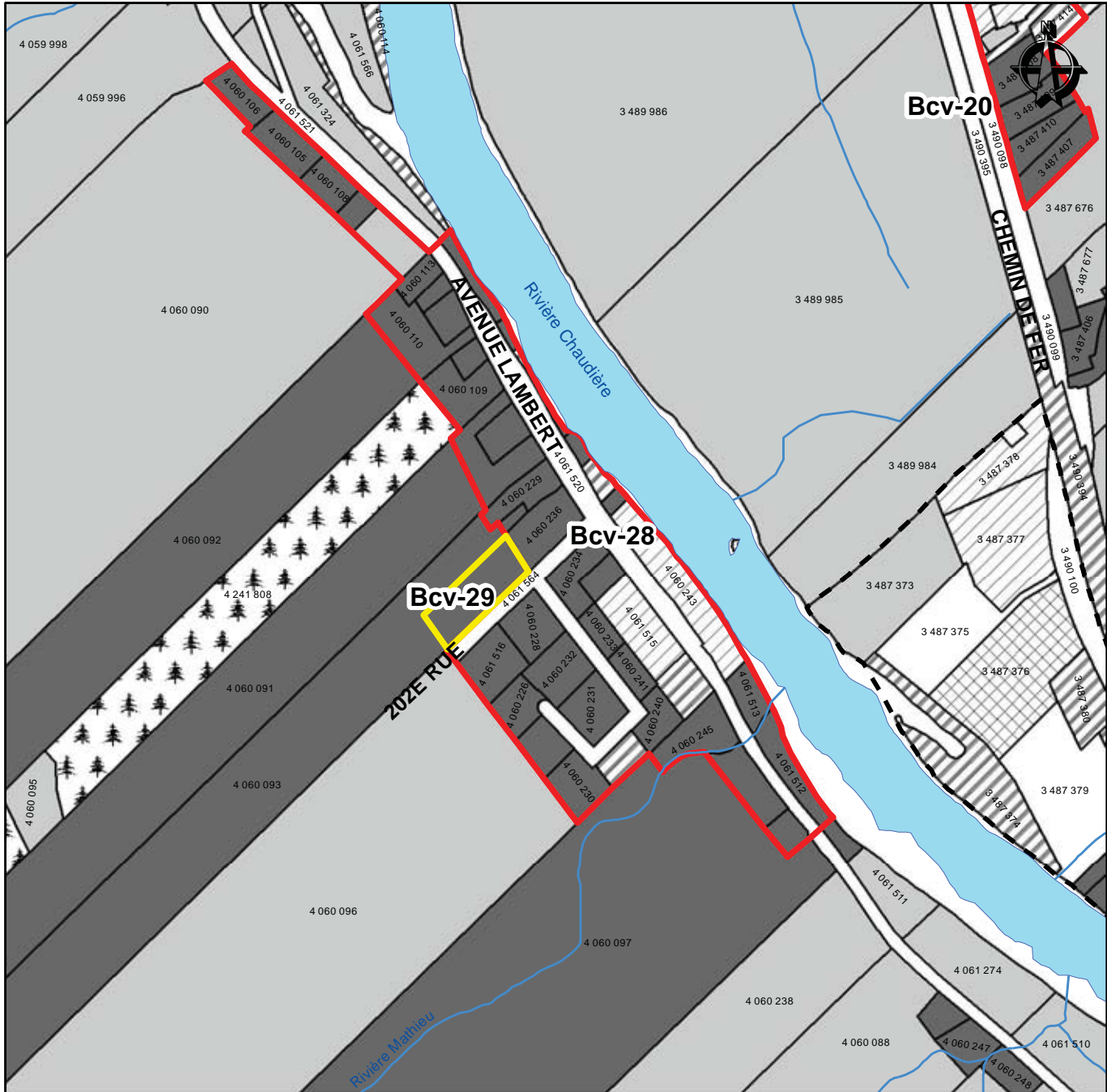
- | | |
|--|-----------------------|
| Résidence ou immeuble résidentiel | Industrie |
| Chalet ou maison de villégiature | Exploitation agricole |
| Commerce et service | Forêt |
| Public, institutionnel, loisir et parc | Mine et extraction |
| Transport et communication | Vacant |



Service de l'aménagement du territoire

Ce produit comporte de l'information géographique de base provenant du gouvernement du Québec
© Gouvernement du Québec, tous droits réservés

1:2 500



Îlots déstructurés Bcv-28 et Bcv-29

- Limite municipale
- Périmètre d'urbanisation

Îlots déstructurés

- îlot avec morcellement
- îlot avec morcellement sans ajout de résidence
- îlot sans morcellement
- îlot sans morcellement et vacant

Unités d'évaluation

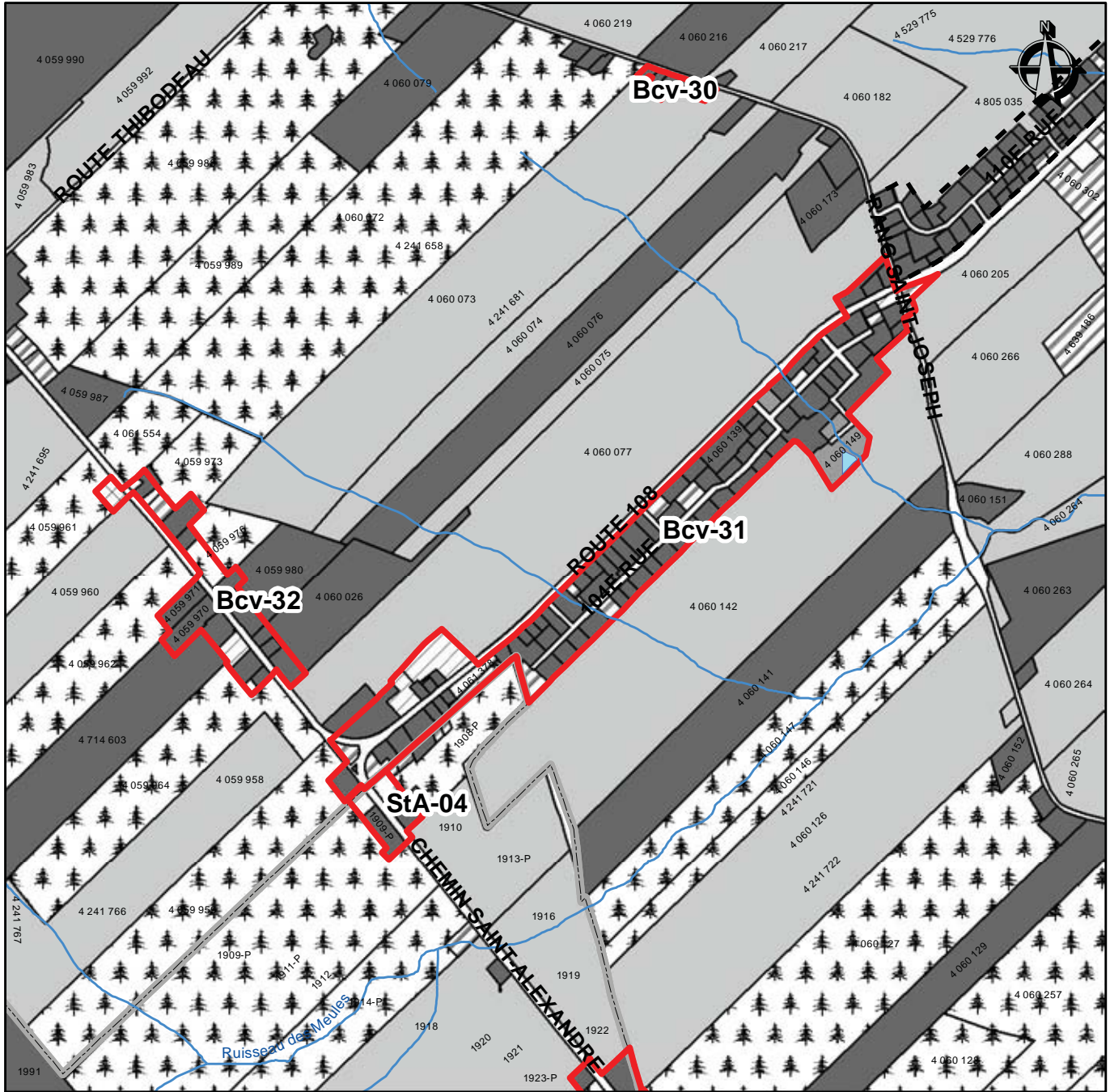
- | | |
|--|-----------------------|
| Résidence ou immeuble résidentiel | Industrie |
| Chalet ou maison de villégiature | Exploitation agricole |
| Commerce et service | Forêt |
| Public, institutionnel, loisir et parc | Mine et extraction |
| Transport et communication | Vacant |



Service de l'aménagement du territoire

Ce produit comporte de l'information géographique de base provenant du gouvernement du Québec
 © Gouvernement du Québec, tous droits réservés

1:7 500



Îlots déstructurés Bcv-30, Bcv-31, Bcv-32 et StA-04

- Limite municipale
- Périmètre d'urbanisation

Îlots déstructurés

- îlot avec morcellement
- îlot avec morcellement sans ajout de résidence
- îlot sans morcellement
- îlot sans morcellement et vacant

Unités d'évaluation

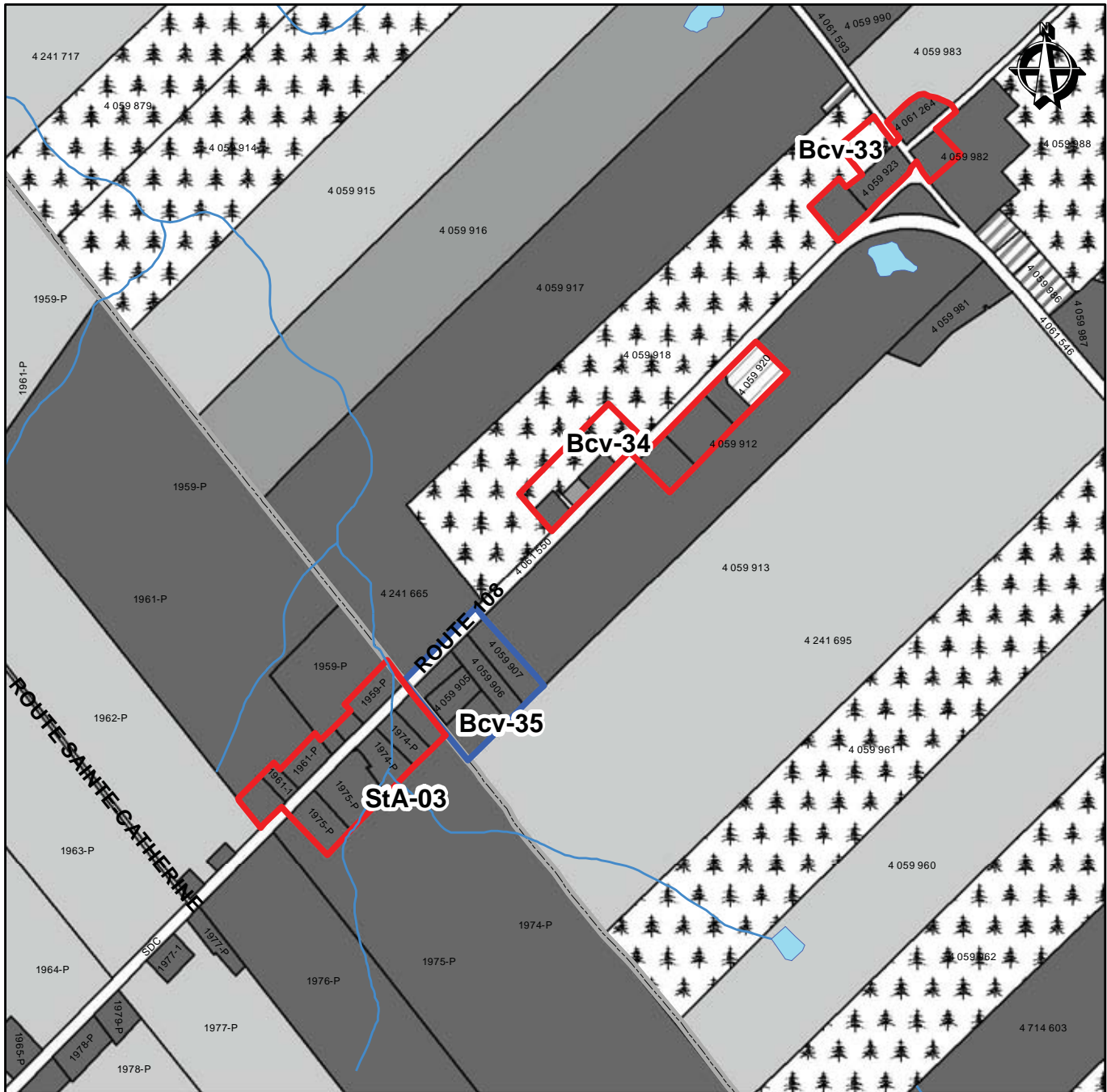
- Résidence ou immeuble résidentiel
- Chalet ou maison de villégiature
- Commerce et service
- Public, institutionnel, loisir et parc
- Transport et communication
- Industrie
- Exploitation agricole
- Forêt
- Mine et extraction
- Vacant



Service de l'aménagement du territoire

Ce produit comporte de l'information géographique de base provenant du gouvernement du Québec
© Gouvernement du Québec, tous droits réservés

1:17 500



Îlots déstructurés Bcv-33, Bcv-34, Bcv-35 et StA-03

- Limite municipale
- Périmètre d'urbanisation

Îlots déstructurés

- îlot avec morcellement
- îlot avec morcellement sans ajout de résidence
- îlot sans morcellement
- îlot sans morcellement et vacant

Unités d'évaluation

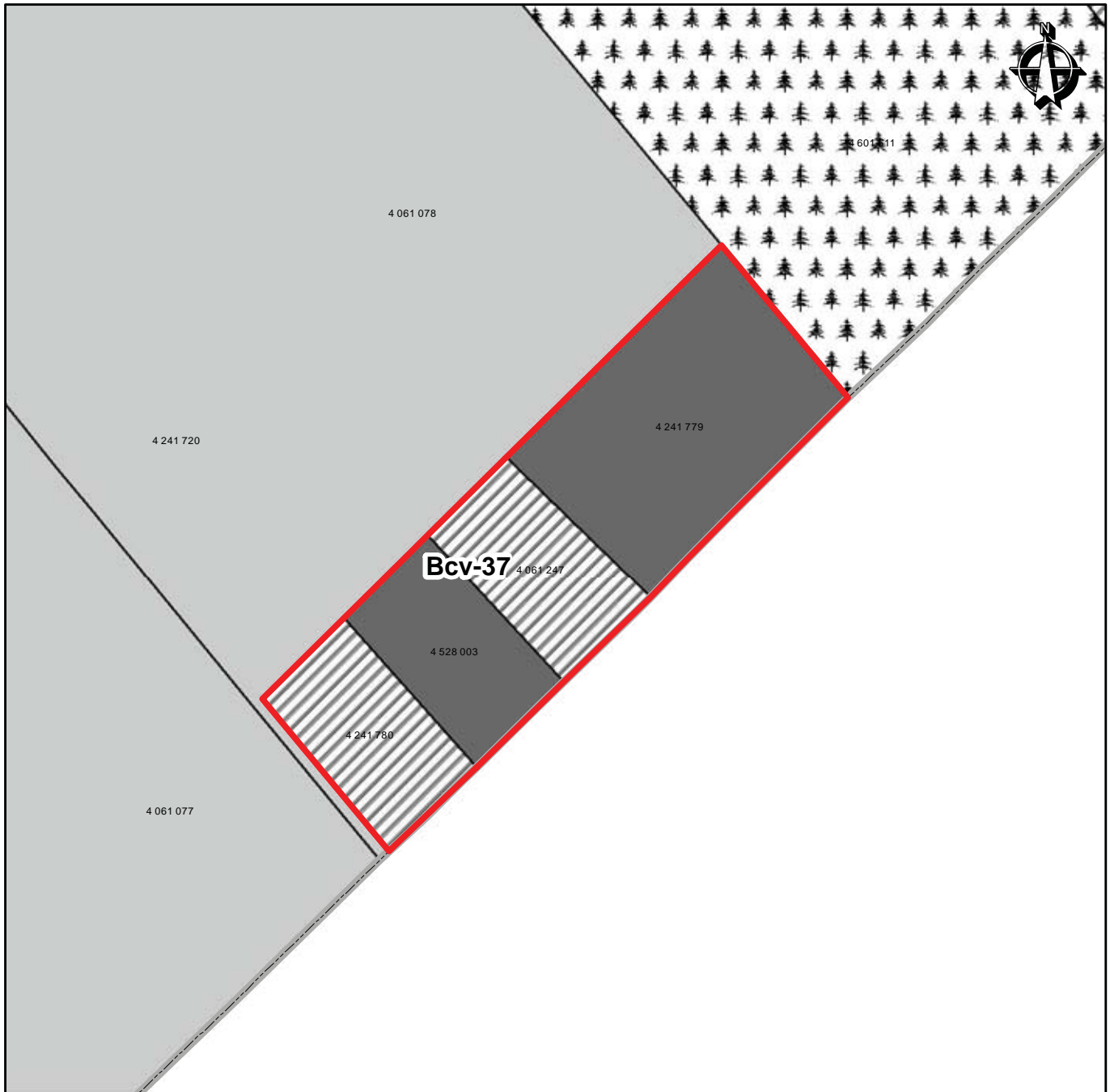
- | | |
|--|-----------------------|
| Résidence ou immeuble résidentiel | Industrie |
| Chalet ou maison de villégiature | Exploitation agricole |
| Commerce et service | Forêt |
| Public, institutionnel, loisir et parc | Mine et extraction |
| Transport et communication | Vacant |





Service de l'aménagement du territoire

Ce produit comporte de l'information géographique de base provenant du gouvernement du Québec
© Gouvernement du Québec, tous droits réservés





1:10 000













Îlot déstructuré Bcv-37

-  Limite municipale
-  Périmètre d'urbanisation

Îlots déstructurés

-  Îlot avec morcellement
-  Îlot avec morcellement sans ajout de résidence
-  Îlot sans morcellement
-  Îlot sans morcellement et vacant

Unités d'évaluation

- | | |
|--|---|
|  Résidence ou immeuble résidentiel |  Industrie |
|  Chalet ou maison de villégiature |  Exploitation agricole |
|  Commerce et service |  Forêt |
|  Public, institutionnel, loisir et parc |  Mine et extraction |
|  Transport et communication |  Vacant |



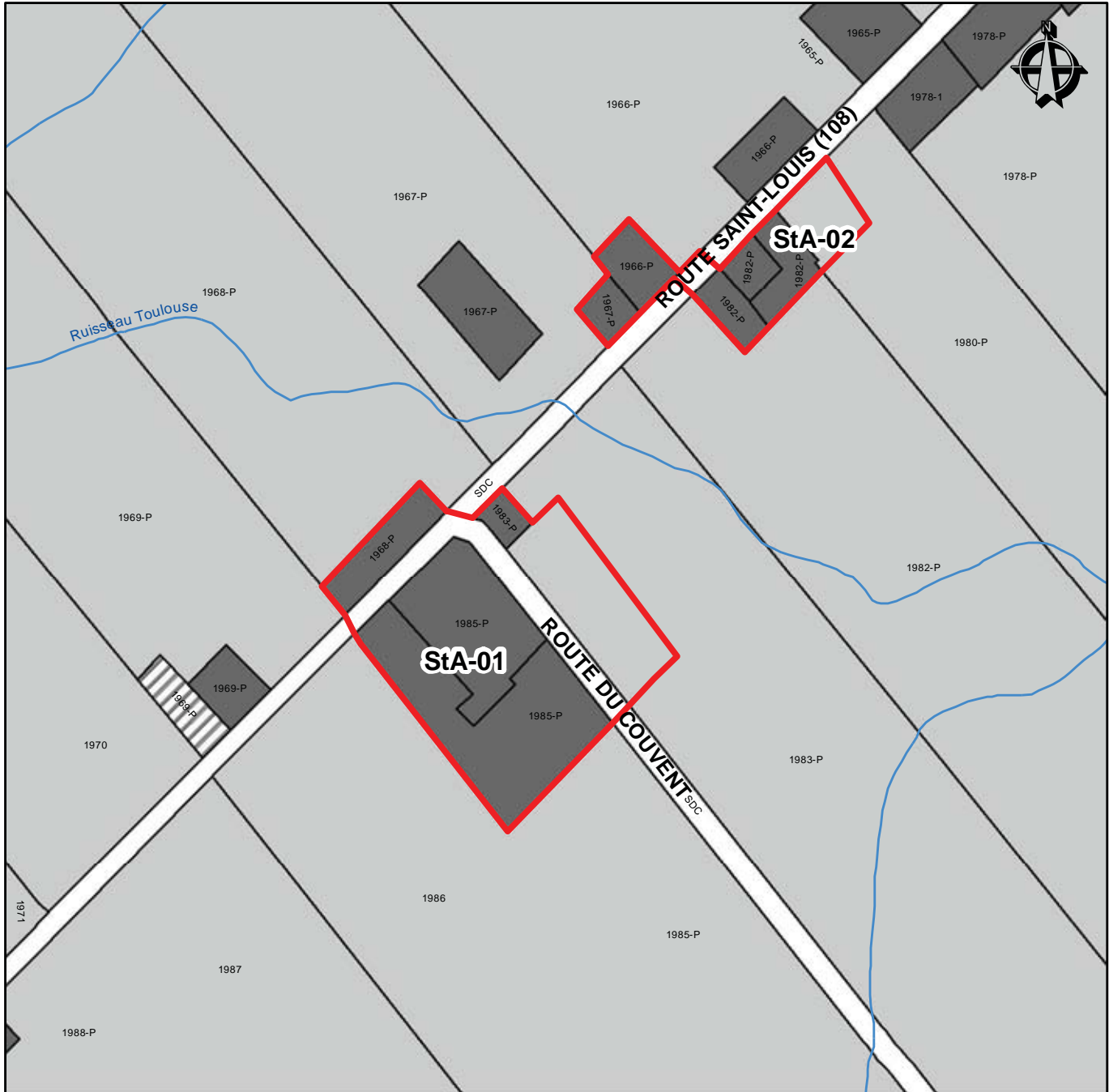
Service de l'aménagement du territoire

Ce produit comporte de l'information géographique de base provenant du gouvernement du Québec
© Gouvernement du Québec, tous droits réservés

1:2 500

Municipalité de Saint-Alfred

Nom de l'îlot déstructuré	Type	Superficie (ha)	Nombre de constructions possibles
StA-01	avec morcellement	4.49	4
StA-02	avec morcellement	1.42	0
StA-03	avec morcellement	4.55	0
StA-04	avec morcellement	2.64	3
StA-05	avec morcellement	41.72	21
StA-06	avec morcellement	2.41	2
StA-07	avec morcellement	37.03	80



Îlots déstructurés StA-01 et StA-02

- Limite municipale
- Périmètre d'urbanisation

Îlots déstructurés

- îlot avec morcellement
- îlot avec morcellement sans ajout de résidence
- îlot sans morcellement
- îlot sans morcellement et vacant

Unités d'évaluation

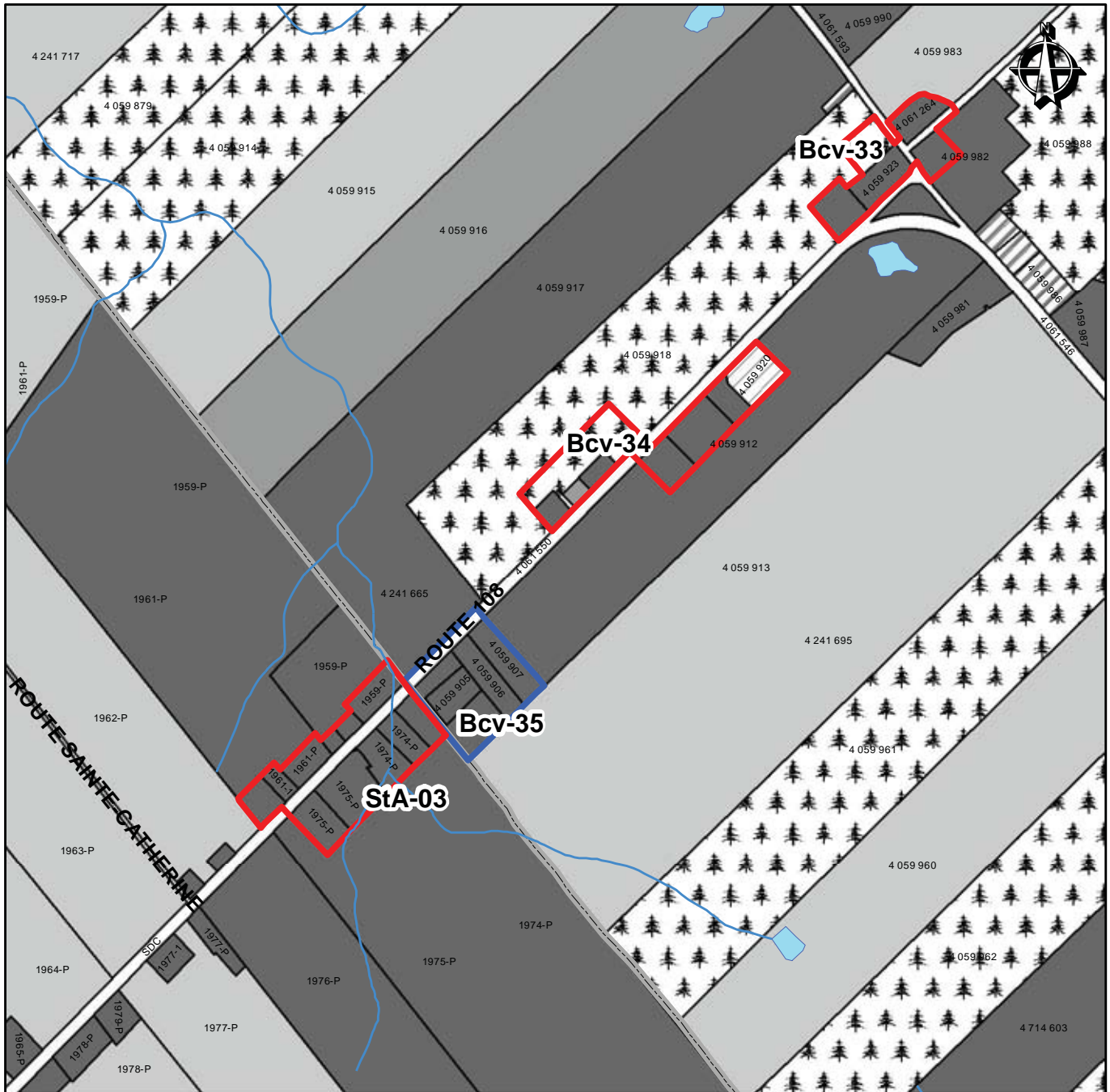
- | | |
|--|-----------------------|
| Résidence ou immeuble résidentiel | Industrie |
| Chalet ou maison de villégiature | Exploitation agricole |
| Commerce et service | Forêt |
| Public, institutionnel, loisir et parc | Mine et extraction |
| Transport et communication | Vacant |



Service de l'aménagement du territoire

Ce produit comporte de l'information géographique de base provenant du gouvernement du Québec
© Gouvernement du Québec, tous droits réservés

1:5 000



Îlots déstructurés Bcv-33, Bcv-34, Bcv-35 et StA-03

- Limite municipale
- Périmètre d'urbanisation

Îlots déstructurés

- îlot avec morcellement
- îlot avec morcellement sans ajout de résidence
- îlot sans morcellement
- îlot sans morcellement et vacant

Unités d'évaluation

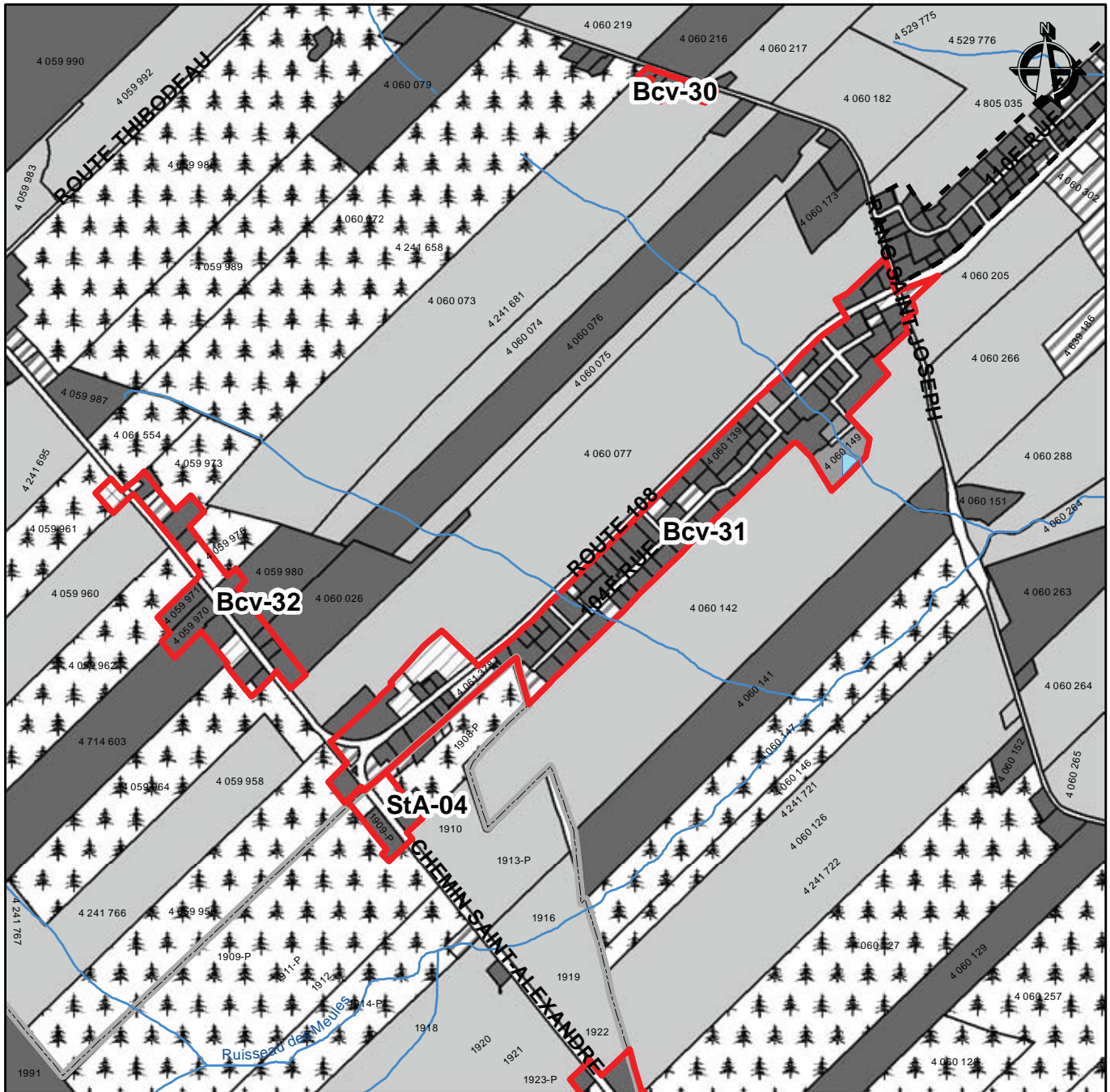
- | | |
|--|-----------------------|
| Résidence ou immeuble résidentiel | Industrie |
| Chalet ou maison de villégiature | Exploitation agricole |
| Commerce et service | Forêt |
| Public, institutionnel, loisir et parc | Mine et extraction |
| Transport et communication | Vacant |



Service de l'aménagement du territoire

Ce produit comporte de l'information géographique de base provenant du gouvernement du Québec
© Gouvernement du Québec, tous droits réservés

1:10 000



Îlots déstructurés Bcv-30, Bcv-31, Bcv-32 et StA-04

- Limite municipale
- Périmètre d'urbanisation

Îlots déstructurés

- îlot avec morcellement
- îlot avec morcellement sans ajout de résidence
- îlot sans morcellement
- îlot sans morcellement et vacant

Unités d'évaluation

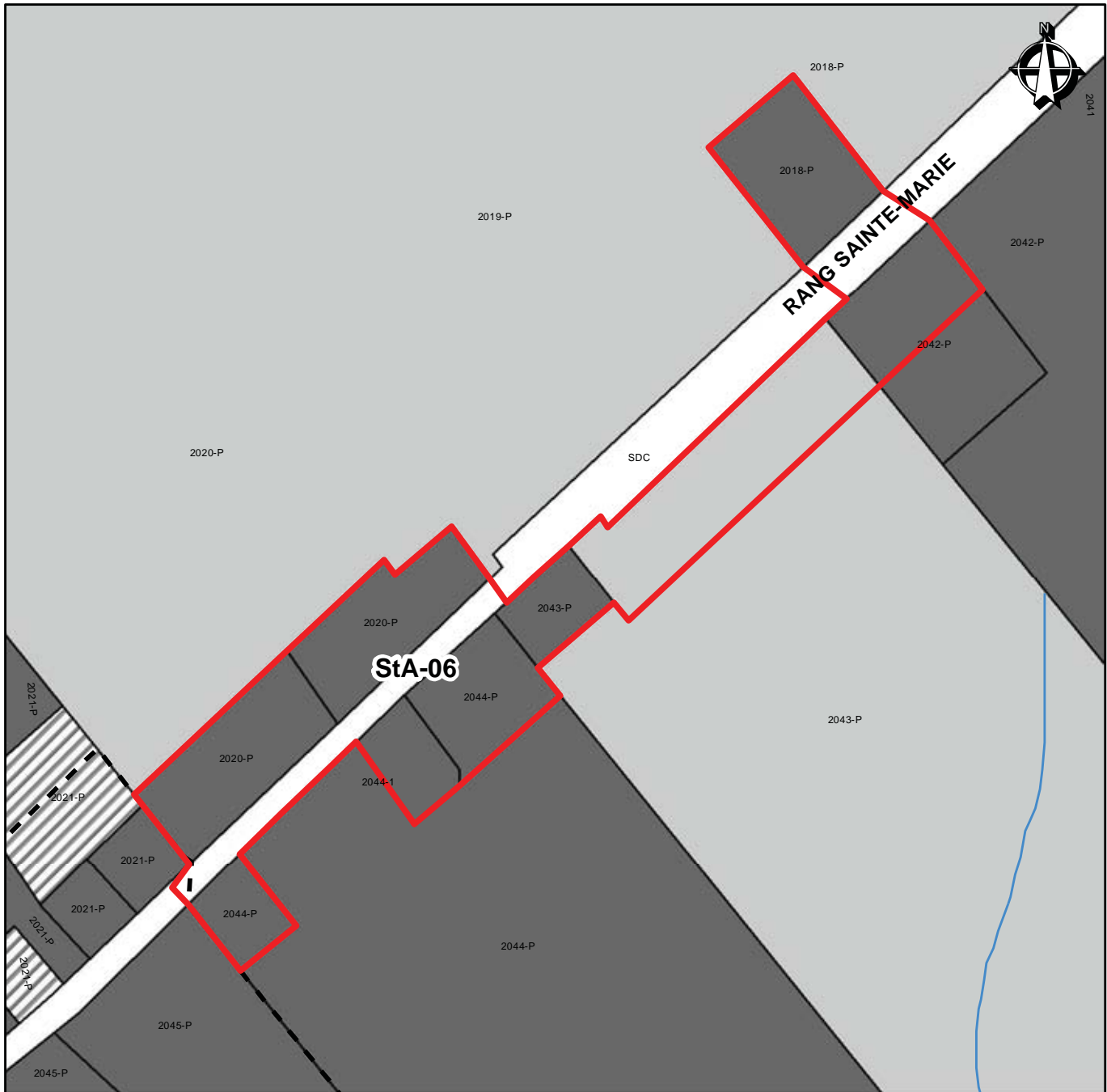
- | | |
|--|-----------------------|
| Résidence ou immeuble résidentiel | Industrie |
| Chalet ou maison de villégiature | Exploitation agricole |
| Commerce et service | Forêt |
| Public, institutionnel, loisir et parc | Mine et extraction |
| Transport et communication | Vacant |





Service de l'aménagement du territoire

Ce produit comporte de l'information géographique de base provenant du gouvernement du Québec
© Gouvernement du Québec, tous droits réservés





1:17 500













Îlot déstructuré StA-06

-  Limite municipale
-  Périmètre d'urbanisation

Îlots déstructurés

-  îlot avec morcellement
-  îlot avec morcellement sans ajout de résidence
-  îlot sans morcellement
-  îlot sans morcellement et vacant

Unités d'évaluation

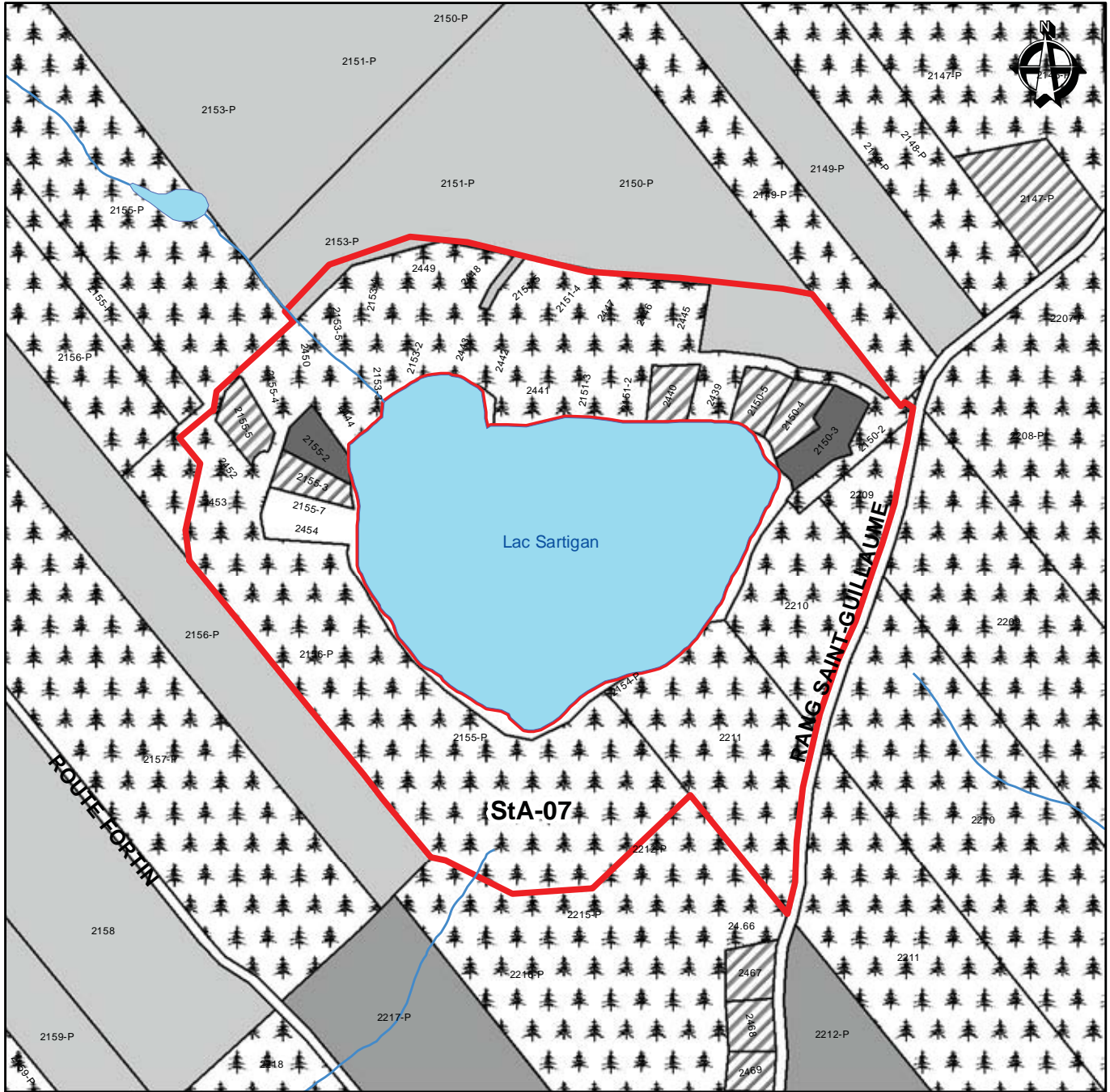
- | | |
|--|---|
|  Résidence ou immeuble résidentiel |  Industrie |
|  Chalet ou maison de villégiature |  Exploitation agricole |
|  Commerce et service |  Forêt |
|  Public, institutionnel, loisir et parc |  Mine et extraction |
|  Transport et communication |  Vacant |



Service de l'aménagement du territoire

Ce produit comporte de l'information géographique de base provenant du gouvernement du Québec
© Gouvernement du Québec, tous droits réservés

1:2 500



Îlot déstructuré StA-07

- Limite municipale
- Périmètre d'urbanisation

Îlots déstructurés

- Îlot avec morcellement
- Îlot avec morcellement sans ajout de résidence
- Îlot sans morcellement
- Îlot sans morcellement et vacant

Unités d'évaluation

- Résidence ou immeuble résidentiel
- Chalet ou maison de villégiature
- Commerce et service
- Public, institutionnel, loisir et parc
- Transport et communication
- Industrie
- Exploitation agricole
- Forêt
- Mine et extraction
- Vacant



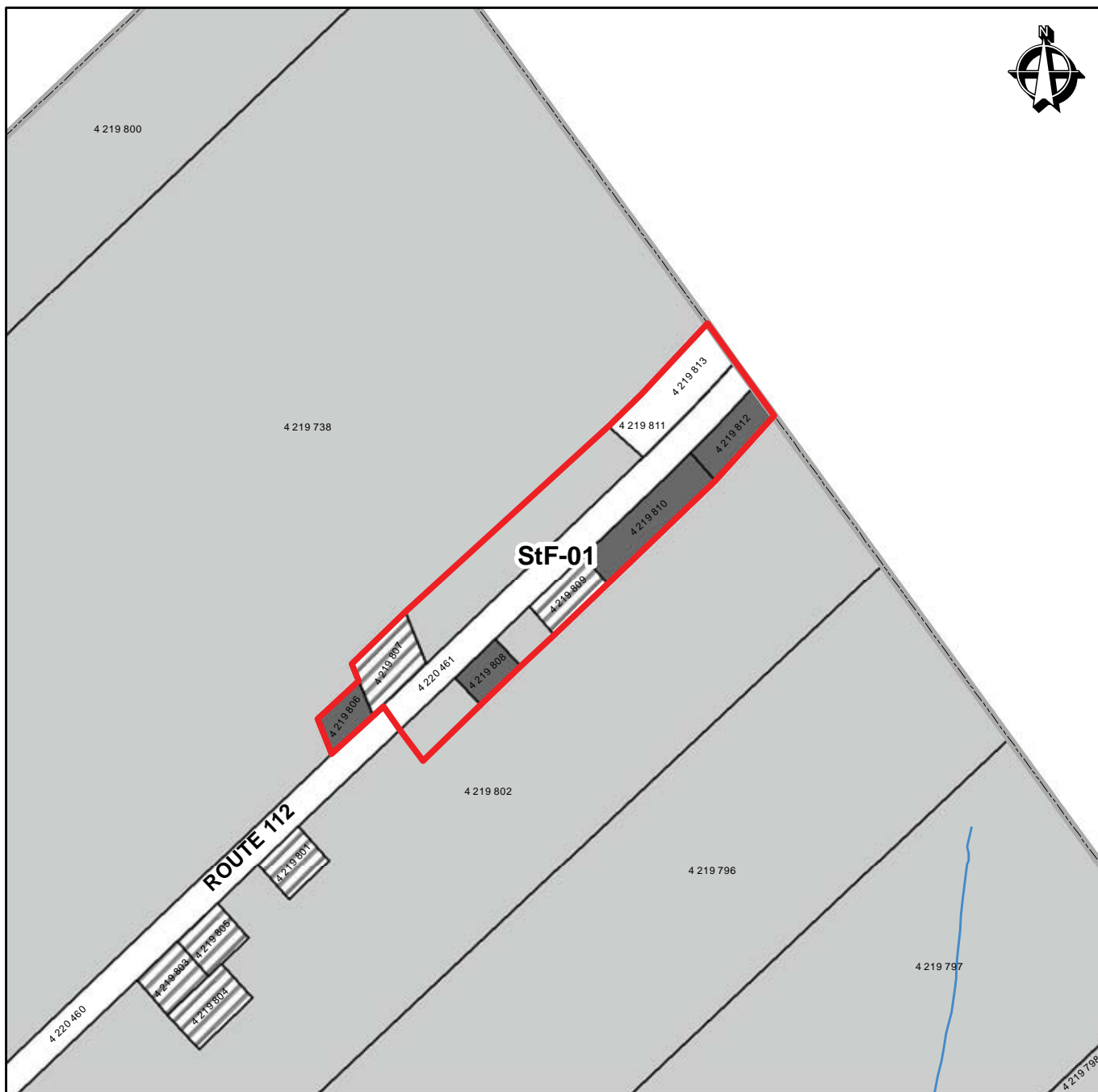
Service de l'aménagement du territoire

Ce produit comporte de l'information géographique de base provenant du gouvernement du Québec
© Gouvernement du Québec, tous droits réservés

1:7 500

Municipalité de Saint-Frédéric

Nom de l'îlot déstructuré	Type	Superficie (ha)	Nombre de constructions possibles
StF-01	avec morcellement	3.98	5
StF-02	avec morcellement	1.56	0
StF-03	avec morcellement sans ajout de résidence	1.36	0
StF-04	avec morcellement	3.74	1
StF-05	avec morcellement	3.52	4
StF-06	avec morcellement	2.38	1
StF-07	avec morcellement	2.76	1
StF-08	avec morcellement	1.48	0
StF-09	avec morcellement	11.39	5
StF-10	avec morcellement	2.89	0
StF-11	avec morcellement	6.38	6
StF-12	avec morcellement	2.92	2



Îlot déstructuré StF-01

- Limite municipale
- Périmètre d'urbanisation
- Îlots déstructurés**
- Îlot avec morcellement
- Îlot avec morcellement sans ajout de résidence
- Îlot sans morcellement
- Îlot sans morcellement et vacant

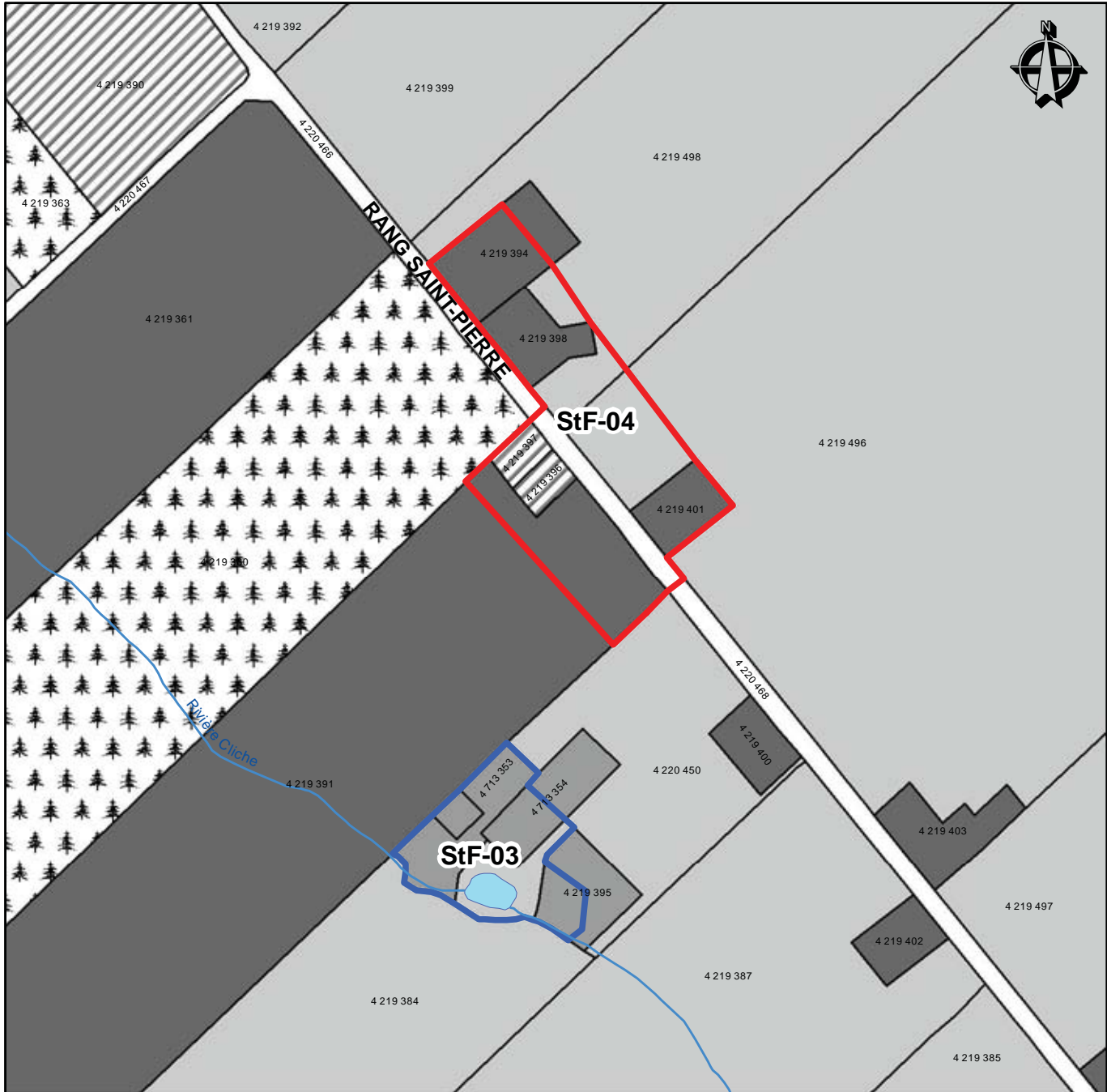
Unités d'évaluation

- | | |
|--|-----------------------|
| Résidence ou immeuble résidentiel | Industrie |
| Chalet ou maison de villégiature | Exploitation agricole |
| Commerce et service | Forêt |
| Public, institutionnel, loisir et parc | Mine et extraction |
| Transport et communication | Vacant |



Service de l'aménagement du territoire
 Ce produit comporte de l'information géographique de base provenant du gouvernement du Québec
 © Gouvernement du Québec, tous droits réservés

1:5 000



Îlots déstructurés StF-03 et StF-04

- Limite municipale
- Périmètre d'urbanisation

Îlots déstructurés

- îlot avec morcellement
- îlot avec morcellement sans ajout de résidence
- îlot sans morcellement
- îlot sans morcellement et vacant

Unités d'évaluation

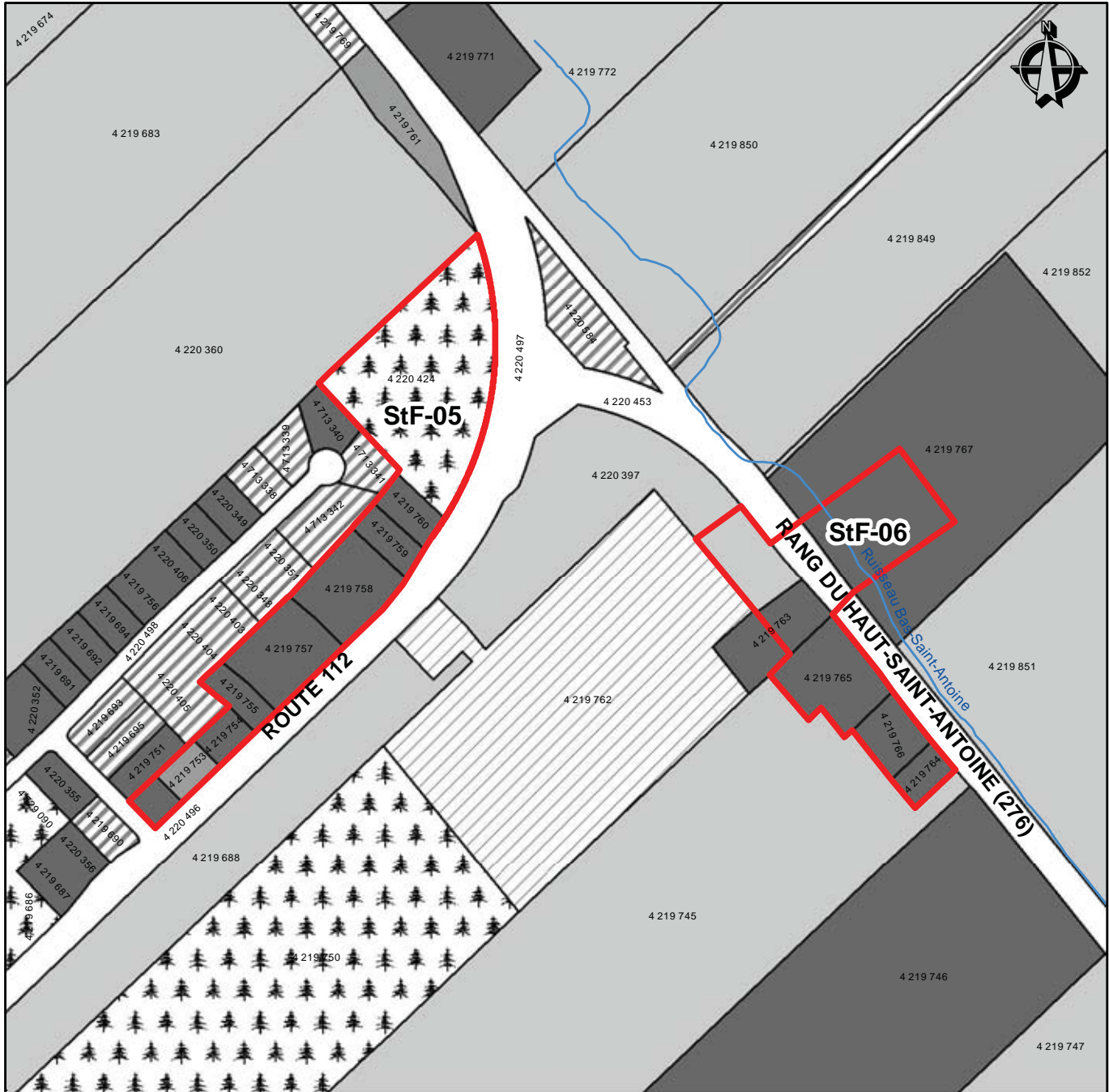
- | | |
|--|-----------------------|
| Résidence ou immeuble résidentiel | Industrie |
| Chalet ou maison de villégiature | Exploitation agricole |
| Commerce et service | Forêt |
| Public, institutionnel, loisir et parc | Mine et extraction |
| Transport et communication | Vacant |



Service de l'aménagement du territoire

Ce produit comporte de l'information géographique de base provenant du gouvernement du Québec
© Gouvernement du Québec, tous droits réservés

1:5 000



Îlots déstructurés StF-05 et StF-06

- Limite municipale
- Périmètre d'urbanisation

Îlots déstructurés

- îlot avec morcellement
- îlot avec morcellement sans ajout de résidence
- îlot sans morcellement
- îlot sans morcellement et vacant

Unités d'évaluation

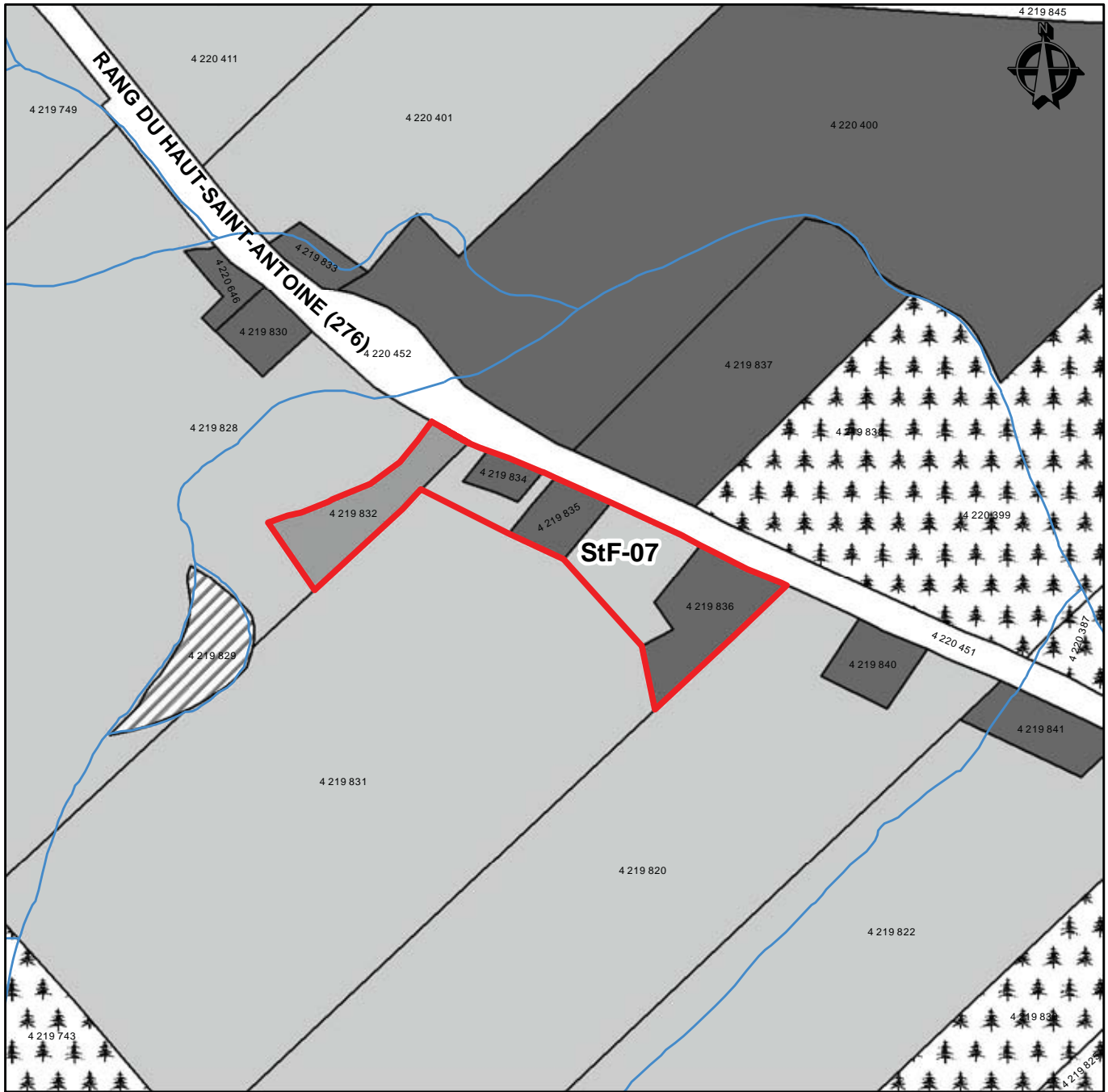
- | | |
|--|-----------------------|
| Résidence ou immeuble résidentiel | Industrie |
| Chalet ou maison de villégiature | Exploitation agricole |
| Commerce et service | Forêt |
| Public, institutionnel, loisir et parc | Mine et extraction |
| Transport et communication | Vacant |





Service de l'aménagement du territoire

Ce produit comporte de l'information géographique de base provenant du gouvernement du Québec
© Gouvernement du Québec, tous droits réservés





1:5 000













Îlot déstructuré StF-07

-  Limite municipale
-  Périmètre d'urbanisation

Îlots déstructurés

-  îlot avec morcellement
-  îlot avec morcellement sans ajout de résidence
-  îlot sans morcellement
-  îlot sans morcellement et vacant

Unités d'évaluation

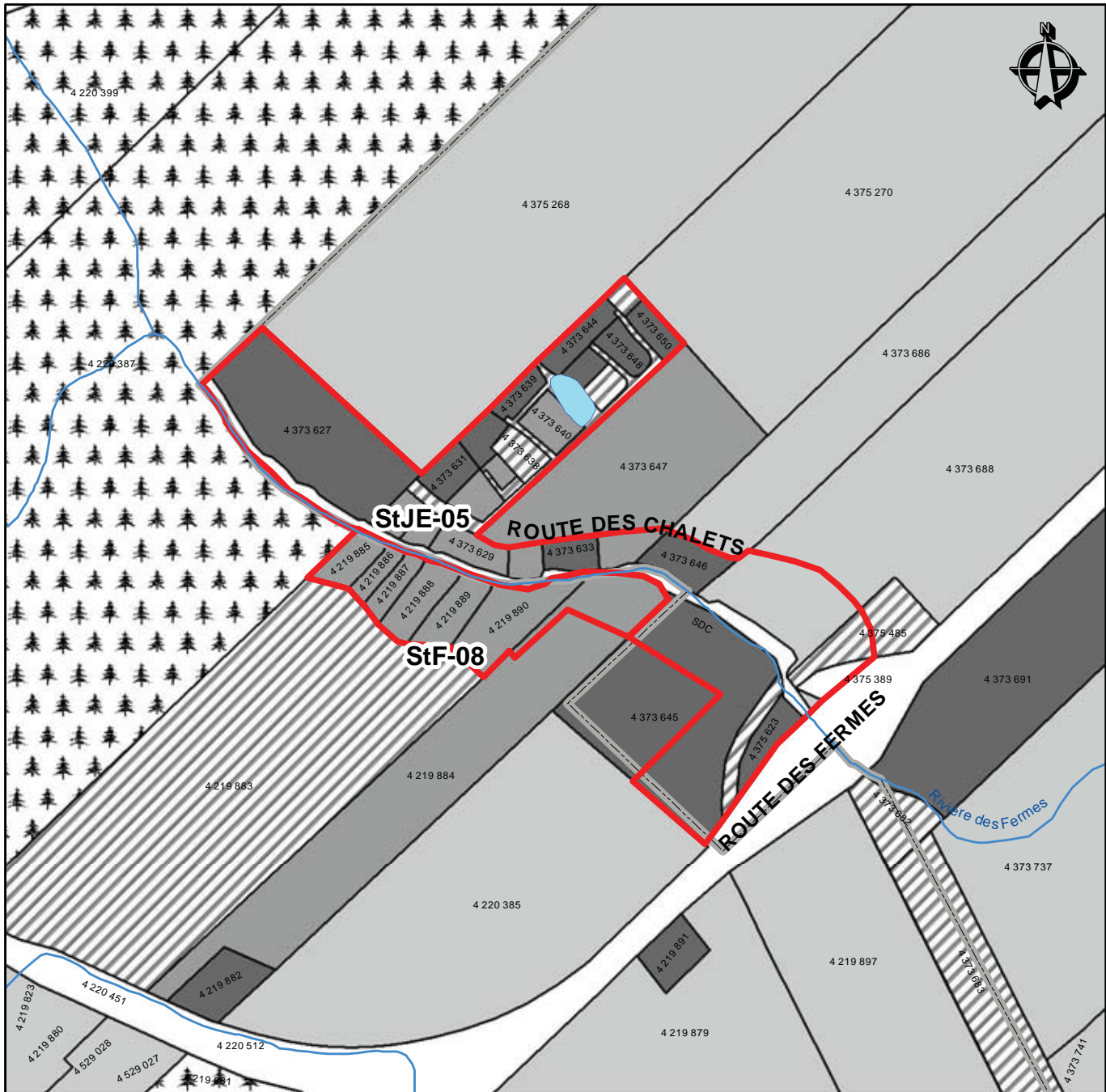
- | | |
|--|---|
|  Résidence ou immeuble résidentiel |  Industrie |
|  Chalet ou maison de villégiature |  Exploitation agricole |
|  Commerce et service |  Forêt |
|  Public, institutionnel, loisir et parc |  Mine et extraction |
|  Transport et communication |  Vacant |



Service de l'aménagement du territoire

Ce produit comporte de l'information géographique de base provenant du gouvernement du Québec
© Gouvernement du Québec, tous droits réservés

1:5 000



Îlots déstructurés StF-08 et StJE-05

- Limite municipale
- Périmètre d'urbanisation

Îlots déstructurés

- îlot avec morcellement
- îlot avec morcellement sans ajout de résidence
- îlot sans morcellement
- îlot sans morcellement et vacant

Unités d'évaluation

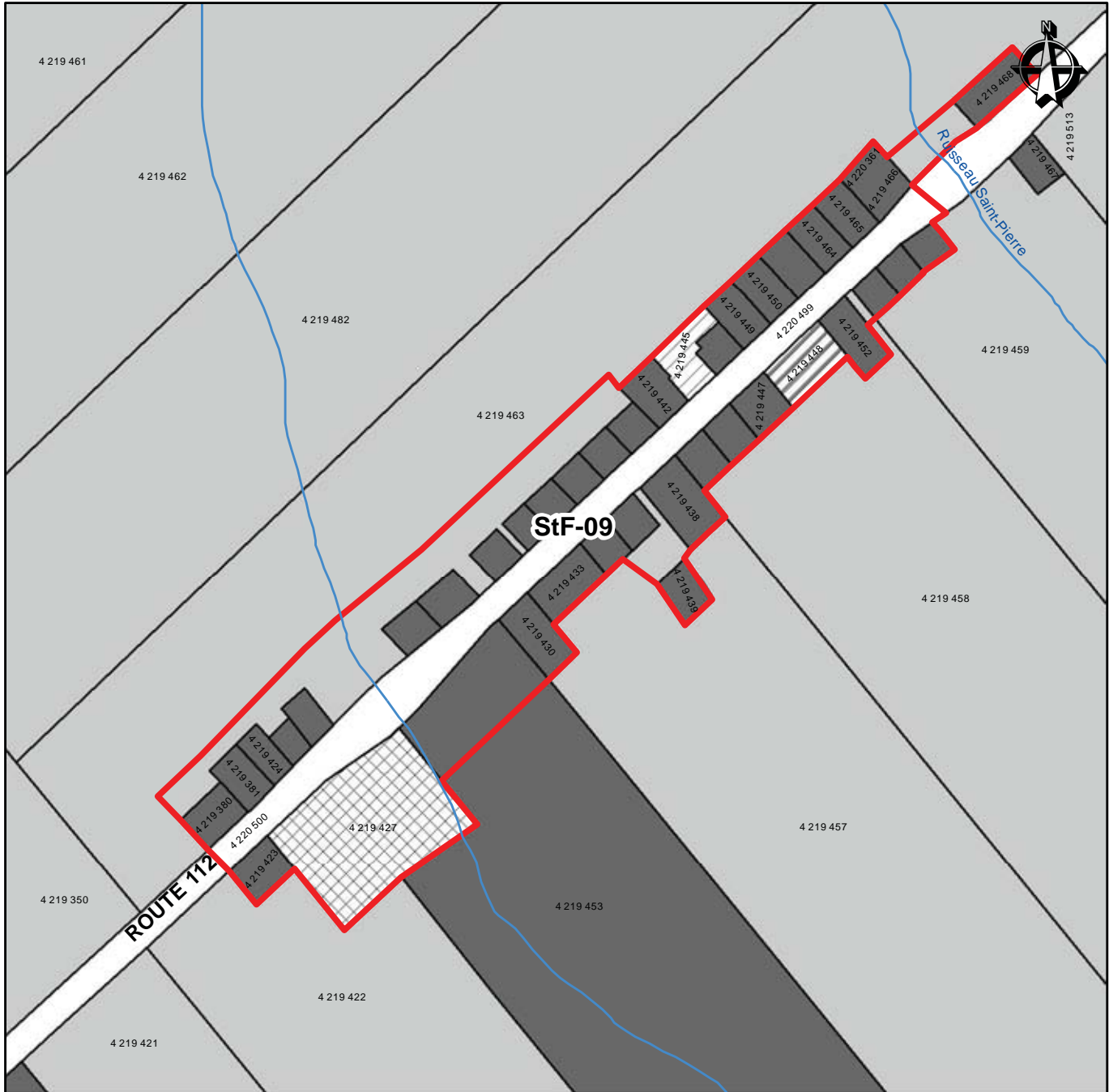
- Résidence ou immeuble résidentiel
- Chalet ou maison de villégiature
- Commerce et service
- Public, institutionnel, loisir et parc
- Transport et communication
- Industrie
- Exploitation agricole
- Forêt
- Mine et extraction
- Vacant



Service de l'aménagement du territoire

Ce produit comporte de l'information géographique de base provenant du gouvernement du Québec
© Gouvernement du Québec, tous droits réservés











1:5 000



Îlot déstructuré StF-09

-  Limite municipale
-  Périmètre d'urbanisation
- Îlots déstructurés**
-  îlot avec morcellement
-  îlot avec morcellement sans ajout de résidence
-  îlot sans morcellement
-  îlot sans morcellement et vacant

Unités d'évaluation

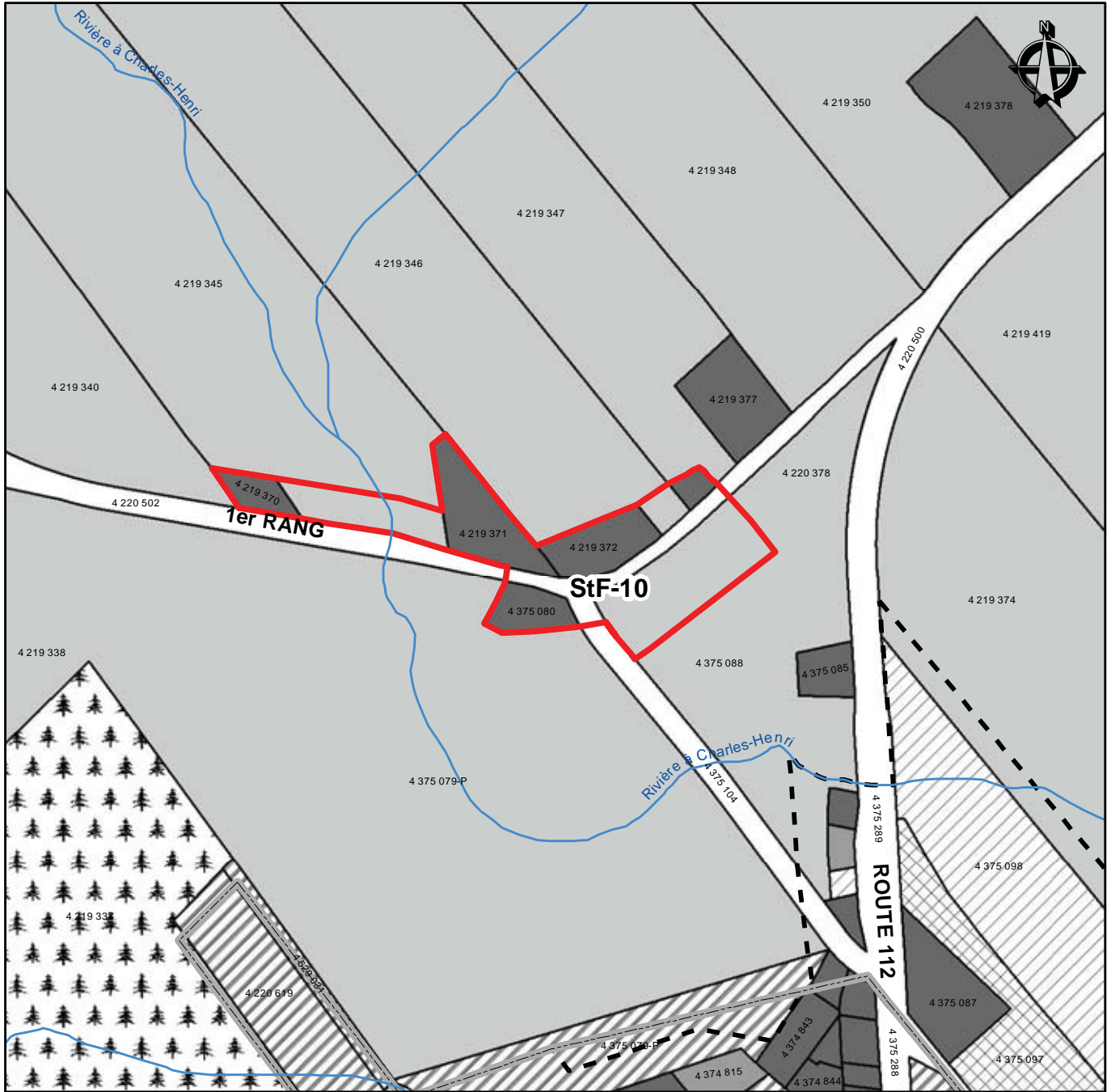
- | | |
|--|---|
|  Résidence ou immeuble résidentiel |  Industrie |
|  Chalet ou maison de villégiature |  Exploitation agricole |
|  Commerce et service |  Forêt |
|  Public, institutionnel, loisir et parc |  Mine et extraction |
|  Transport et communication |  Vacant |



Service de l'aménagement du territoire

Ce produit comporte de l'information géographique de base provenant du gouvernement du Québec
© Gouvernement du Québec, tous droits réservés

1:5 000



Îlot déstructuré StF-10

- Limite municipale
- Périmètre d'urbanisation

Îlots déstructurés

- Îlot avec morcellement
- Îlot avec morcellement sans ajout de résidence
- Îlot sans morcellement
- Îlot sans morcellement et vacant

Unités d'évaluation

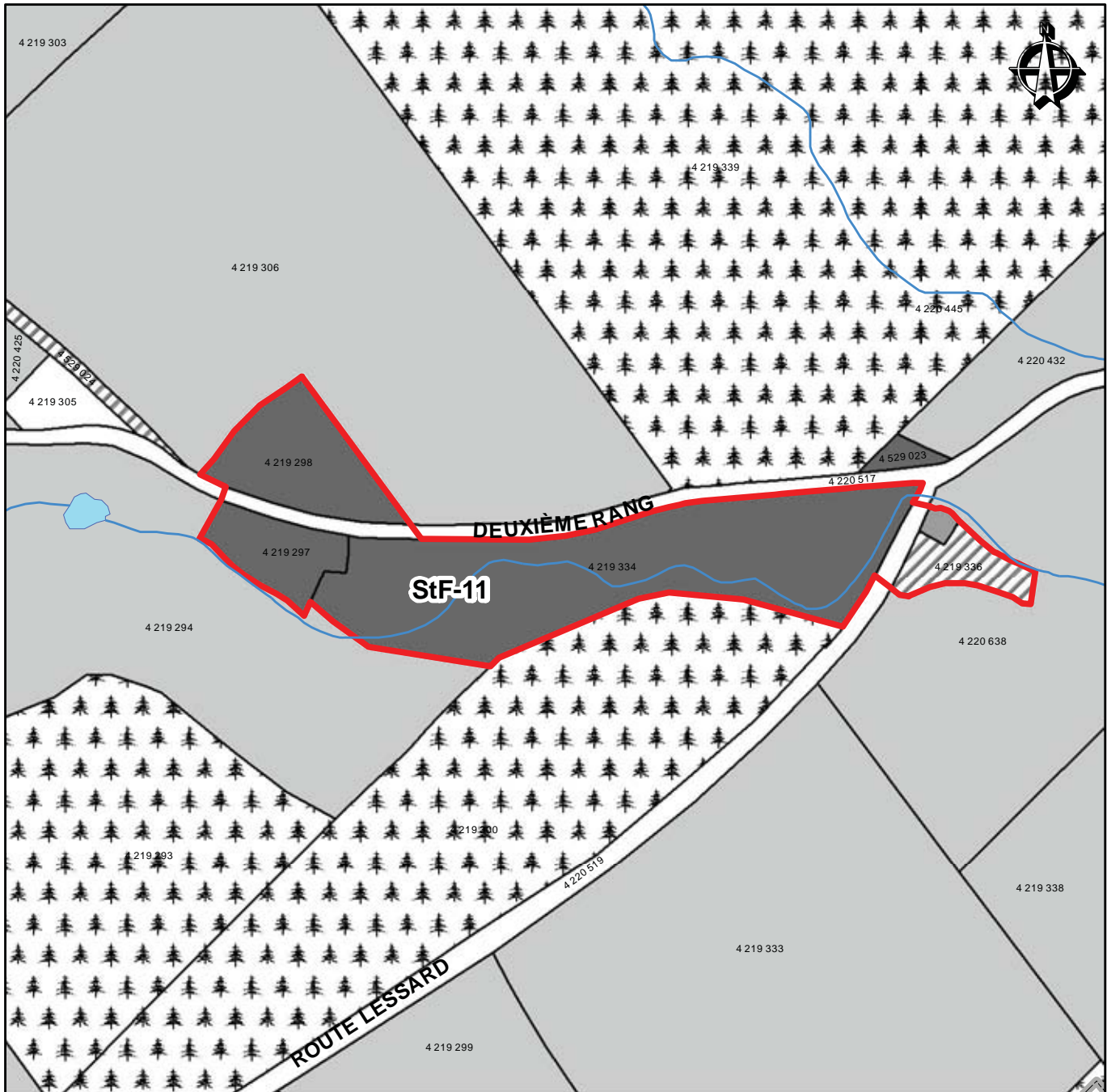
- | | |
|--|-----------------------|
| Résidence ou immeuble résidentiel | Industrie |
| Chalet ou maison de villégiature | Exploitation agricole |
| Commerce et service | Forêt |
| Public, institutionnel, loisir et parc | Mine et extraction |
| Transport et communication | Vacant |



Service de l'aménagement du territoire

Ce produit comporte de l'information géographique de base provenant du gouvernement du Québec
© Gouvernement du Québec, tous droits réservés

1:5 000



Îlot déstructuré StF-11

- Limite municipale
- Périmètre d'urbanisation

Îlots déstructurés

- Îlot avec morcellement
- Îlot avec morcellement sans ajout de résidence
- Îlot sans morcellement
- Îlot sans morcellement et vacant

Unités d'évaluation

- | | |
|--|-----------------------|
| Résidence ou immeuble résidentiel | Industrie |
| Chalet ou maison de villégiature | Exploitation agricole |
| Commerce et service | Forêt |
| Public, institutionnel, loisir et parc | Mine et extraction |
| Transport et communication | Vacant |



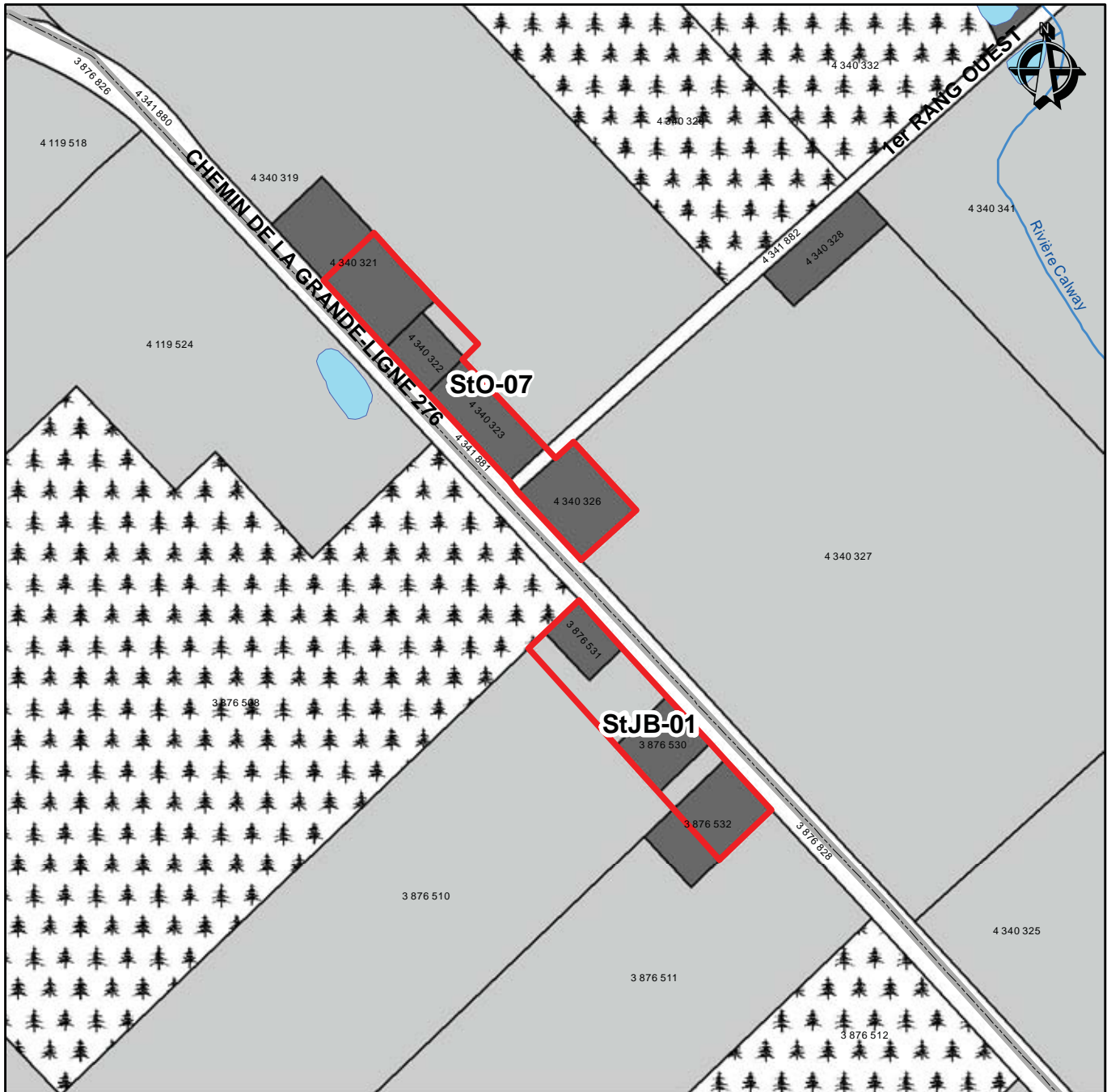
Service de l'aménagement du territoire

Ce produit comporte de l'information géographique de base provenant du gouvernement du Québec
© Gouvernement du Québec, tous droits réservés

1:5 000

Ville de Saint-Joseph-de-Beauce

Nom de l'îlot déstructuré	Type	Superficie (ha)	Nombre de constructions possibles
StJB-01	avec morcellement	1.35	1
StJB-02	avec morcellement	1.34	1
StJB-03	avec morcellement	32.90	14
StJB-04	avec morcellement	5.06	7
StJB-05	avec morcellement	2.05	1
StJB-06	avec morcellement	2.30	0
StJB-07	avec morcellement	5.35	2
StJB-08	avec morcellement	2.43	2
StJB-09	avec morcellement sans ajout de résidence	3.26	0
StJB-10	avec morcellement	20.08	6
StJB-11	avec morcellement	6.01	3
StJB-12	sans morcellement	9.98	4
StJB-13	avec morcellement	10.81	3



Îlots déstructurés StJB-01 et StO-07

- Limite municipale
- Périmètre d'urbanisation

Îlots déstructurés

- Îlot avec morcellement
- Îlot avec morcellement sans ajout de résidence
- Îlot sans morcellement
- Îlot sans morcellement et vacant

Unités d'évaluation

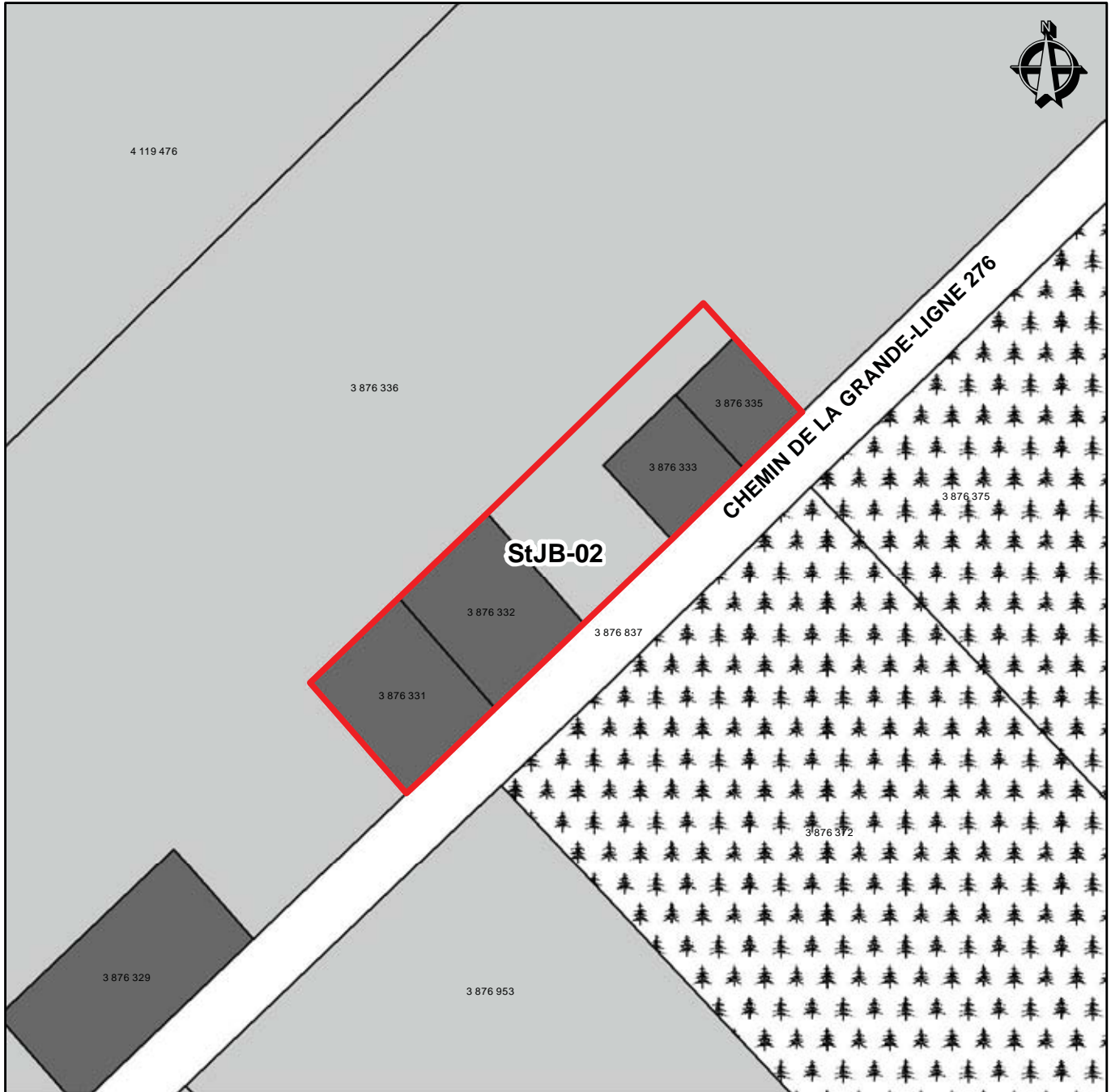
- Résidence ou immeuble résidentiel
- Chalet ou maison de villégiature
- Commerce et service
- Public, institutionnel, loisir et parc
- Transport et communication
- Industrie
- Exploitation agricole
- Forêt
- Mine et extraction
- Vacant



Service de l'aménagement du territoire

Ce produit comporte de l'information géographique de base provenant du gouvernement du Québec
© Gouvernement du Québec, tous droits réservés

1:5 000



Îlot déstructuré StJB-02

- Limite municipale
- Périmètre d'urbanisation

Îlots déstructurés

- Îlot avec morcellement
- Îlot avec morcellement sans ajout de résidence
- Îlot sans morcellement
- Îlot sans morcellement et vacant

Unités d'évaluation

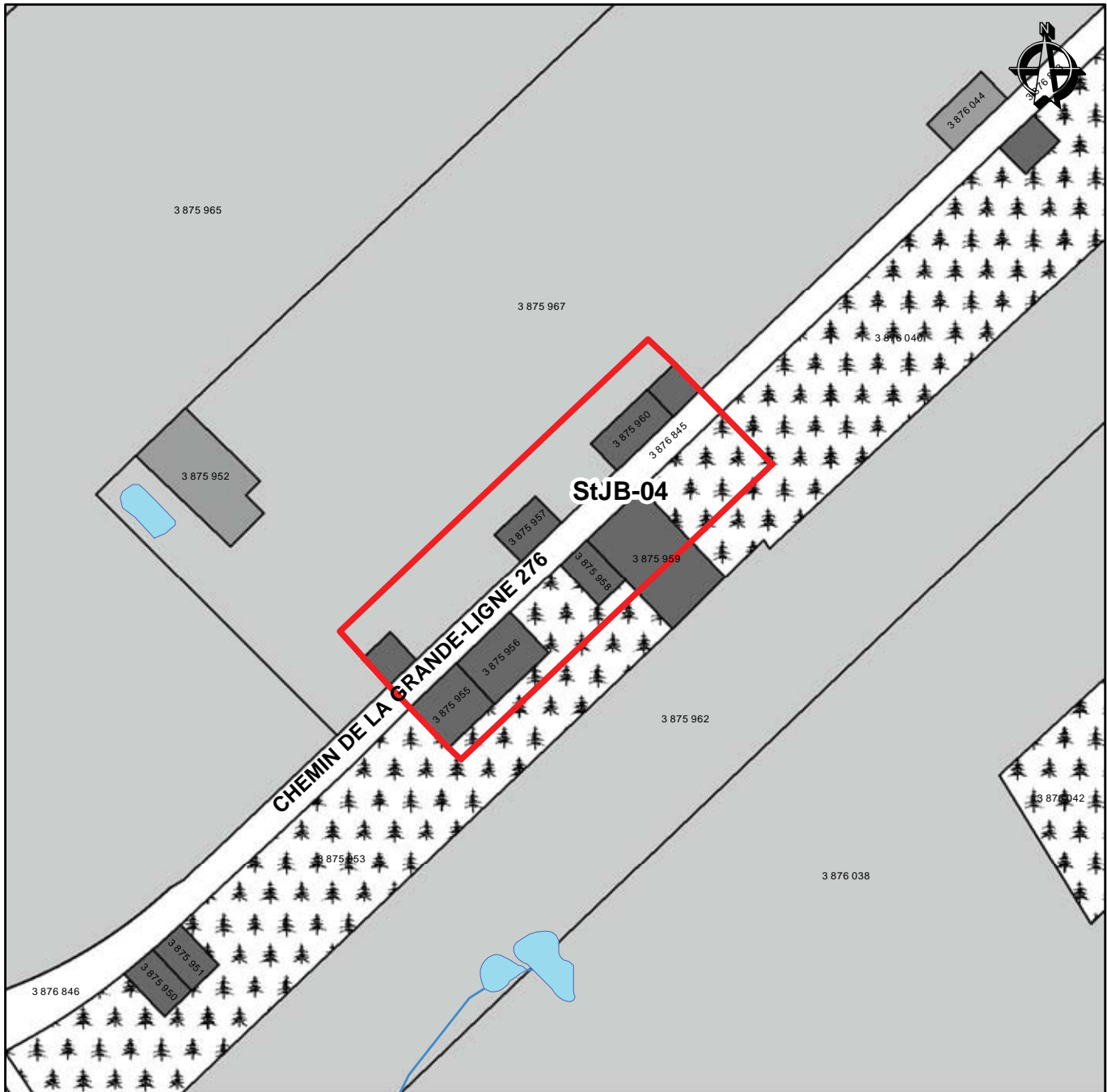
- | | |
|--|-----------------------|
| Résidence ou immeuble résidentiel | Industrie |
| Chalet ou maison de villégiature | Exploitation agricole |
| Commerce et service | Forêt |
| Public, institutionnel, loisir et parc | Mine et extraction |
| Transport et communication | Vacant |





Service de l'aménagement du territoire

Ce produit comporte de l'information géographique de base provenant du gouvernement du Québec
© Gouvernement du Québec, tous droits réservés





1:2 500













Îlot déstructuré StJB-04

-  Limite municipale
-  Périmètre d'urbanisation

Îlots déstructurés

-  îlot avec morcellement
-  îlot avec morcellement sans ajout de résidence
-  îlot sans morcellement
-  îlot sans morcellement et vacant

Unités d'évaluation

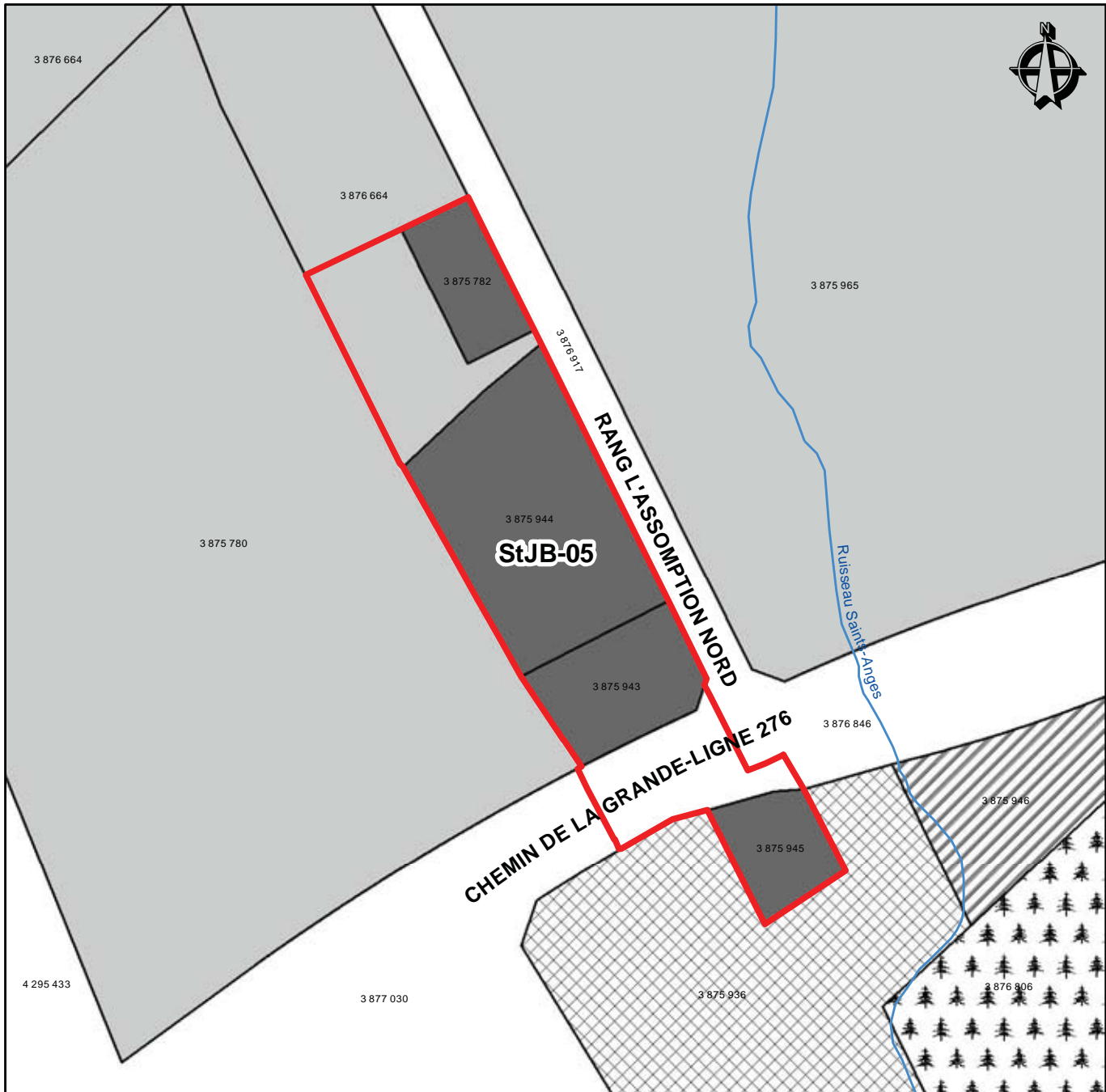
- | | |
|--|---|
|  Résidence ou immeuble résidentiel |  Industrie |
|  Chalet ou maison de villégiature |  Exploitation agricole |
|  Commerce et service |  Forêt |
|  Public, institutionnel, loisir et parc |  Mine et extraction |
|  Transport et communication |  Vacant |



Service de l'aménagement du territoire

Ce produit comporte de l'information géographique de base provenant du gouvernement du Québec
© Gouvernement du Québec, tous droits réservés

1:5 000



Îlot déstructuré StJB-05

- Limite municipale
- Périmètre d'urbanisation

Îlots déstructurés

- Îlot avec morcellement
- Îlot avec morcellement sans ajout de résidence
- Îlot sans morcellement
- Îlot sans morcellement et vacant

Unités d'évaluation

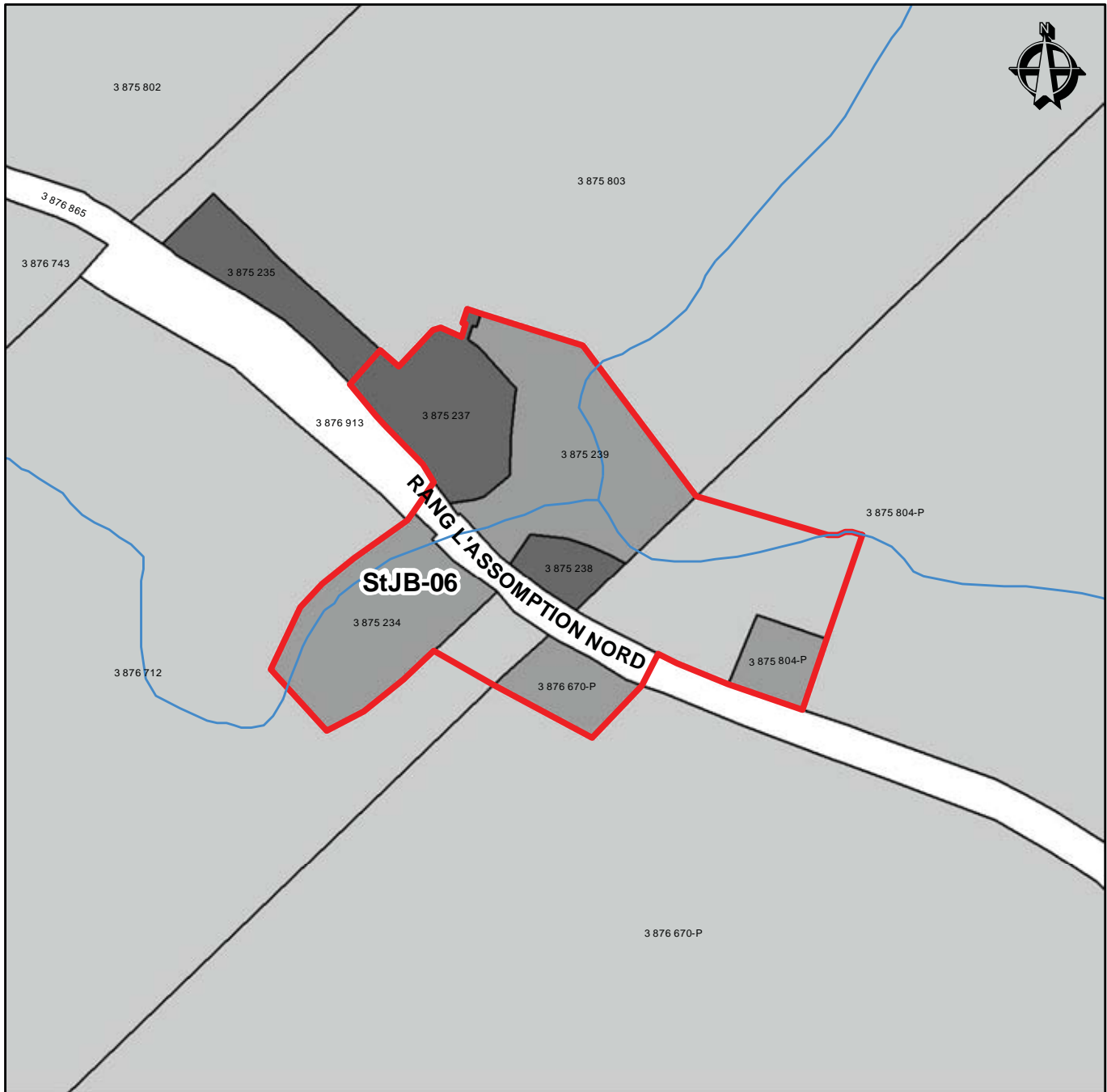
- | | |
|--|-----------------------|
| Résidence ou immeuble résidentiel | Industrie |
| Chalet ou maison de villégiature | Exploitation agricole |
| Commerce et service | Forêt |
| Public, institutionnel, loisir et parc | Mine et extraction |
| Transport et communication | Vacant |



Service de l'aménagement du territoire

Ce produit comporte de l'information géographique de base provenant du gouvernement du Québec
© Gouvernement du Québec, tous droits réservés

1:2 500



Îlot déstructuré StJB-06

- Limite municipale
- Périmètre d'urbanisation

Îlots déstructurés

- Îlot avec morcellement
- Îlot avec morcellement sans ajout de résidence
- Îlot sans morcellement
- Îlot sans morcellement et vacant

Unités d'évaluation

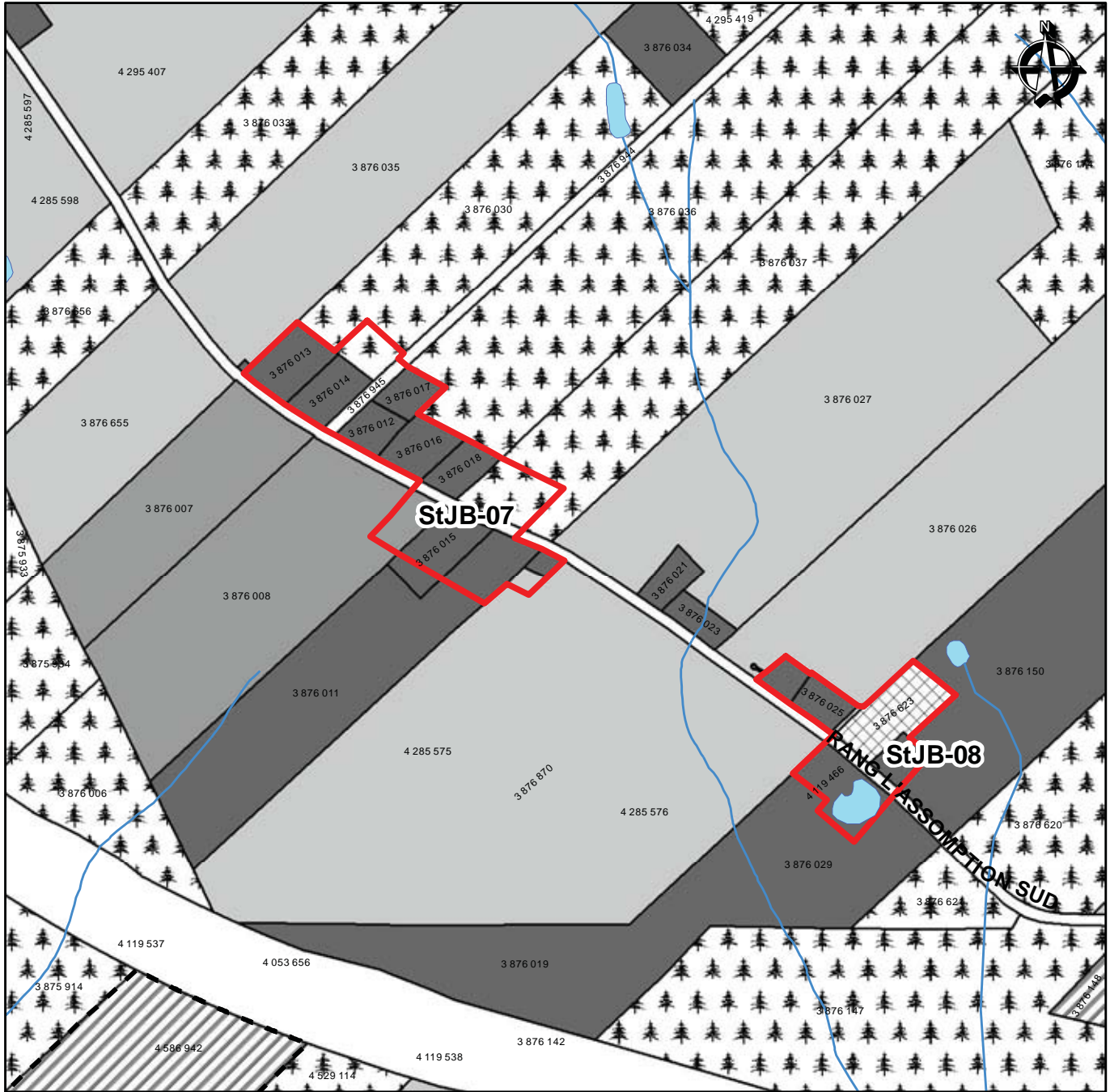
- | | |
|--|-----------------------|
| Résidence ou immeuble résidentiel | Industrie |
| Chalet ou maison de villégiature | Exploitation agricole |
| Commerce et service | Forêt |
| Public, institutionnel, loisir et parc | Mine et extraction |
| Transport et communication | Vacant |



Service de l'aménagement du territoire

Ce produit comporte de l'information géographique de base provenant du gouvernement du Québec
© Gouvernement du Québec, tous droits réservés

1:2 500



Îlots déstructurés StJB-07 et StJB-08

- Limite municipale
- Périmètre d'urbanisation

Îlots déstructurés

- îlot avec morcellement
- îlot avec morcellement sans ajout de résidence
- îlot sans morcellement
- îlot sans morcellement et vacant

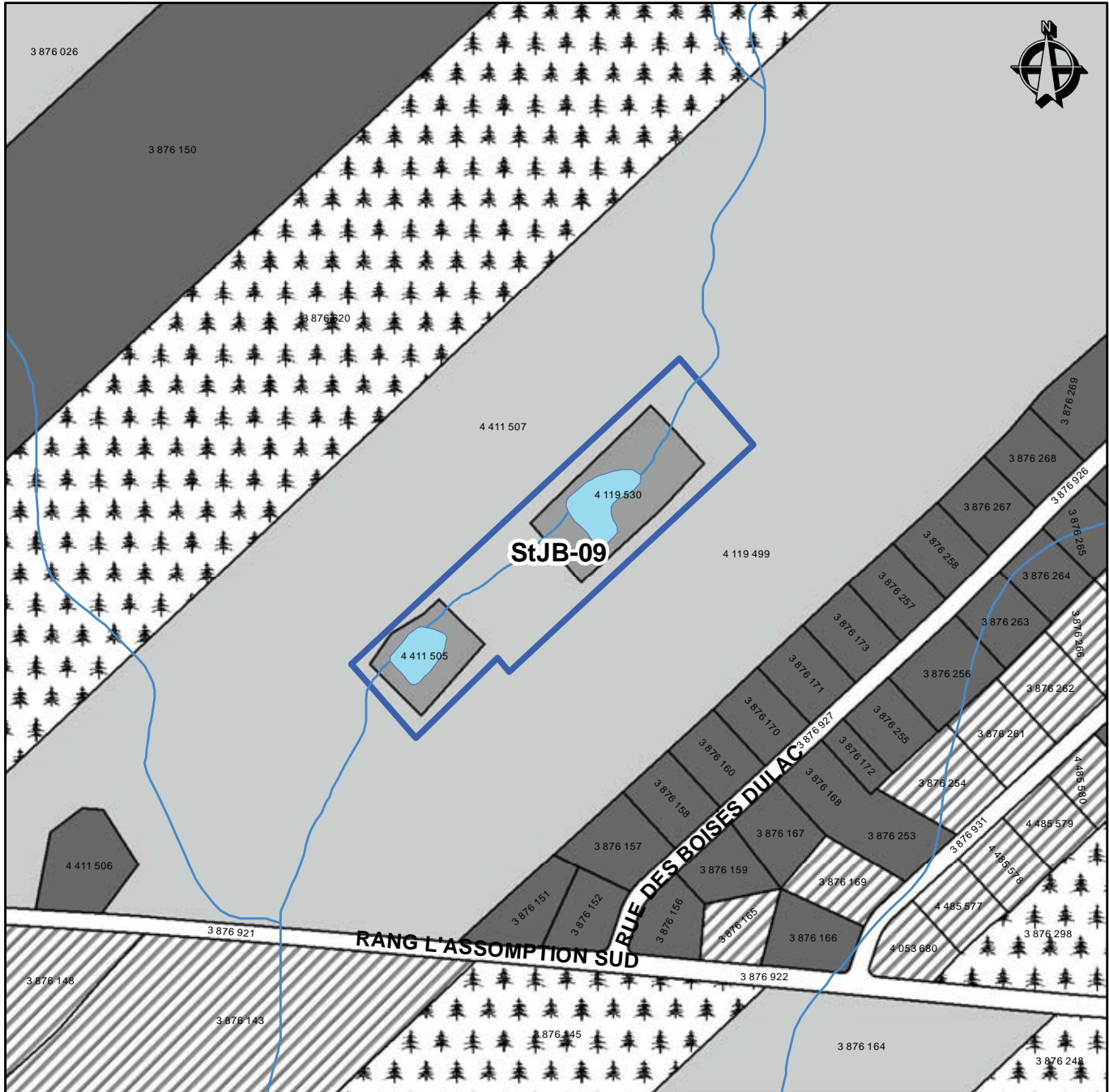
Unités d'évaluation

- Résidence ou immeuble résidentiel
- Chalet ou maison de villégiature
- Commerce et service
- Public, institutionnel, loisir et parc
- Transport et communication
- Industrie
- Exploitation agricole
- Forêt
- Mine et extraction
- Vacant



Service de l'aménagement du territoire
 Ce produit comporte de l'information géographique de base provenant du gouvernement du Québec
 © Gouvernement du Québec, tous droits réservés

1:7 500



Îlot déstructuré StJB-09

- Limite municipale
- Périmètre d'urbanisation
- Îlots déstructurés**
- Îlot avec morcellement
- Îlot avec morcellement sans ajout de résidence
- Îlot sans morcellement
- Îlot sans morcellement et vacant

Unités d'évaluation

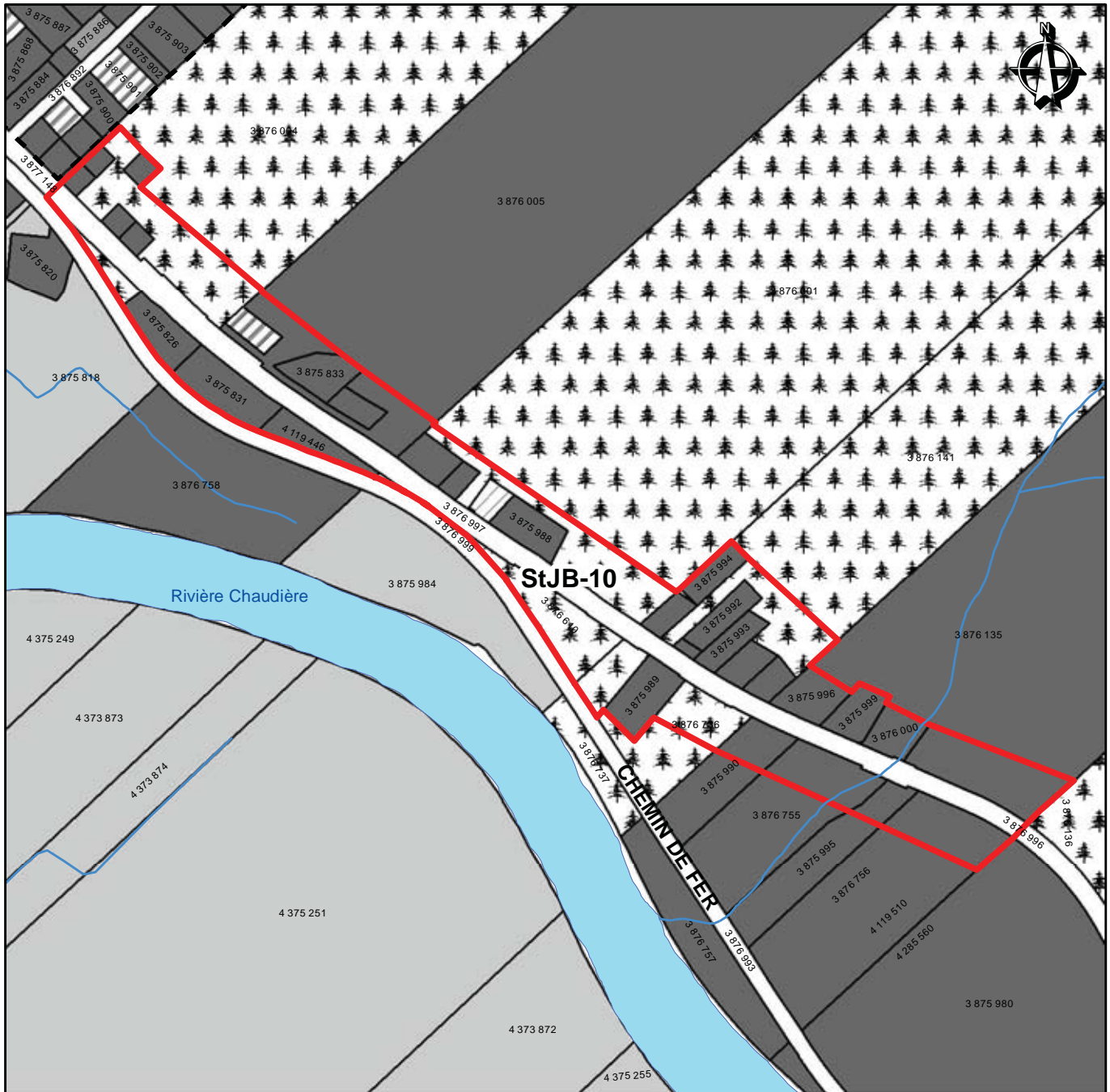
- Résidence ou immeuble résidentiel
- Chalet ou maison de villégiature
- Commerce et service
- Public, institutionnel, loisir et parc
- Transport et communication
- Industrie
- Exploitation agricole
- Forêt
- Mine et extraction
- Vacant



Service de l'aménagement du territoire

Ce produit comporte de l'information géographique de base provenant du gouvernement du Québec
© Gouvernement du Québec, tous droits réservés

1:5 000



Îlot déstructuré StJB-10

- Limite municipale
- Périmètre d'urbanisation

Îlots déstructurés

- Îlot avec morcellement
- Îlot avec morcellement sans ajout de résidence
- Îlot sans morcellement
- Îlot sans morcellement et vacant

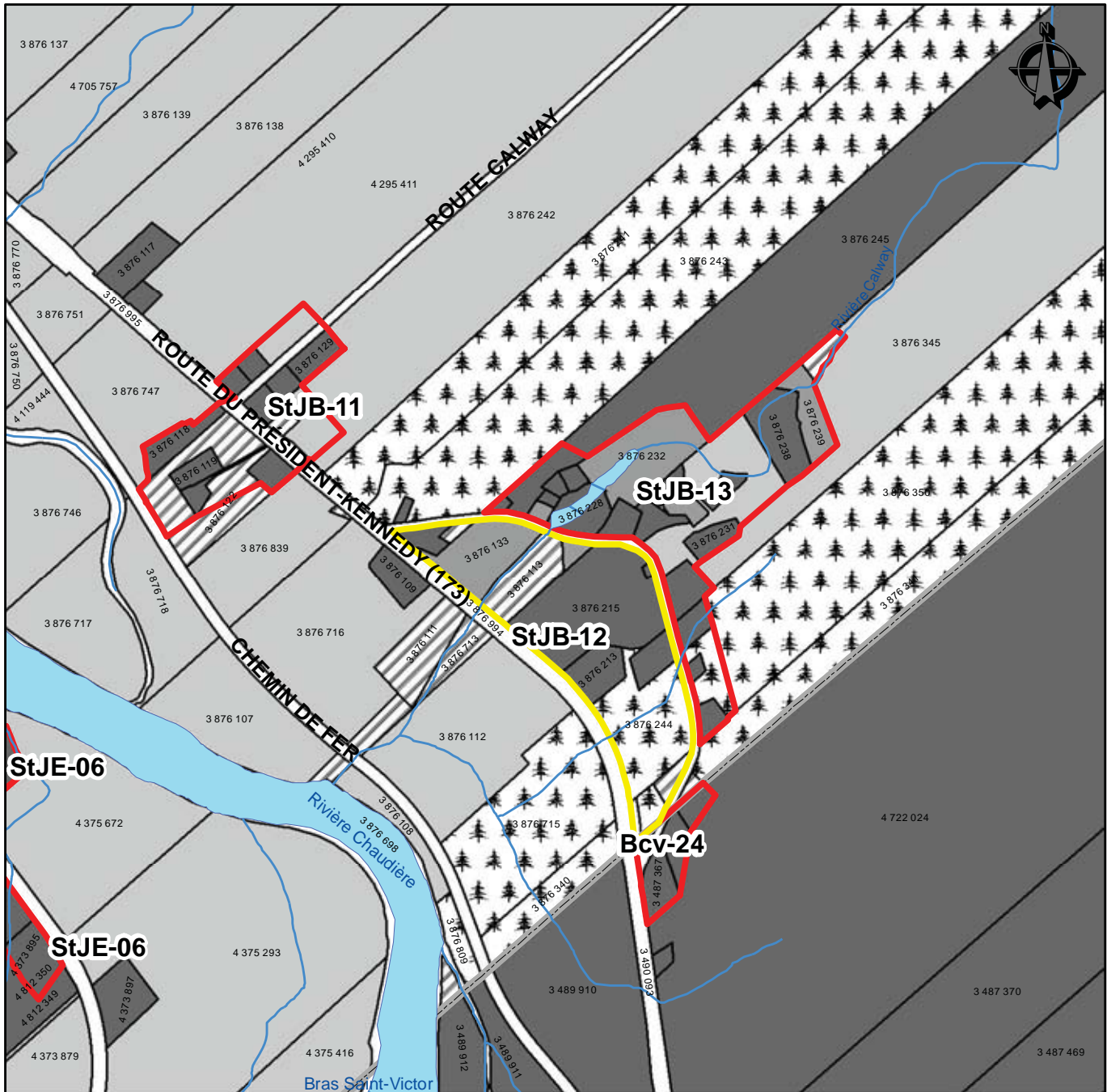
Unités d'évaluation

- Résidence ou immeuble résidentiel
- Chalet ou maison de villégiature
- Commerce et service
- Public, institutionnel, loisir et parc
- Transport et communication
- Industrie
- Exploitation agricole
- Forêt
- Mine et extraction
- Vacant



Service de l'aménagement du territoire
 Ce produit comporte de l'information géographique de base provenant du gouvernement du Québec
 © Gouvernement du Québec, tous droits réservés

1:7 500



Îlots déstructurés Bcv-24, StJB-11, StJB-12 et StJB-13

- Limite municipale
- Périmètre d'urbanisation

Îlots déstructurés

- îlot avec morcellement
- îlot avec morcellement sans ajout de résidence
- îlot sans morcellement
- îlot sans morcellement et vacant

Unités d'évaluation

- Résidence ou immeuble résidentiel
- Chalet ou maison de villégiature
- Commerce et service
- Public, institutionnel, loisir et parc
- Transport et communication
- Industrie
- Exploitation agricole
- Forêt
- Mine et extraction
- Vacant



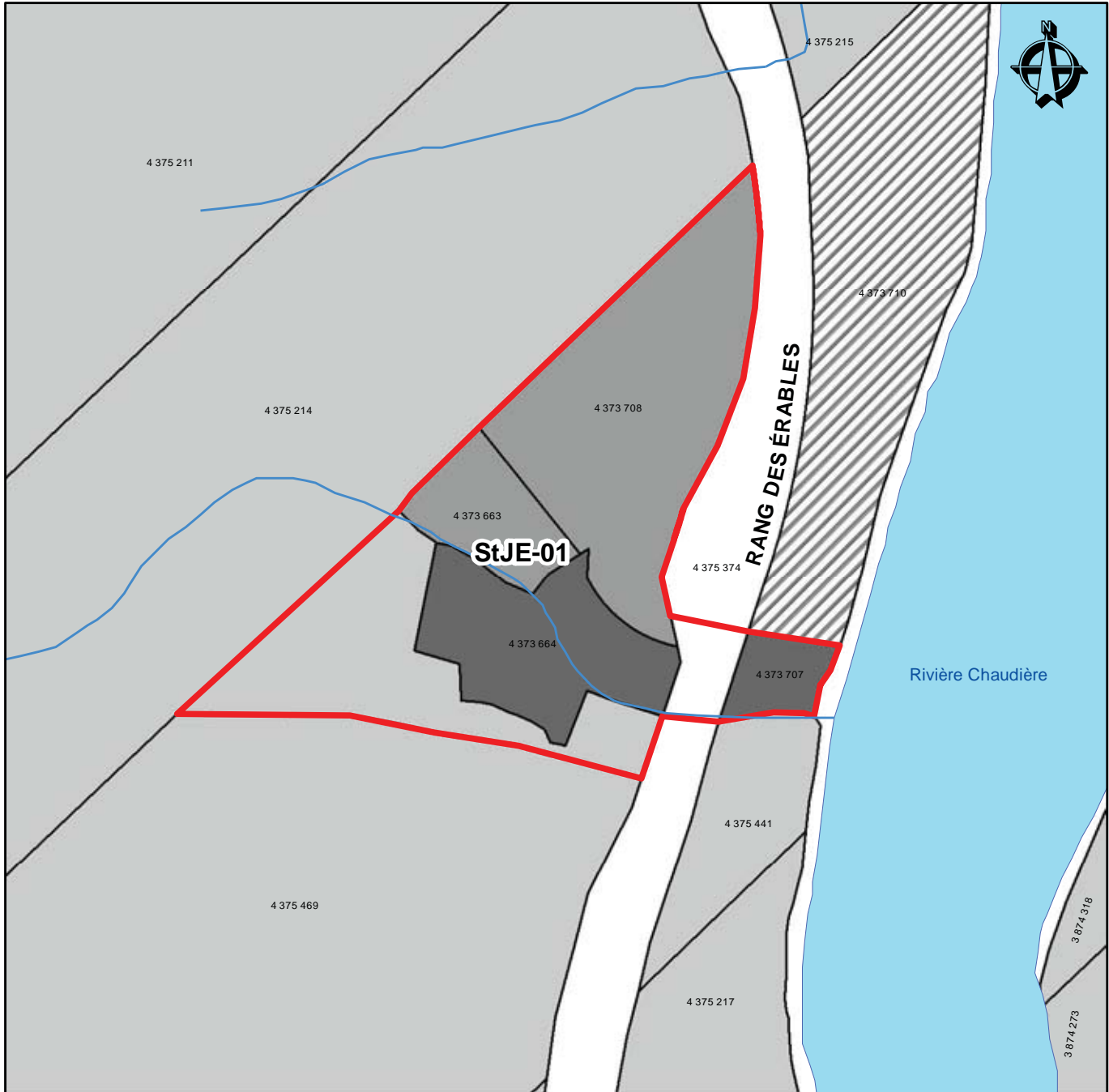
Service de l'aménagement du territoire

Ce produit comporte de l'information géographique de base provenant du gouvernement du Québec
© Gouvernement du Québec, tous droits réservés

1:10 000

Municipalité de Saint-Joseph-des-Érables

Nom de l'îlot déstructuré	Type	Superficie (ha)	Nombre de constructions possibles
StJE-01	avec morcellement	2.64	1
StJE-02	avec morcellement	1.23	0
StJE-03	avec morcellement	7.84	1
StJE-04	avec morcellement	3.41	0
StJE-05	avec morcellement	6.57	0
StJE-06	avec morcellement	4.09	3



Îlot déstructuré StJE-01

- Limite municipale
- Périmètre d'urbanisation

Îlots déstructurés

- Îlot avec morcellement
- Îlot avec morcellement sans ajout de résidence
- Îlot sans morcellement
- Îlot sans morcellement et vacant

Unités d'évaluation

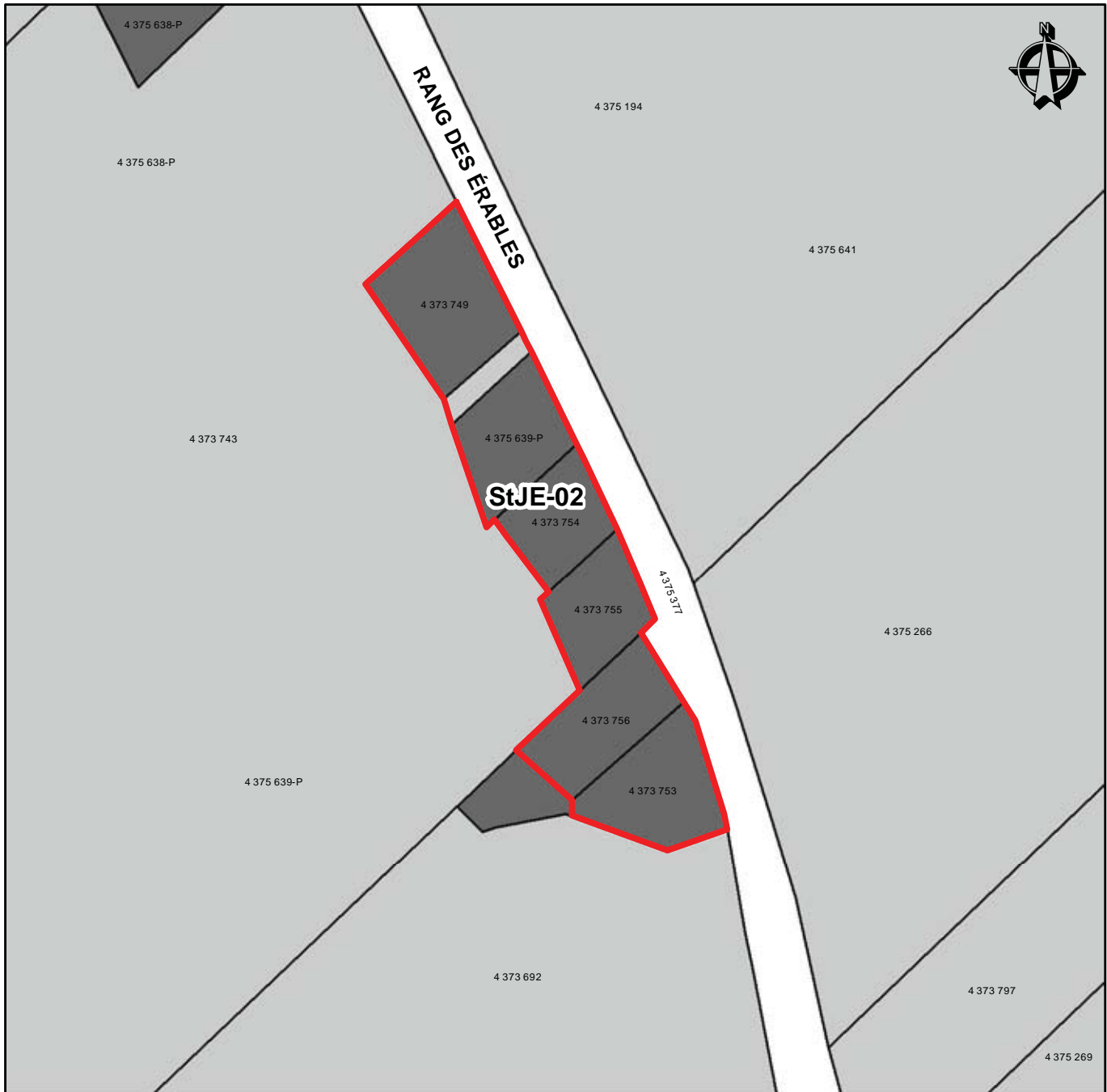
- | | |
|--|-----------------------|
| Résidence ou immeuble résidentiel | Industrie |
| Chalet ou maison de villégiature | Exploitation agricole |
| Commerce et service | Forêt |
| Public, institutionnel, loisir et parc | Mine et extraction |
| Transport et communication | Vacant |





Service de l'aménagement du territoire

Ce produit comporte de l'information géographique de base provenant du gouvernement du Québec
© Gouvernement du Québec, tous droits réservés





1:2 500













Îlot déstructuré StJE-02

-  Limite municipale
-  Périmètre d'urbanisation

Îlots déstructurés

-  Îlot avec morcellement
-  Îlot avec morcellement sans ajout de résidence
-  Îlot sans morcellement
-  Îlot sans morcellement et vacant

Unités d'évaluation

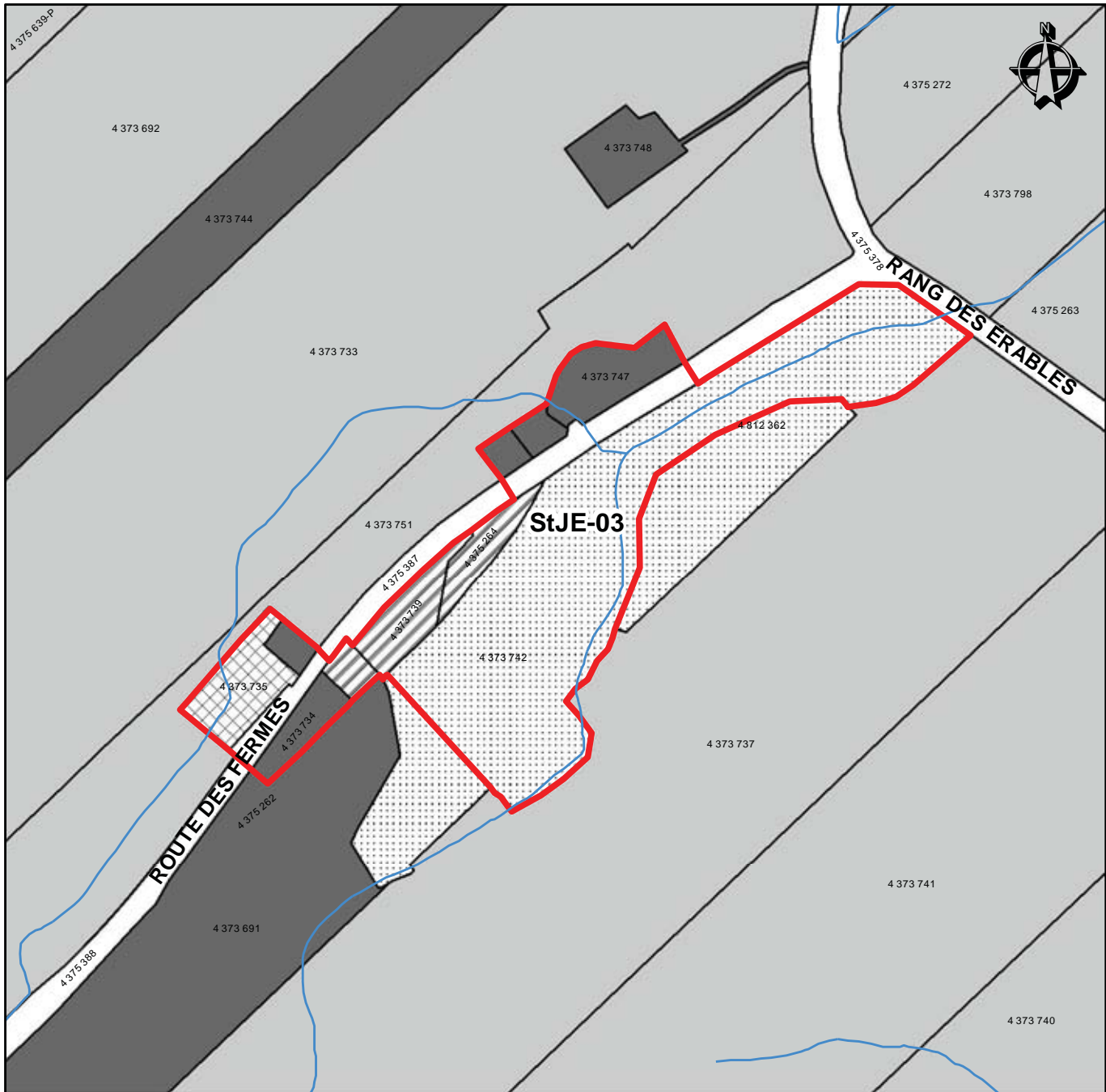
- | | |
|--|---|
|  Résidence ou immeuble résidentiel |  Industrie |
|  Chalet ou maison de villégiature |  Exploitation agricole |
|  Commerce et service |  Forêt |
|  Public, institutionnel, loisir et parc |  Mine et extraction |
|  Transport et communication |  Vacant |



Service de l'aménagement du territoire

Ce produit comporte de l'information géographique de base provenant du gouvernement du Québec
© Gouvernement du Québec, tous droits réservés

1:2 500



Îlot déstructuré StJE-03

- Limite municipale
- Périmètre d'urbanisation

Îlots déstructurés

- Îlot avec morcellement
- Îlot avec morcellement sans ajout de résidence
- Îlot sans morcellement
- Îlot sans morcellement et vacant

Unités d'évaluation

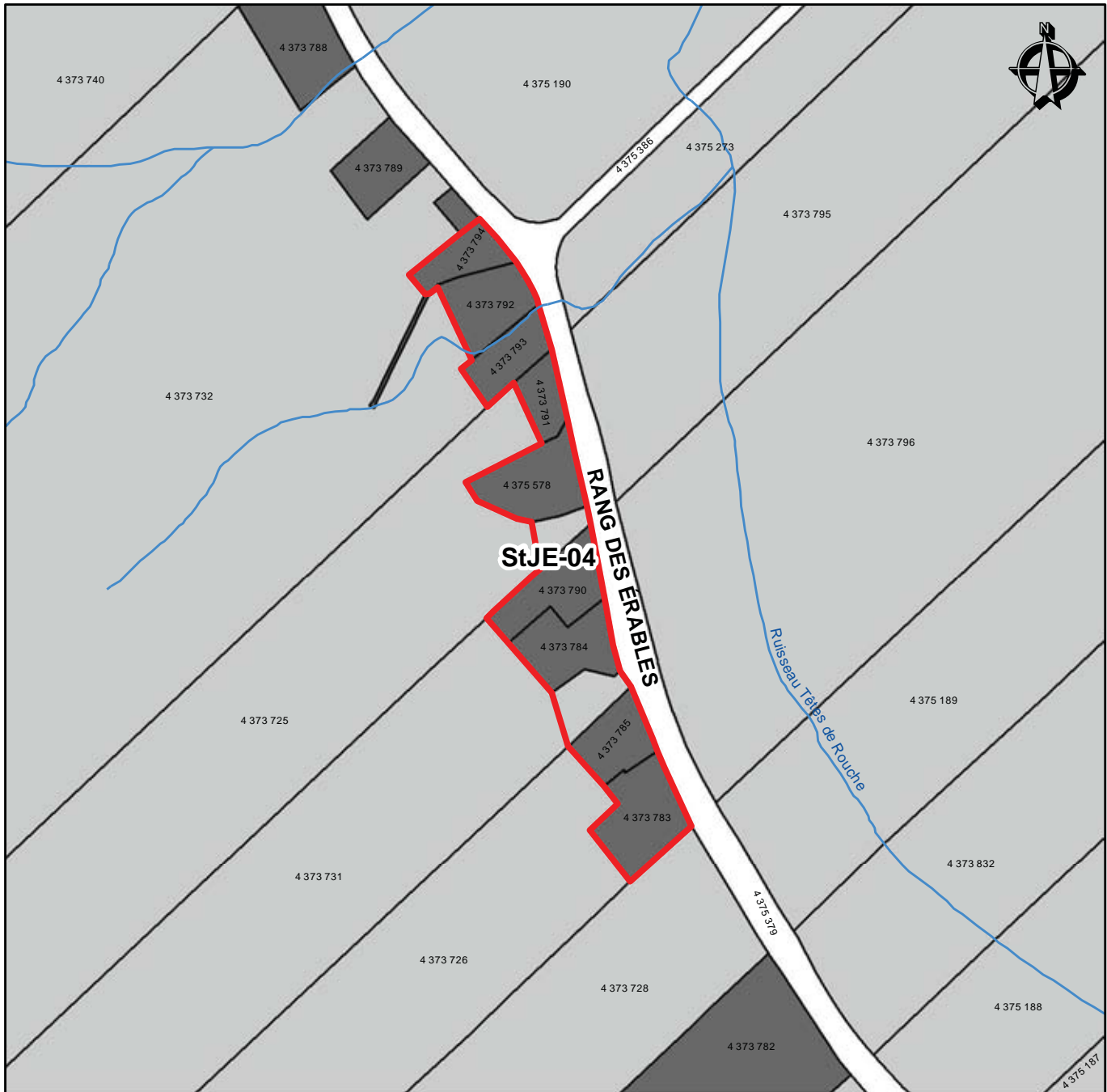
- | | |
|--|-----------------------|
| Résidence ou immeuble résidentiel | Industrie |
| Chalet ou maison de villégiature | Exploitation agricole |
| Commerce et service | Forêt |
| Public, institutionnel, loisir et parc | Mine et extraction |
| Transport et communication | Vacant |





Service de l'aménagement du territoire

Ce produit comporte de l'information géographique de base provenant du gouvernement du Québec
© Gouvernement du Québec, tous droits réservés





1:5 000













Îlot déstructuré StJE-04

-  Limite municipale
-  Périmètre d'urbanisation

Îlots déstructurés

-  Îlot avec morcellement
-  Îlot avec morcellement sans ajout de résidence
-  Îlot sans morcellement
-  Îlot sans morcellement et vacant

Unités d'évaluation

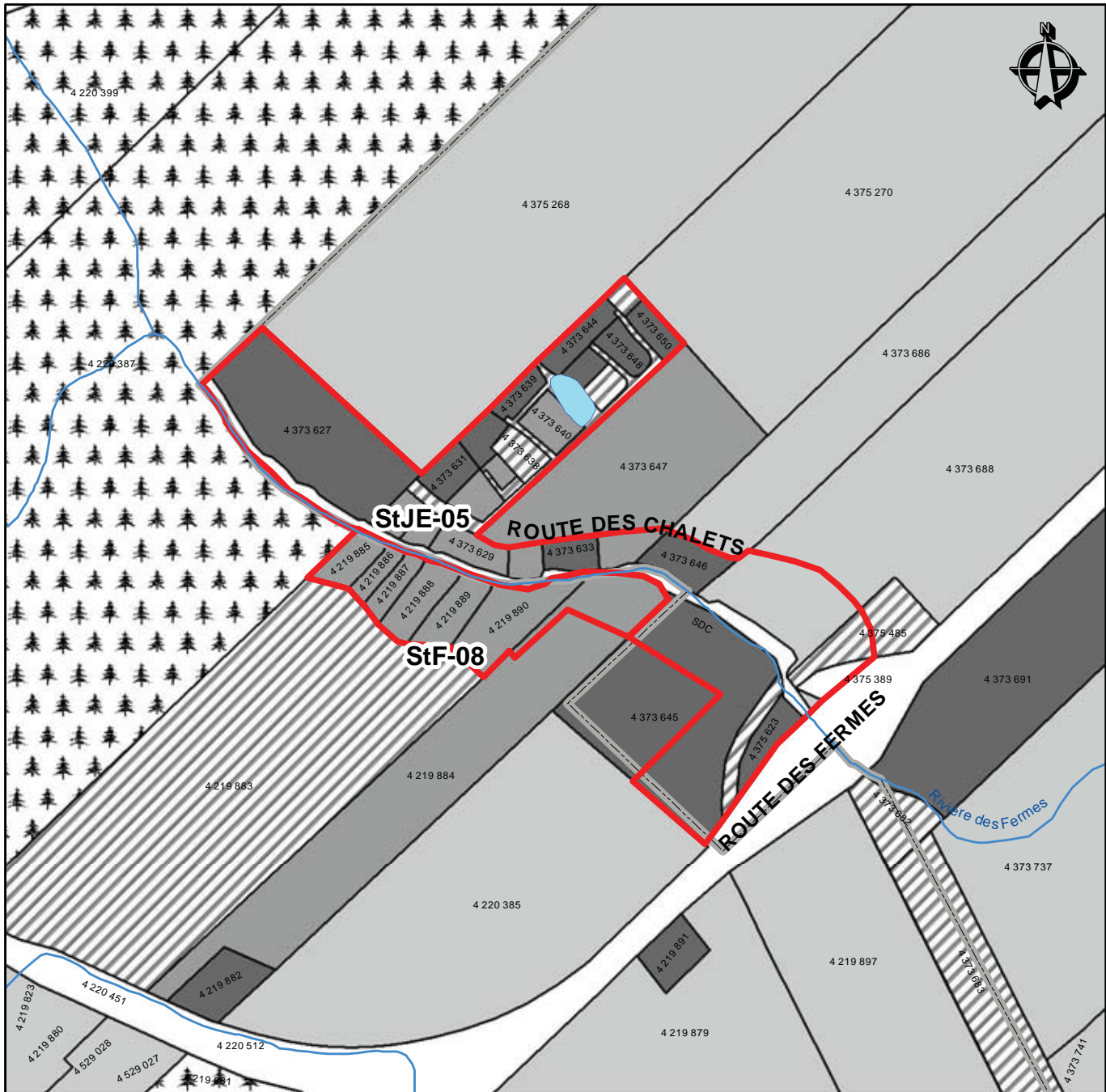
- | | |
|--|---|
|  Résidence ou immeuble résidentiel |  Industrie |
|  Chalet ou maison de villégiature |  Exploitation agricole |
|  Commerce et service |  Forêt |
|  Public, institutionnel, loisir et parc |  Mine et extraction |
|  Transport et communication |  Vacant |



Service de l'aménagement du territoire

Ce produit comporte de l'information géographique de base provenant du gouvernement du Québec
© Gouvernement du Québec, tous droits réservés

1:5 000



Îlots déstructurés StF-08 et StJE-05

- Limite municipale
- Périmètre d'urbanisation

Îlots déstructurés

- îlot avec morcellement
- îlot avec morcellement sans ajout de résidence
- îlot sans morcellement
- îlot sans morcellement et vacant

Unités d'évaluation

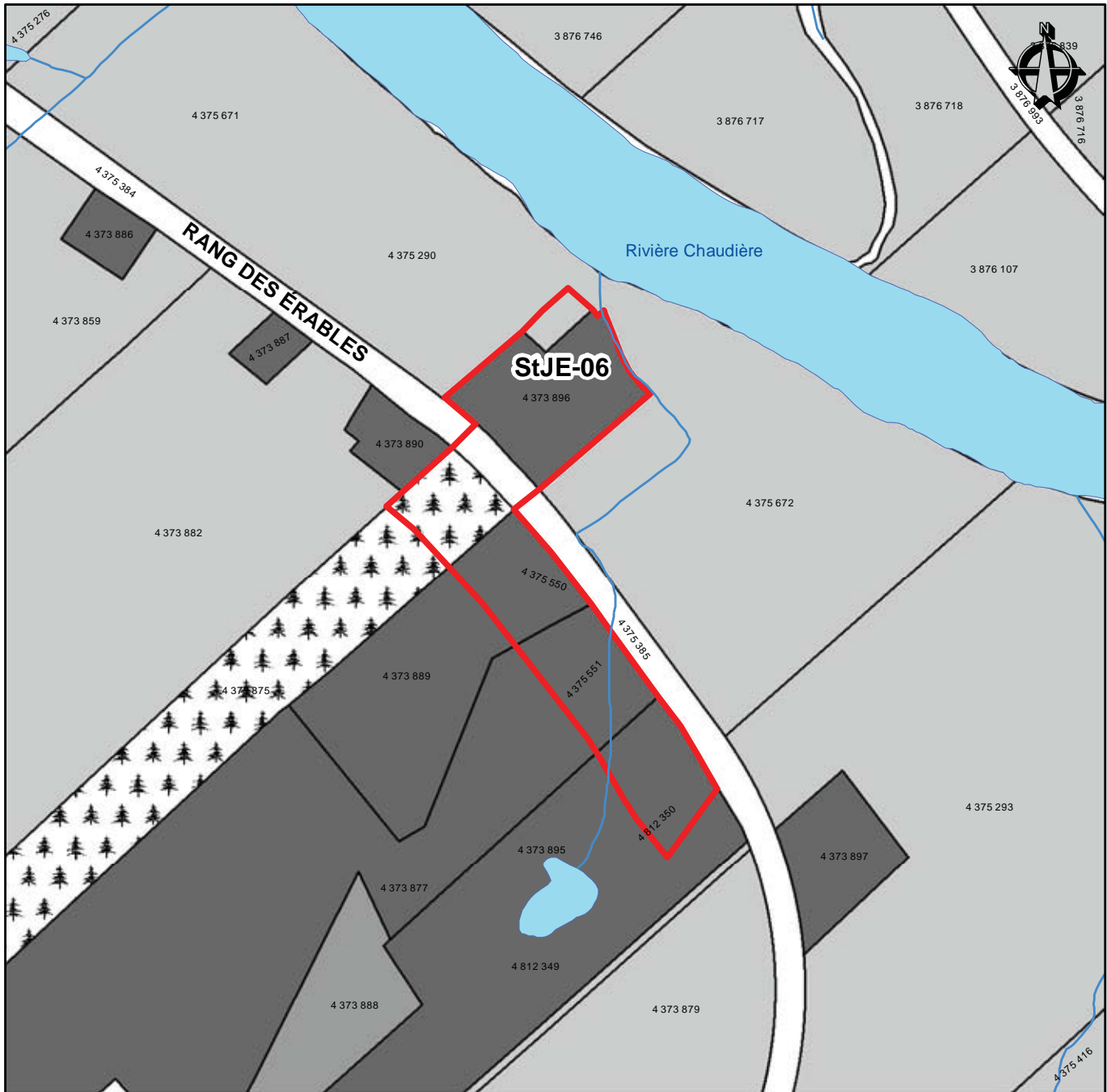
- Résidence ou immeuble résidentiel
- Chalet ou maison de villégiature
- Commerce et service
- Public, institutionnel, loisir et parc
- Transport et communication
- Industrie
- Exploitation agricole
- Forêt
- Mine et extraction
- Vacant



Service de l'aménagement du territoire

Ce produit comporte de l'information géographique de base provenant du gouvernement du Québec
© Gouvernement du Québec, tous droits réservés

1:5 000



Îlot déstructuré StJE-06

- Limite municipale
- Périmètre d'urbanisation

Îlots déstructurés

- Îlot avec morcellement
- Îlot avec morcellement sans ajout de résidence
- Îlot sans morcellement
- Îlot sans morcellement et vacant

Unités d'évaluation

- | | |
|--|-----------------------|
| Résidence ou immeuble résidentiel | Industrie |
| Chalet ou maison de villégiature | Exploitation agricole |
| Commerce et service | Forêt |
| Public, institutionnel, loisir et parc | Mine et extraction |
| Transport et communication | Vacant |



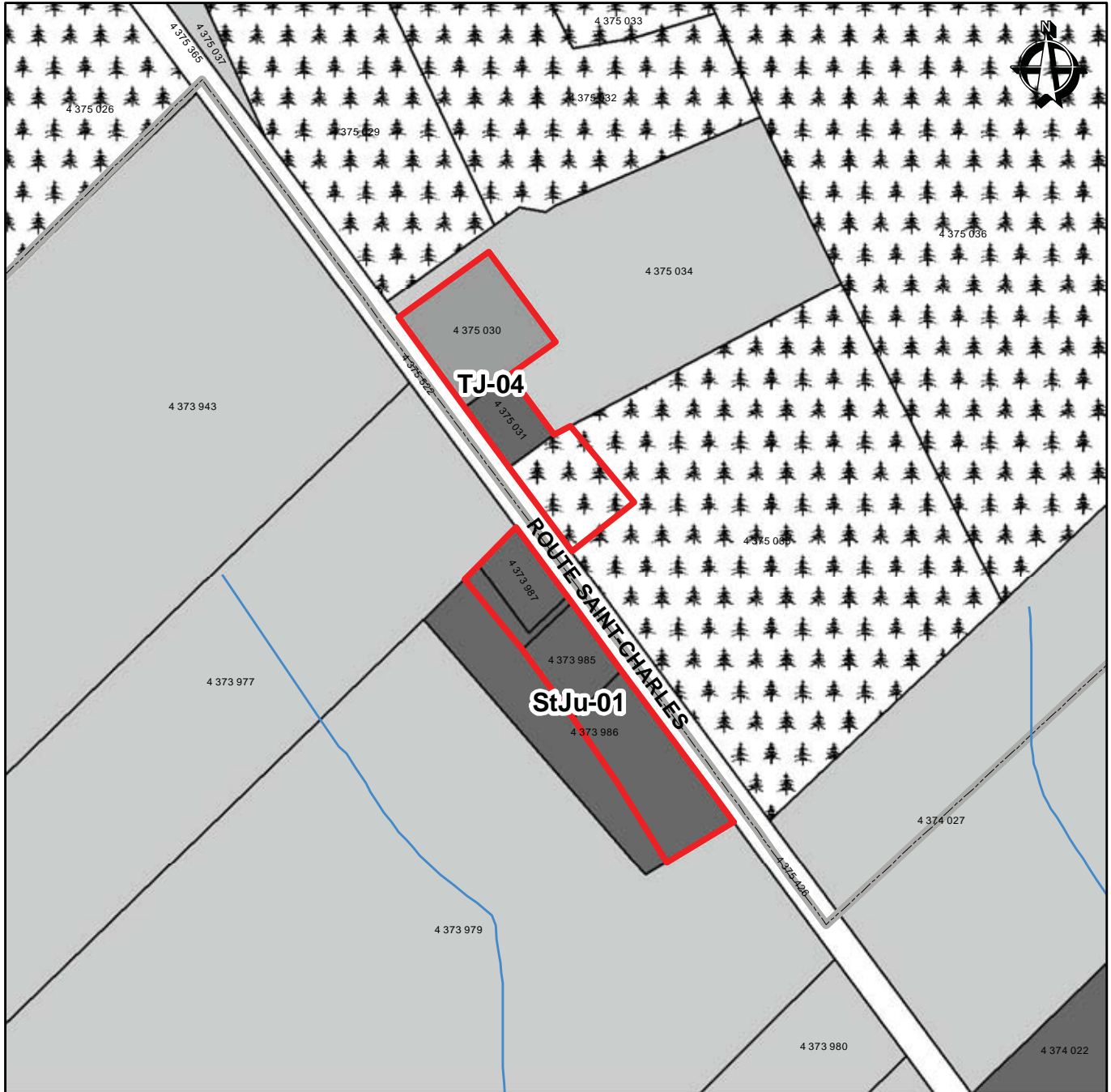
Service de l'aménagement du territoire

Ce produit comporte de l'information géographique de base provenant du gouvernement du Québec
© Gouvernement du Québec, tous droits réservés

1:5 000

Municipalité de Saint-Jules











Nom de l'îlot déstructuré	Type	Superficie (ha)	Nombre de constructions possibles
StJu-01	avec morcellement	1.67	1
StJu-02	avec morcellement	17.47	10
StJu-03	avec morcellement	1.17	0
StJu-04	avec morcellement sans ajout de résidence	0.72	0
StJu-05	avec morcellement sans ajout de résidence	3.64	0
StJu-06	avec morcellement sans ajout de résidence	3.69	0
StJu-07	avec morcellement	0.28	0



Îlots déstructurés StJu-01 et TJ-04

-  Limite municipale
-  Périmètre d'urbanisation
- Îlots déstructurés**
-  îlot avec morcellement
-  îlot avec morcellement sans ajout de résidence
-  îlot sans morcellement
-  îlot sans morcellement et vacant

Unités d'évaluation

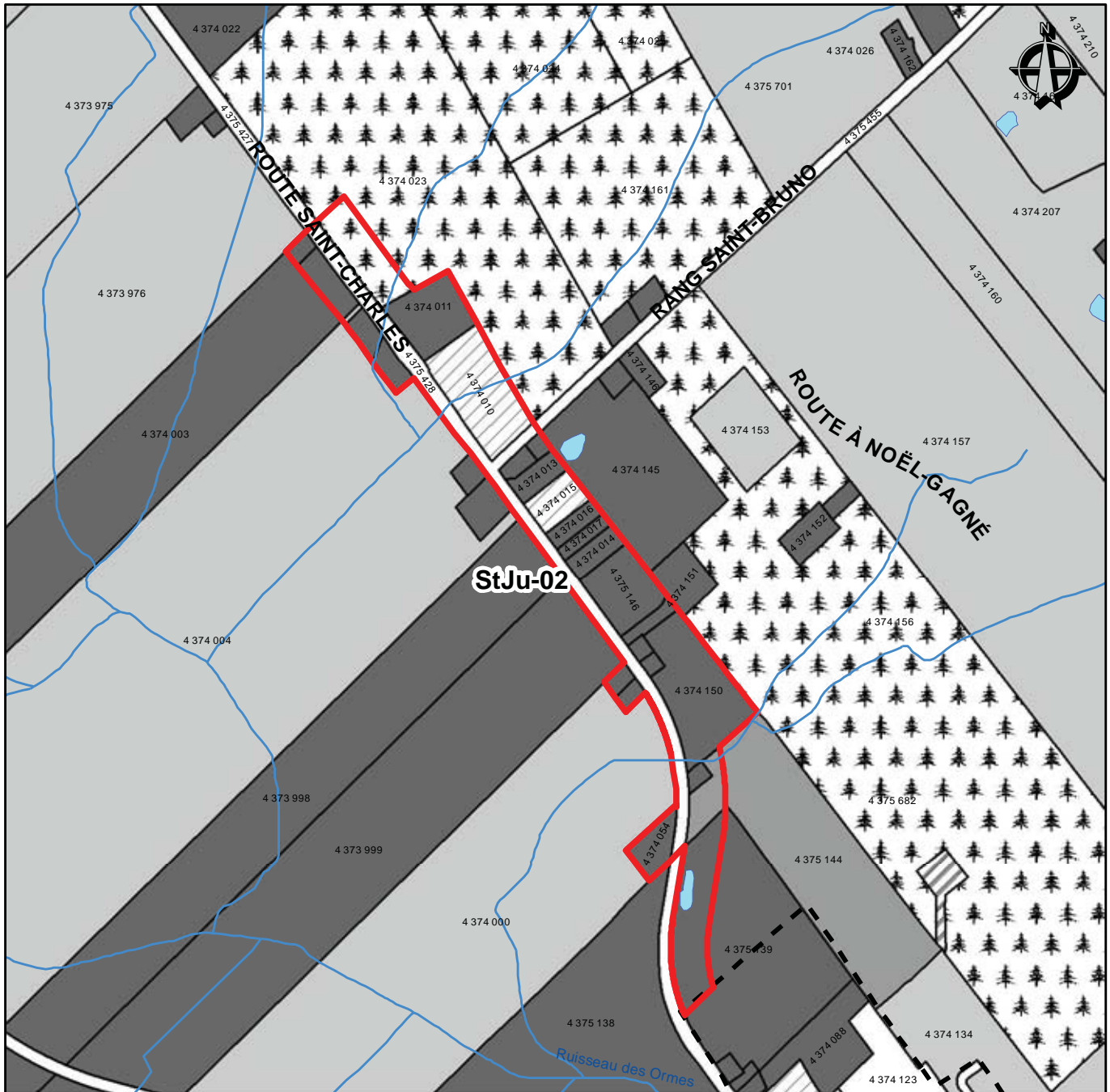
- | | |
|--|---|
|  Résidence ou immeuble résidentiel |  Industrie |
|  Chalet ou maison de villégiature |  Exploitation agricole |
|  Commerce et service |  Forêt |
|  Public, institutionnel, loisir et parc |  Mine et extraction |
|  Transport et communication |  Vacant |



Service de l'aménagement du territoire

Ce produit comporte de l'information géographique de base provenant du gouvernement du Québec
© Gouvernement du Québec, tous droits réservés

1:5 000



Îlot déstructuré StJu-02

- Limite municipale
- Périmètre d'urbanisation
- Îlots déstructurés**
- îlot avec morcellement
- îlot avec morcellement sans ajout de résidence
- îlot sans morcellement
- îlot sans morcellement et vacant

Unités d'évaluation

- | | |
|--|-----------------------|
| Résidence ou immeuble résidentiel | Industrie |
| Chalet ou maison de villégiature | Exploitation agricole |
| Commerce et service | Forêt |
| Public, institutionnel, loisir et parc | Mine et extraction |
| Transport et communication | Vacant |



Service de l'aménagement du territoire

Ce produit comporte de l'information géographique de base provenant du gouvernement du Québec
© Gouvernement du Québec, tous droits réservés











1:10 000



Îlot déstructuré StJu-03

-  Limite municipale
-  Périmètre d'urbanisation
- Îlots déstructurés**
-  Îlot avec morcellement
-  Îlot avec morcellement sans ajout de résidence
-  Îlot sans morcellement
-  Îlot sans morcellement et vacant

Unités d'évaluation

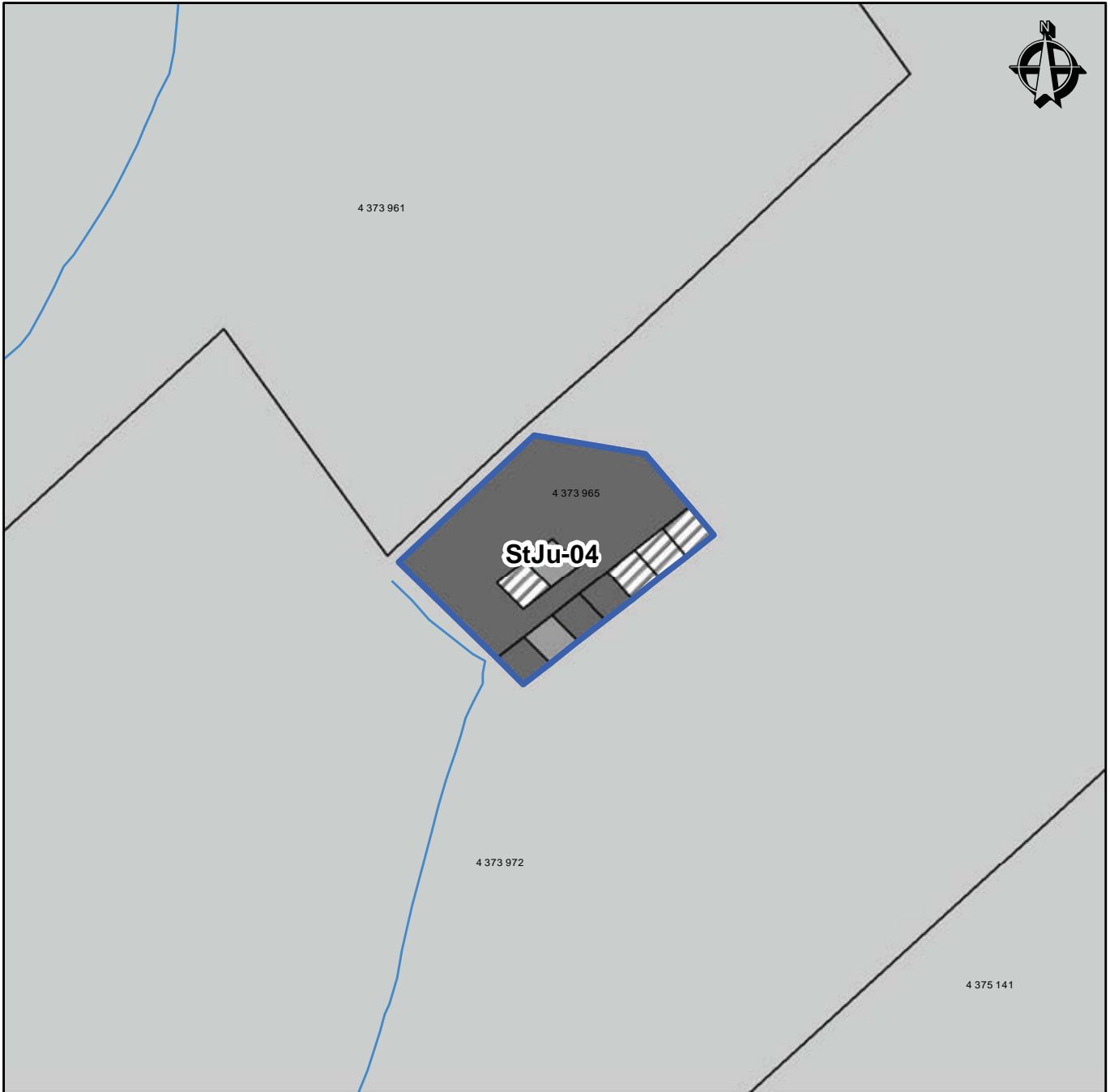
- | | |
|--|---|
|  Résidence ou immeuble résidentiel |  Industrie |
|  Chalet ou maison de villégiature |  Exploitation agricole |
|  Commerce et service |  Forêt |
|  Public, institutionnel, loisir et parc |  Mine et extraction |
|  Transport et communication |  Vacant |



Service de l'aménagement du territoire

Ce produit comporte de l'information géographique de base provenant du gouvernement du Québec
© Gouvernement du Québec, tous droits réservés

1:2 500



Îlot déstructuré StJu-04

- Limite municipale
- Périmètre d'urbanisation

Îlots déstructurés

- Îlot avec morcellement
- Îlot avec morcellement sans ajout de résidence
- Îlot sans morcellement
- Îlot sans morcellement et vacant

Unités d'évaluation

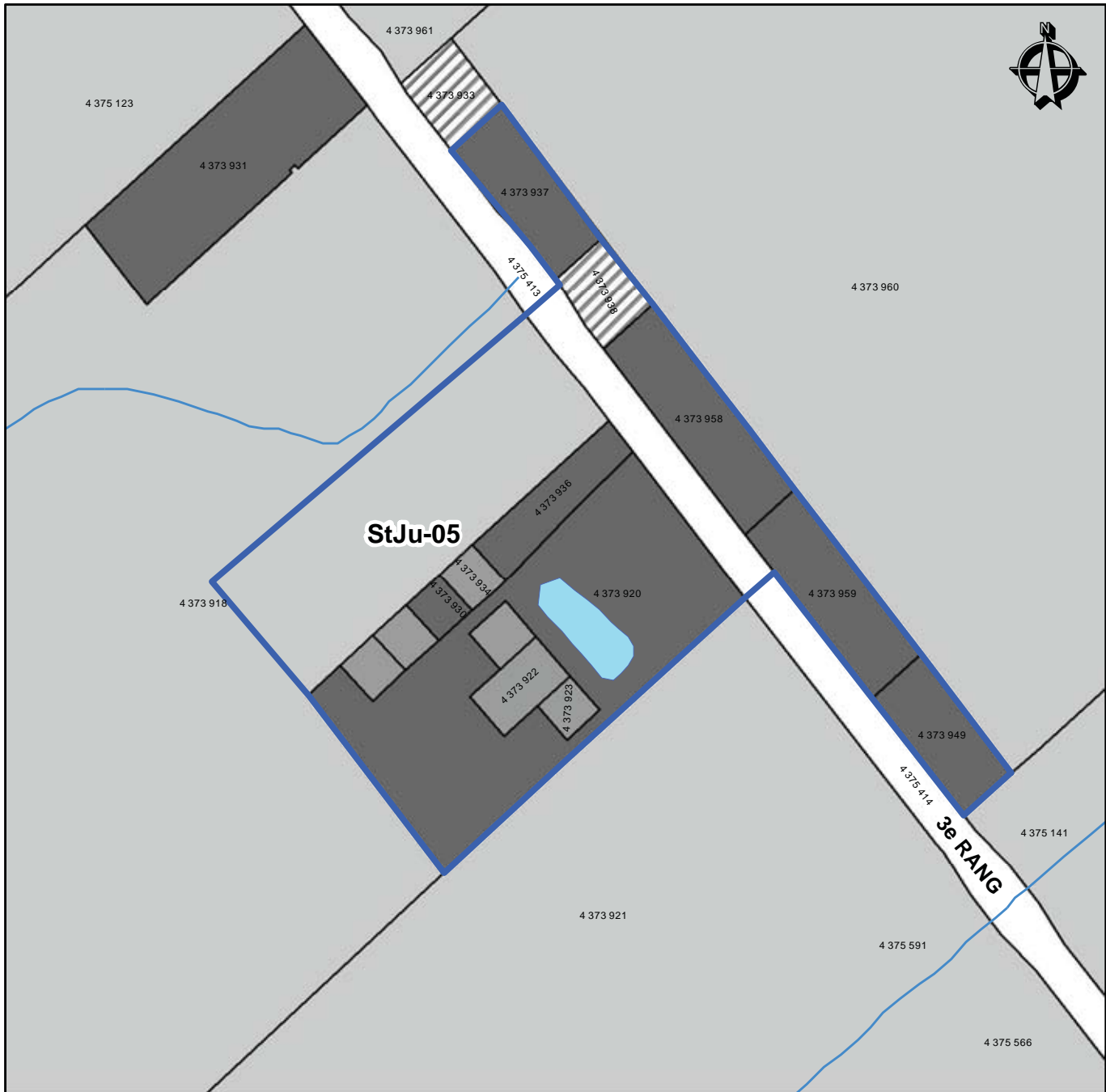
- | | |
|--|-----------------------|
| Résidence ou immeuble résidentiel | Industrie |
| Chalet ou maison de villégiature | Exploitation agricole |
| Commerce et service | Forêt |
| Public, institutionnel, loisir et parc | Mine et extraction |
| Transport et communication | Vacant |



Service de l'aménagement du territoire

Ce produit comporte de l'information géographique de base provenant du gouvernement du Québec
© Gouvernement du Québec, tous droits réservés

1:2 500



Îlot déstructuré StJu-05

- Limite municipale
- Périmètre d'urbanisation

Îlots déstructurés

- Îlot avec morcellement
- Îlot avec morcellement sans ajout de résidence
- Îlot sans morcellement
- Îlot sans morcellement et vacant

Unités d'évaluation

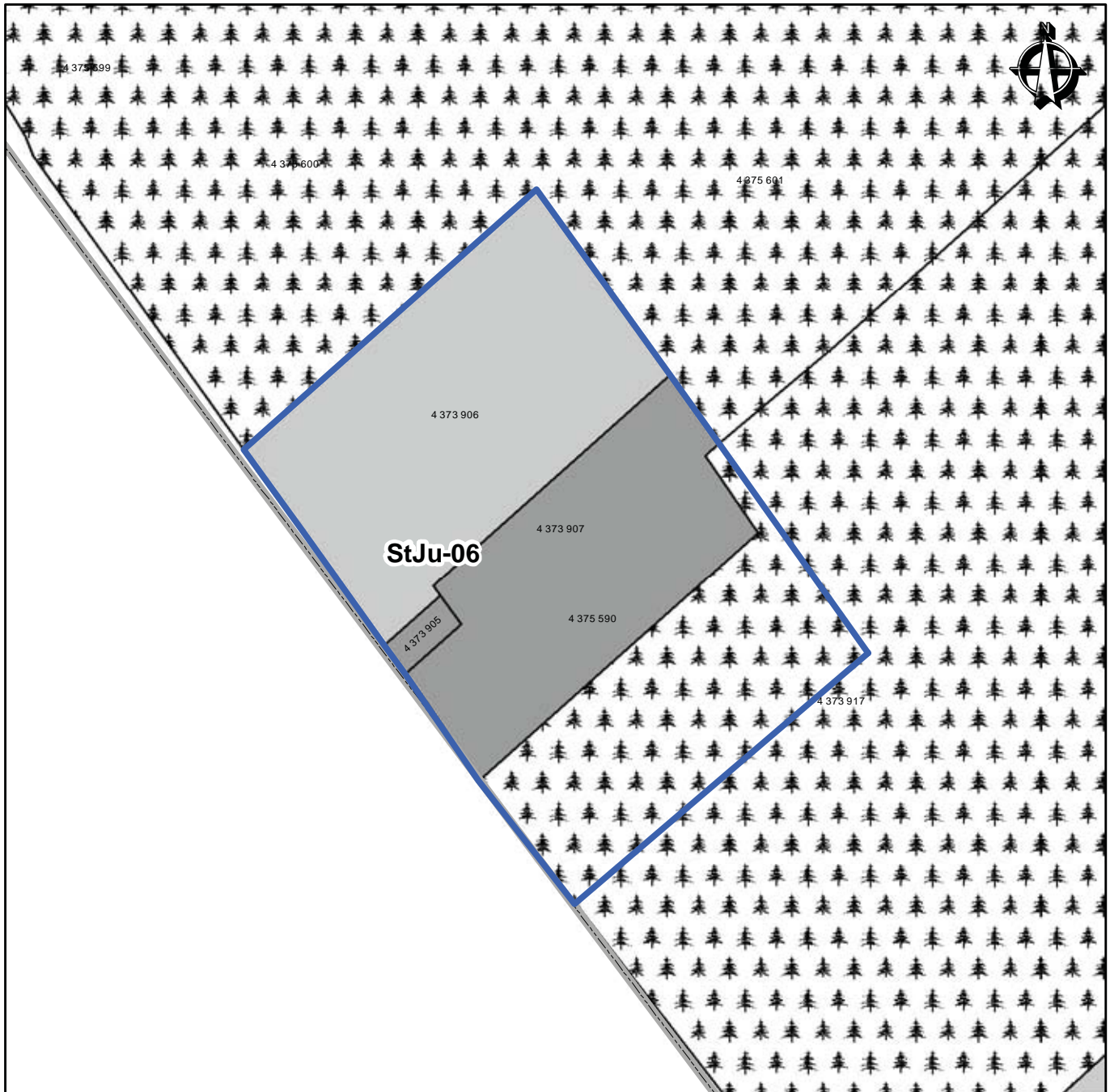
- | | |
|--|-----------------------|
| Résidence ou immeuble résidentiel | Industrie |
| Chalet ou maison de villégiature | Exploitation agricole |
| Commerce et service | Forêt |
| Public, institutionnel, loisir et parc | Mine et extraction |
| Transport et communication | Vacant |



Service de l'aménagement du territoire

Ce produit comporte de l'information géographique de base provenant du gouvernement du Québec
© Gouvernement du Québec, tous droits réservés

1:2 500



Îlot déstructuré StJu-06

- Limite municipale
- Périmètre d'urbanisation

Îlots déstructurés

- Îlot avec morcellement
- Îlot avec morcellement sans ajout de résidence
- Îlot sans morcellement
- Îlot sans morcellement et vacant

Unités d'évaluation

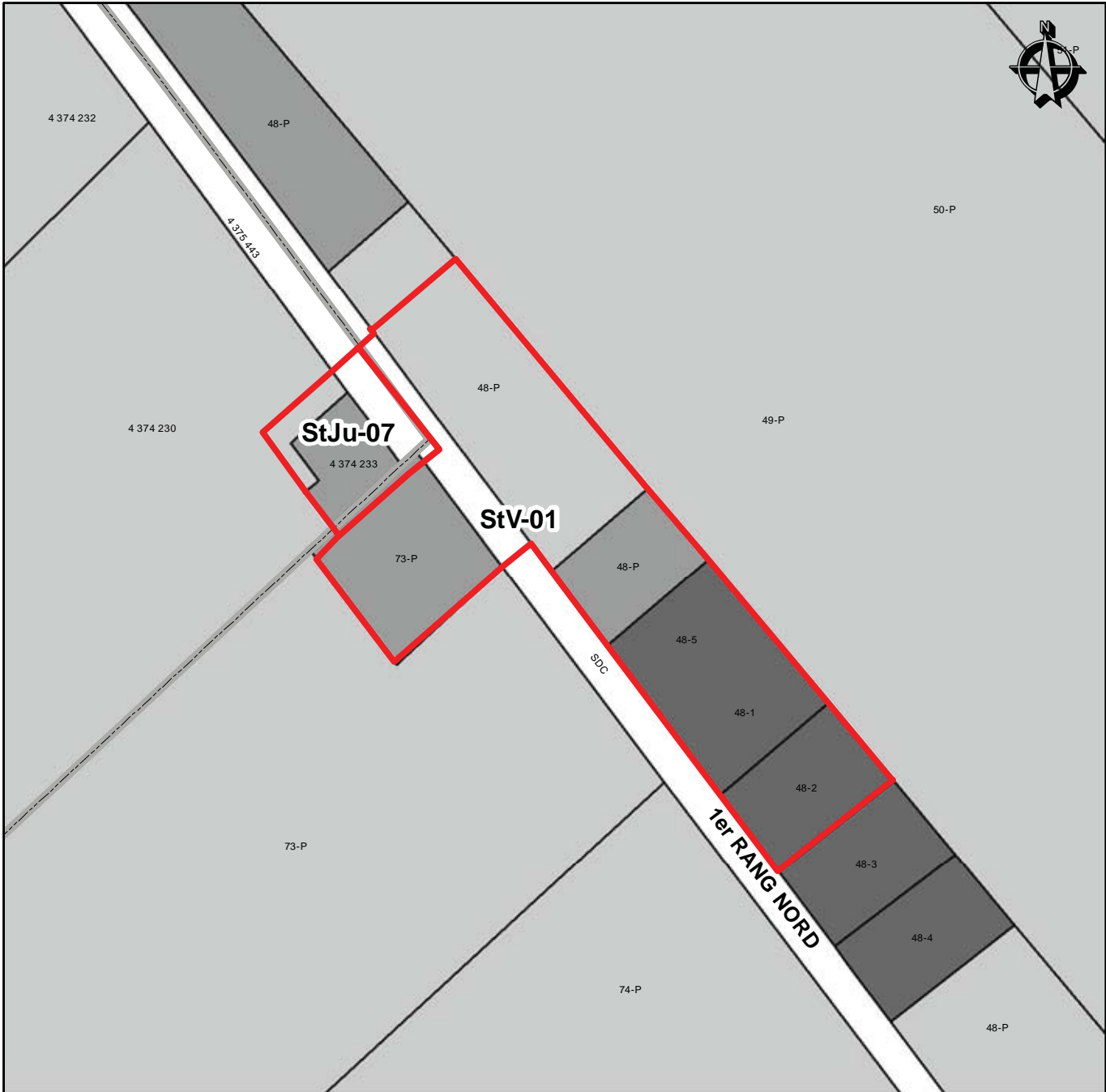
- | | |
|--|-----------------------|
| Résidence ou immeuble résidentiel | Industrie |
| Chalet ou maison de villégiature | Exploitation agricole |
| Commerce et service | Forêt |
| Public, institutionnel, loisir et parc | Mine et extraction |
| Transport et communication | Vacant |





Service de l'aménagement du territoire

Ce produit comporte de l'information géographique de base provenant du gouvernement du Québec
© Gouvernement du Québec, tous droits réservés





1:2 500













Îlots déstructurés StJu-07 et StV-01

-  Limite municipale
-  Périmètre d'urbanisation

Îlots déstructurés

-  îlot avec morcellement
-  îlot avec morcellement sans ajout de résidence
-  îlot sans morcellement
-  îlot sans morcellement et vacant

Unités d'évaluation

- | | |
|--|---|
|  Résidence ou immeuble résidentiel |  Industrie |
|  Chalet ou maison de villégiature |  Exploitation agricole |
|  Commerce et service |  Forêt |
|  Public, institutionnel, loisir et parc |  Mine et extraction |
|  Transport et communication |  Vacant |



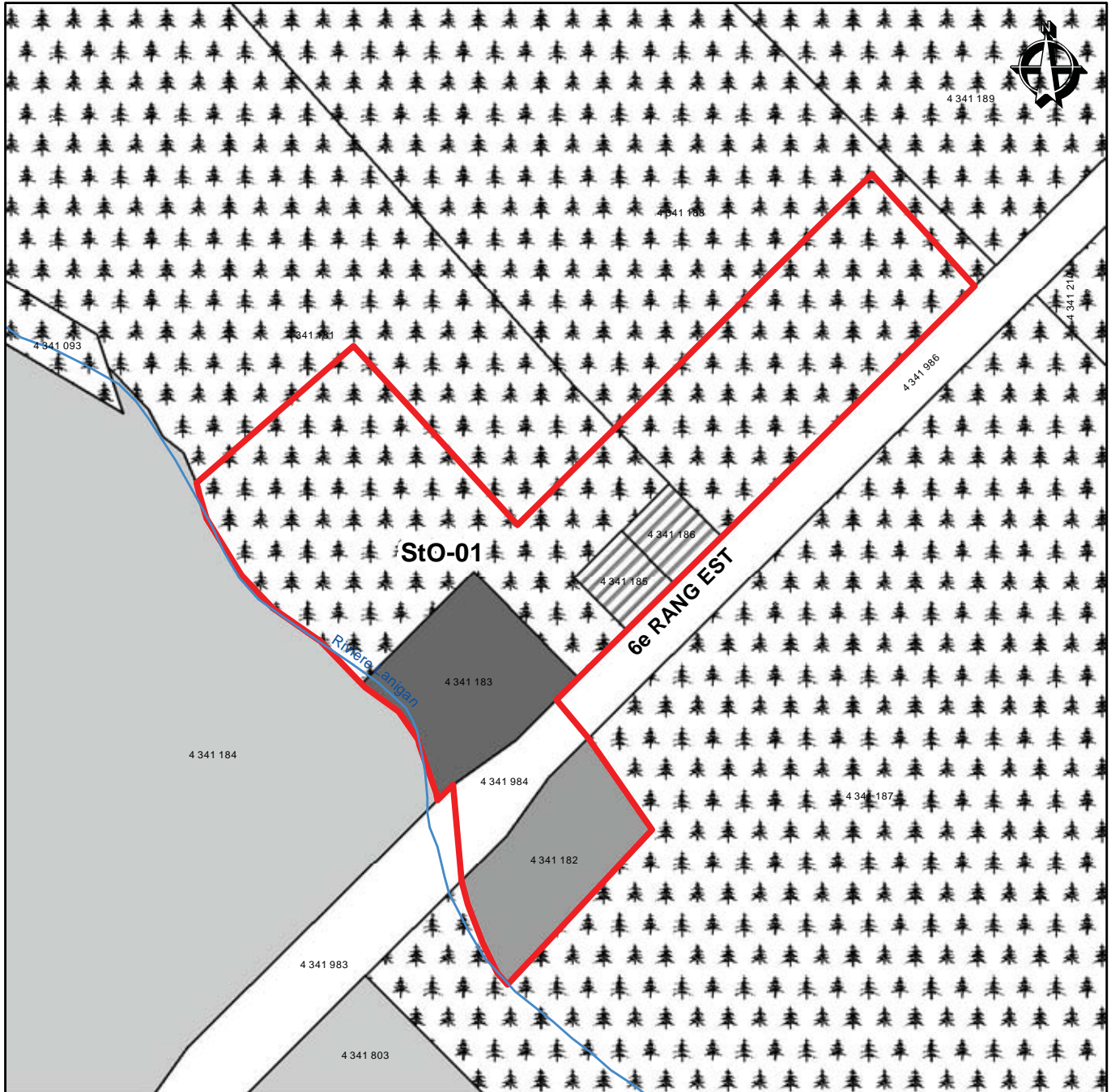
Service de l'aménagement du territoire

Ce produit comporte de l'information géographique de base provenant du gouvernement du Québec
© Gouvernement du Québec, tous droits réservés

1:2 500

Municipalité de Saint-Odilon-de-Cranbourne

Nom de l'îlot déstructuré	Type	Superficie (ha)	Nombre de constructions possibles
StO-01	avec morcellement	3.30	5
StO-02	avec morcellement	1.77	1
StO-03	avec morcellement sans ajout de résidence	3.72	0
StO-04	avec morcellement	9.28	3
StO-05	avec morcellement	2.40	2
StO-06	avec morcellement	1.34	1
StO-07	avec morcellement	1.61	0
StO-08	avec morcellement	13.77	12



Îlot déstructuré StO-01

- Limite municipale
- Périmètre d'urbanisation
- Îlots déstructurés**
- Îlot avec morcellement
- Îlot avec morcellement sans ajout de résidence
- Îlot sans morcellement
- Îlot sans morcellement et vacant

Unités d'évaluation

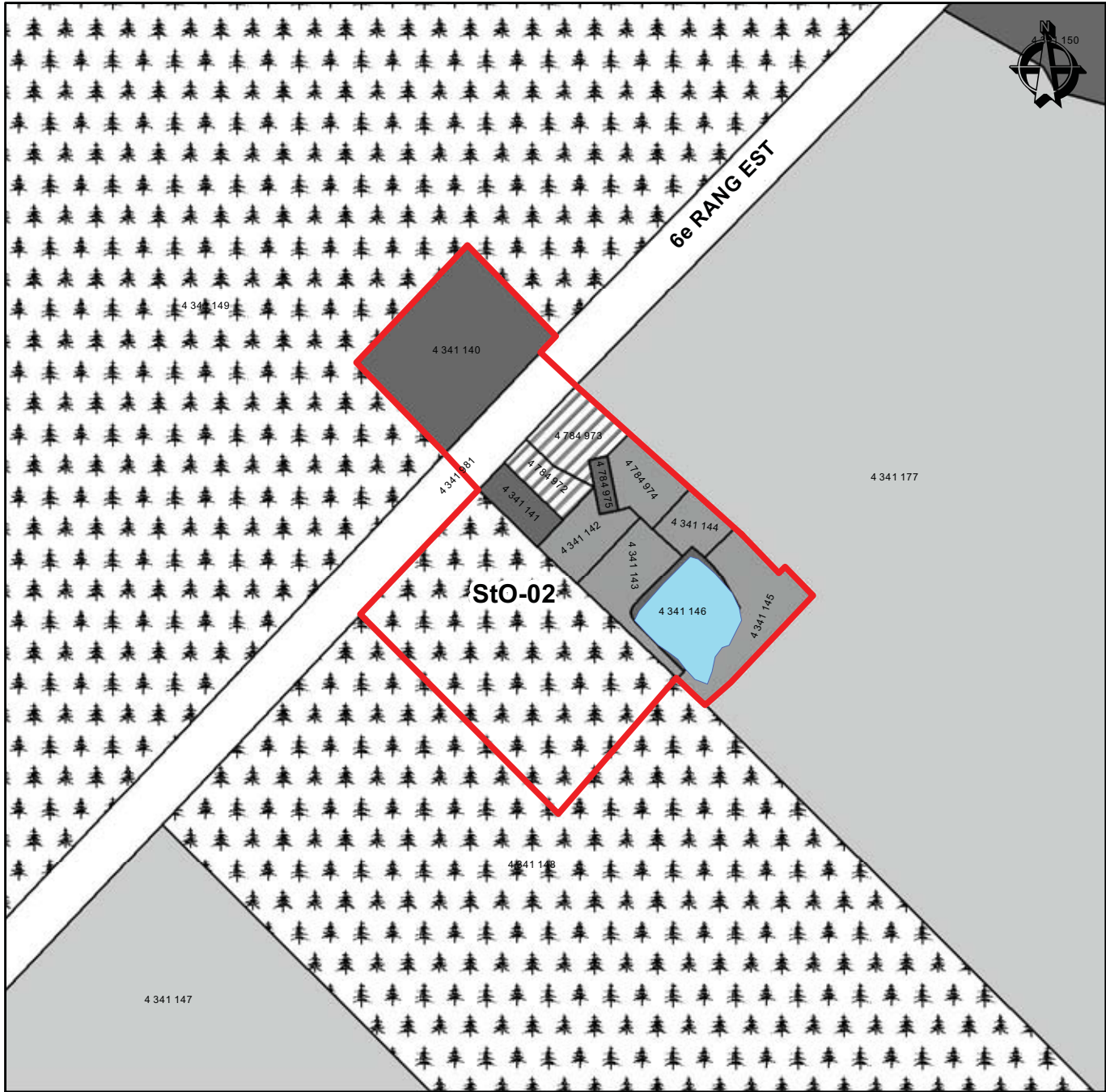
- Résidence ou immeuble résidentiel
- Chalet ou maison de villégiature
- Commerce et service
- Public, institutionnel, loisir et parc
- Transport et communication
- Industrie
- Exploitation agricole
- Forêt
- Mine et extraction
- Vacant



Service de l'aménagement du territoire

Ce produit comporte de l'information géographique de base provenant du gouvernement du Québec
© Gouvernement du Québec, tous droits réservés

1:2 500



Îlot déstructuré StO-02

- Limite municipale
- Périmètre d'urbanisation

Îlots déstructurés

- Îlot avec morcellement
- Îlot avec morcellement sans ajout de résidence
- Îlot sans morcellement
- Îlot sans morcellement et vacant

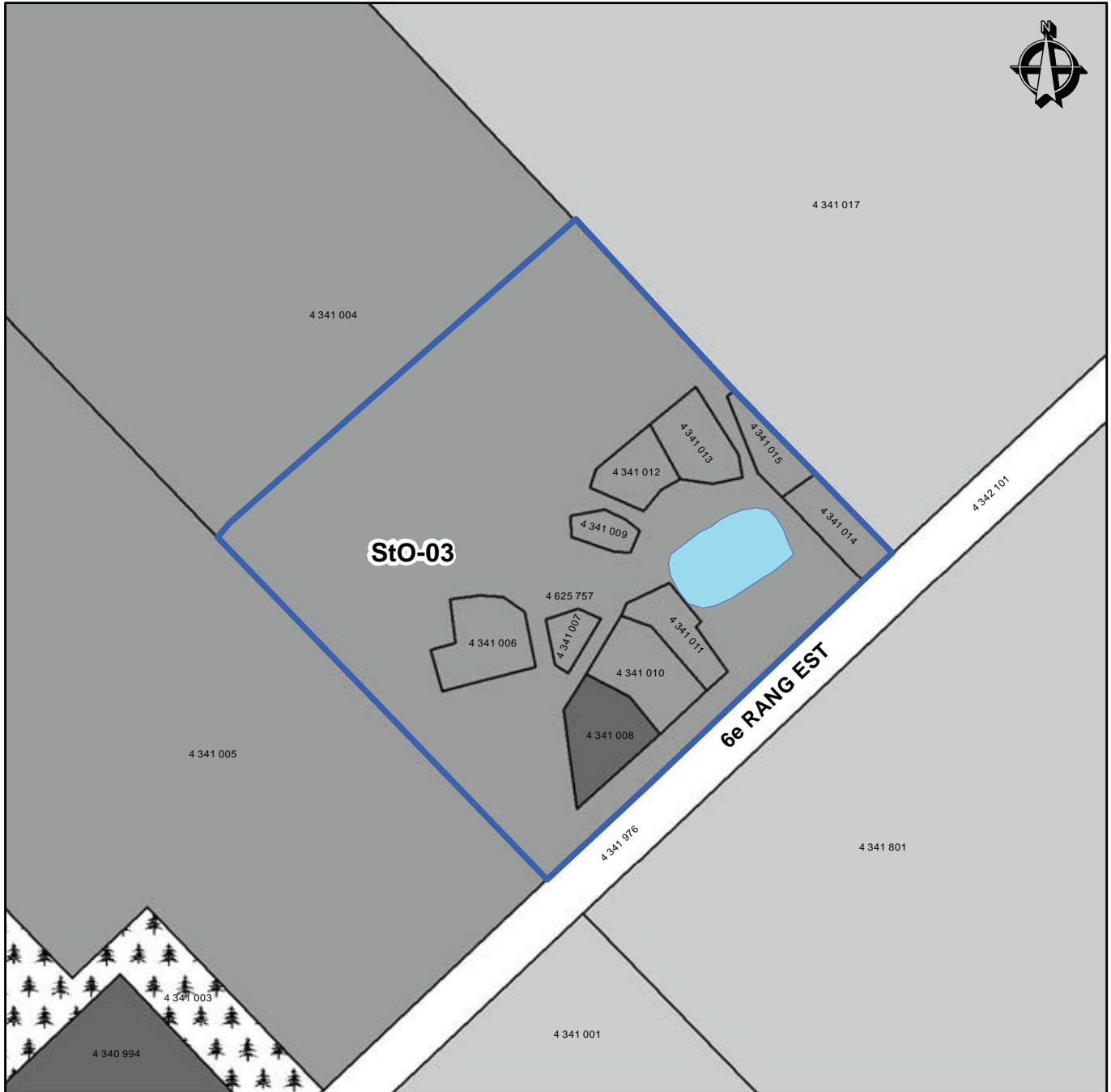
Unités d'évaluation

- | | |
|--|-----------------------|
| Résidence ou immeuble résidentiel | Industrie |
| Chalet ou maison de villégiature | Exploitation agricole |
| Commerce et service | Forêt |
| Public, institutionnel, loisir et parc | Mine et extraction |
| Transport et communication | Vacant |



Service de l'aménagement du territoire
 Ce produit comporte de l'information géographique de base provenant du gouvernement du Québec
 © Gouvernement du Québec, tous droits réservés

1:2 500



Îlot déstructuré StO-03

- Limite municipale
- Périmètre d'urbanisation

Îlots déstructurés

- îlot avec morcellement
- îlot avec morcellement sans ajout de résidence
- îlot sans morcellement
- îlot sans morcellement et vacant

Unités d'évaluation

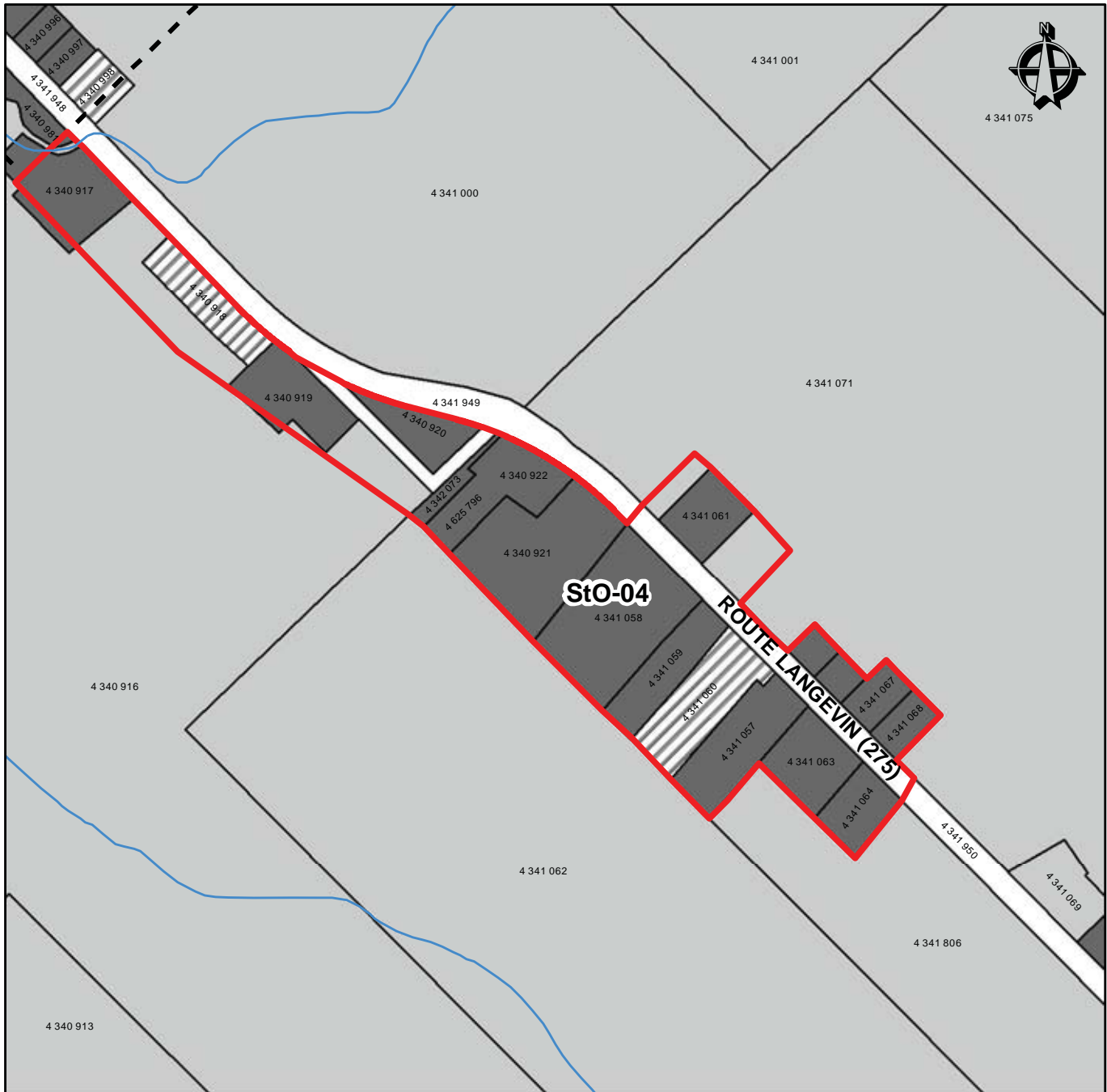
- | | |
|--|-----------------------|
| Résidence ou immeuble résidentiel | Industrie |
| Chalet ou maison de villégiature | Exploitation agricole |
| Commerce et service | Forêt |
| Public, institutionnel, loisir et parc | Mine et extraction |
| Transport et communication | Vacant |



Service de l'aménagement du territoire

Ce produit comporte de l'information géographique de base provenant du gouvernement du Québec
© Gouvernement du Québec, tous droits réservés

1:2 500



Îlot déstructuré StO-04

- Limite municipale
- Périmètre d'urbanisation

Îlots déstructurés

- Îlot avec morcellement
- Îlot avec morcellement sans ajout de résidence
- Îlot sans morcellement
- Îlot sans morcellement et vacant

Unités d'évaluation

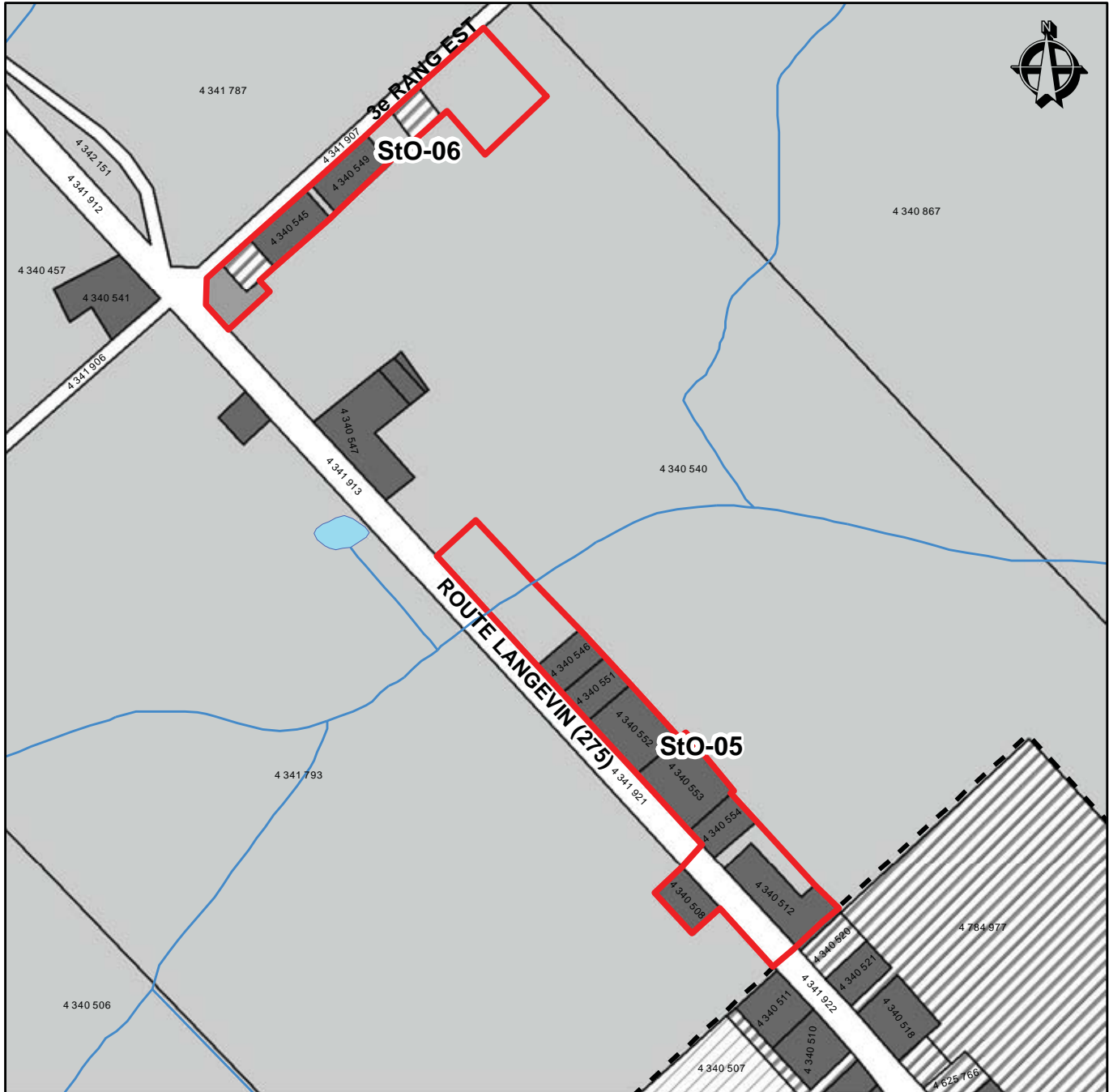
- | | |
|--|-----------------------|
| Résidence ou immeuble résidentiel | Industrie |
| Chalet ou maison de villégiature | Exploitation agricole |
| Commerce et service | Forêt |
| Public, institutionnel, loisir et parc | Mine et extraction |
| Transport et communication | Vacant |



Service de l'aménagement du territoire

Ce produit comporte de l'information géographique de base provenant du gouvernement du Québec
© Gouvernement du Québec, tous droits réservés

1:5 000



Îlots déstructurés StO-05 et StO-06

- Limite municipale
- Périmètre d'urbanisation

Îlots déstructurés

- Îlot avec morcellement
- Îlot avec morcellement sans ajout de résidence
- Îlot sans morcellement
- Îlot sans morcellement et vacant

Unités d'évaluation

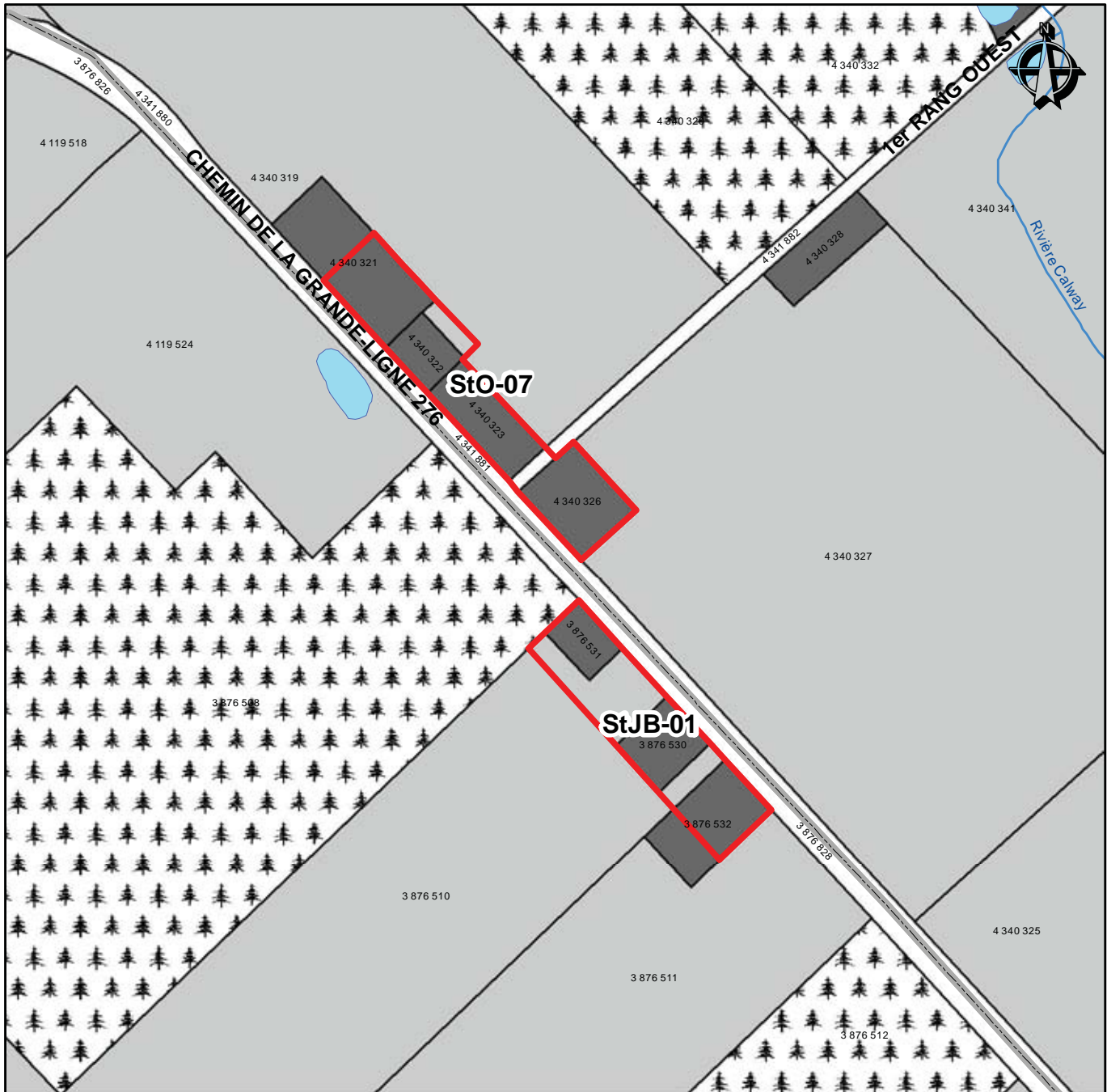
- | | |
|--|-----------------------|
| Résidence ou immeuble résidentiel | Industrie |
| Chalet ou maison de villégiature | Exploitation agricole |
| Commerce et service | Forêt |
| Public, institutionnel, loisir et parc | Mine et extraction |
| Transport et communication | Vacant |



Service de l'aménagement du territoire

Ce produit comporte de l'information géographique de base provenant du gouvernement du Québec
© Gouvernement du Québec, tous droits réservés

1:5 000



Îlots déstructurés StJB-01 et StO-07

- Limite municipale
- Périmètre d'urbanisation

Îlots déstructurés

- Îlot avec morcellement
- Îlot avec morcellement sans ajout de résidence
- Îlot sans morcellement
- Îlot sans morcellement et vacant

Unités d'évaluation

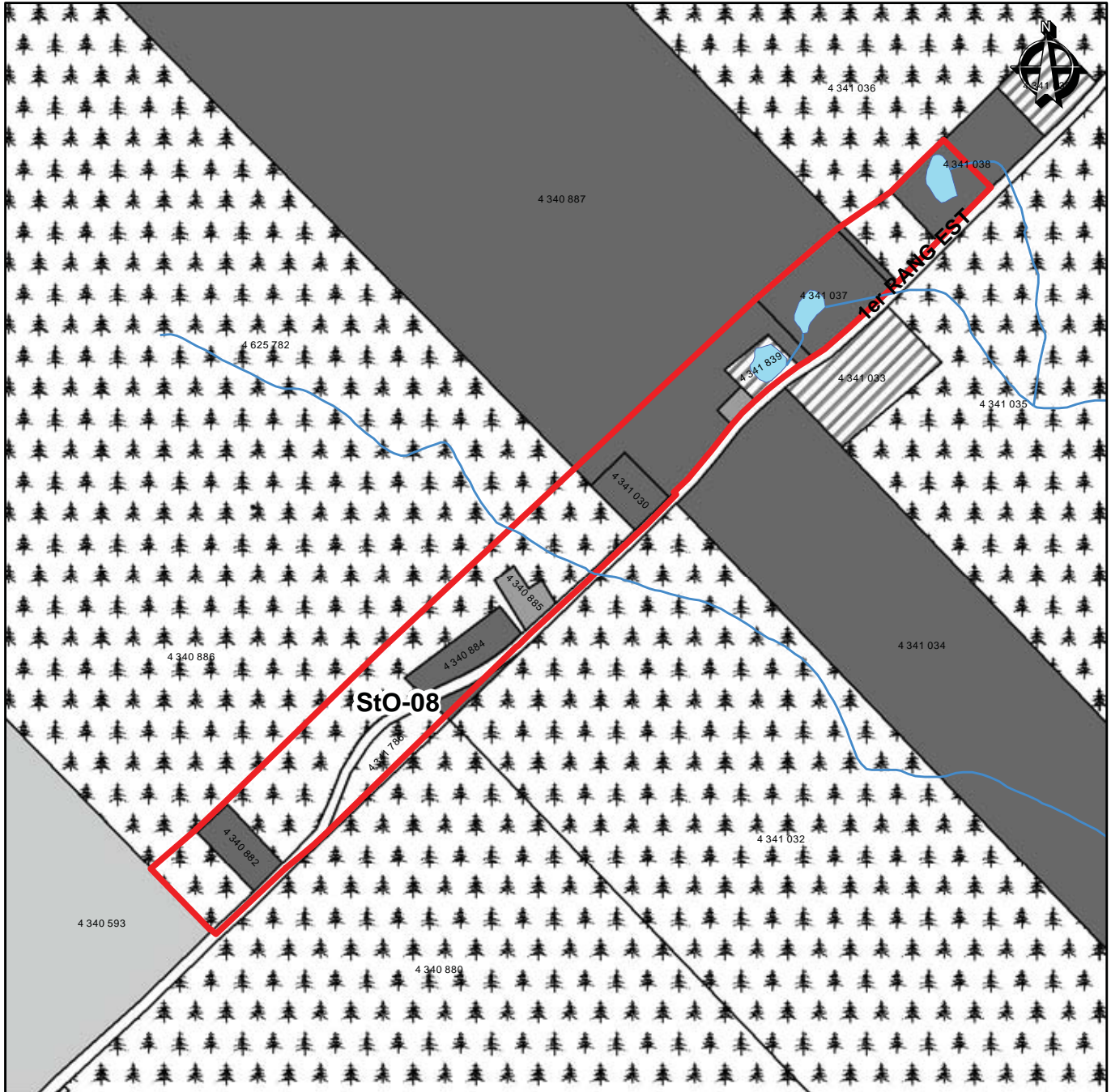
- | | |
|--|-----------------------|
| Résidence ou immeuble résidentiel | Industrie |
| Chalet ou maison de villégiature | Exploitation agricole |
| Commerce et service | Forêt |
| Public, institutionnel, loisir et parc | Mine et extraction |
| Transport et communication | Vacant |



Service de l'aménagement du territoire

Ce produit comporte de l'information géographique de base provenant du gouvernement du Québec
© Gouvernement du Québec, tous droits réservés

1:5 000



Îlot déstructuré StO-08

- Limite municipale
- Périmètre d'urbanisation

Îlots déstructurés

- Îlot avec morcellement
- Îlot avec morcellement sans ajout de résidence
- Îlot sans morcellement
- Îlot sans morcellement et vacant

Unités d'évaluation

- | | |
|--|-----------------------|
| Résidence ou immeuble résidentiel | Industrie |
| Chalet ou maison de villégiature | Exploitation agricole |
| Commerce et service | Forêt |
| Public, institutionnel, loisir et parc | Mine et extraction |
| Transport et communication | Vacant |



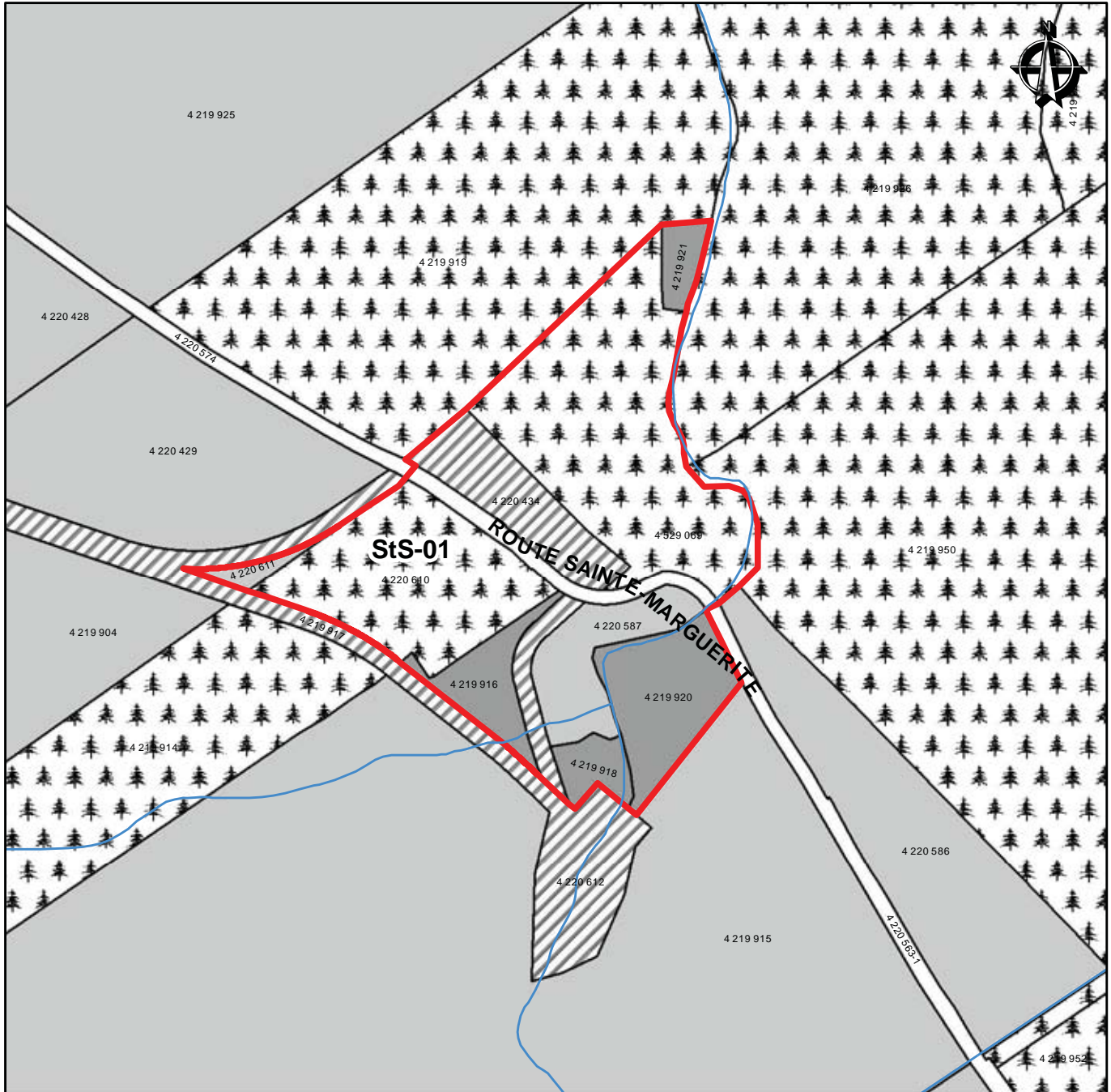
Service de l'aménagement du territoire

Ce produit comporte de l'information géographique de base provenant du gouvernement du Québec
© Gouvernement du Québec, tous droits réservés

1:7 500

Municipalité de Saint-Séverin

Nom de l'îlot déstructuré	Type	Superficie (ha)	Nombre de constructions possibles
StS-01	avec morcellement	9.77	9
StS-02	avec morcellement	8.48	11
StS-03	avec morcellement	14.78	13
StS-04	sans morcellement	10.10	8
StS-05	avec morcellement	6.05	0
StS-06	avec morcellement	2.69	0
StS-07	sans morcellement et vacant	7.43	2



Îlot déstructuré StS-01

- Limite municipale
- Périmètre d'urbanisation

Îlots déstructurés

- Îlot avec morcellement
- Îlot avec morcellement sans ajout de résidence
- Îlot sans morcellement
- Îlot sans morcellement et vacant

Unités d'évaluation

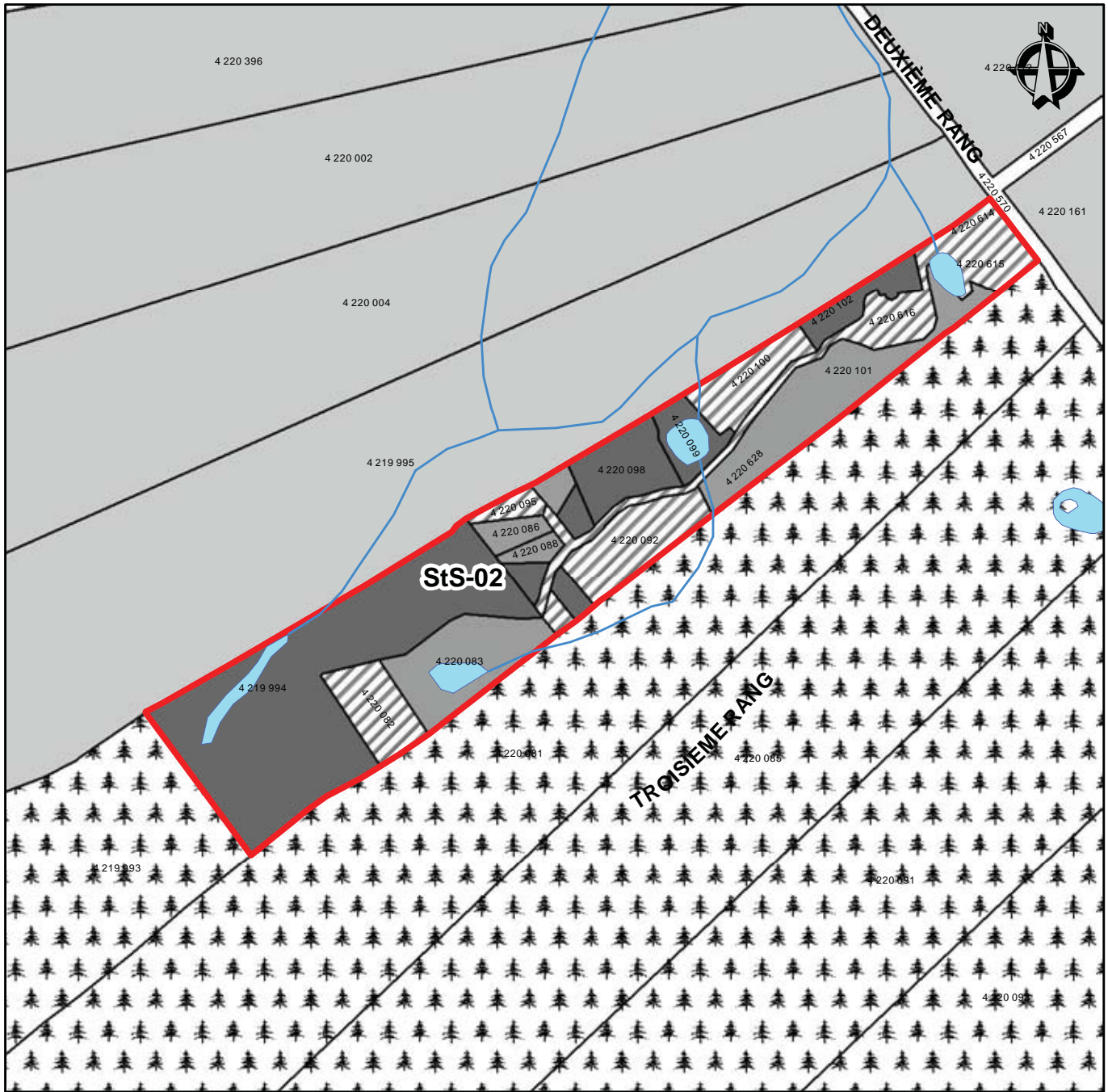
- | | |
|--|-----------------------|
| Résidence ou immeuble résidentiel | Industrie |
| Chalet ou maison de villégiature | Exploitation agricole |
| Commerce et service | Forêt |
| Public, institutionnel, loisir et parc | Mine et extraction |
| Transport et communication | Vacant |



Service de l'aménagement du territoire

Ce produit comporte de l'information géographique de base provenant du gouvernement du Québec
© Gouvernement du Québec, tous droits réservés

1:5 000



Îlot déstructuré StS-02

- Limite municipale
- Périmètre d'urbanisation
- Îlots déstructurés**
- îlot avec morcellement
- îlot avec morcellement sans ajout de résidence
- îlot sans morcellement
- îlot sans morcellement et vacant

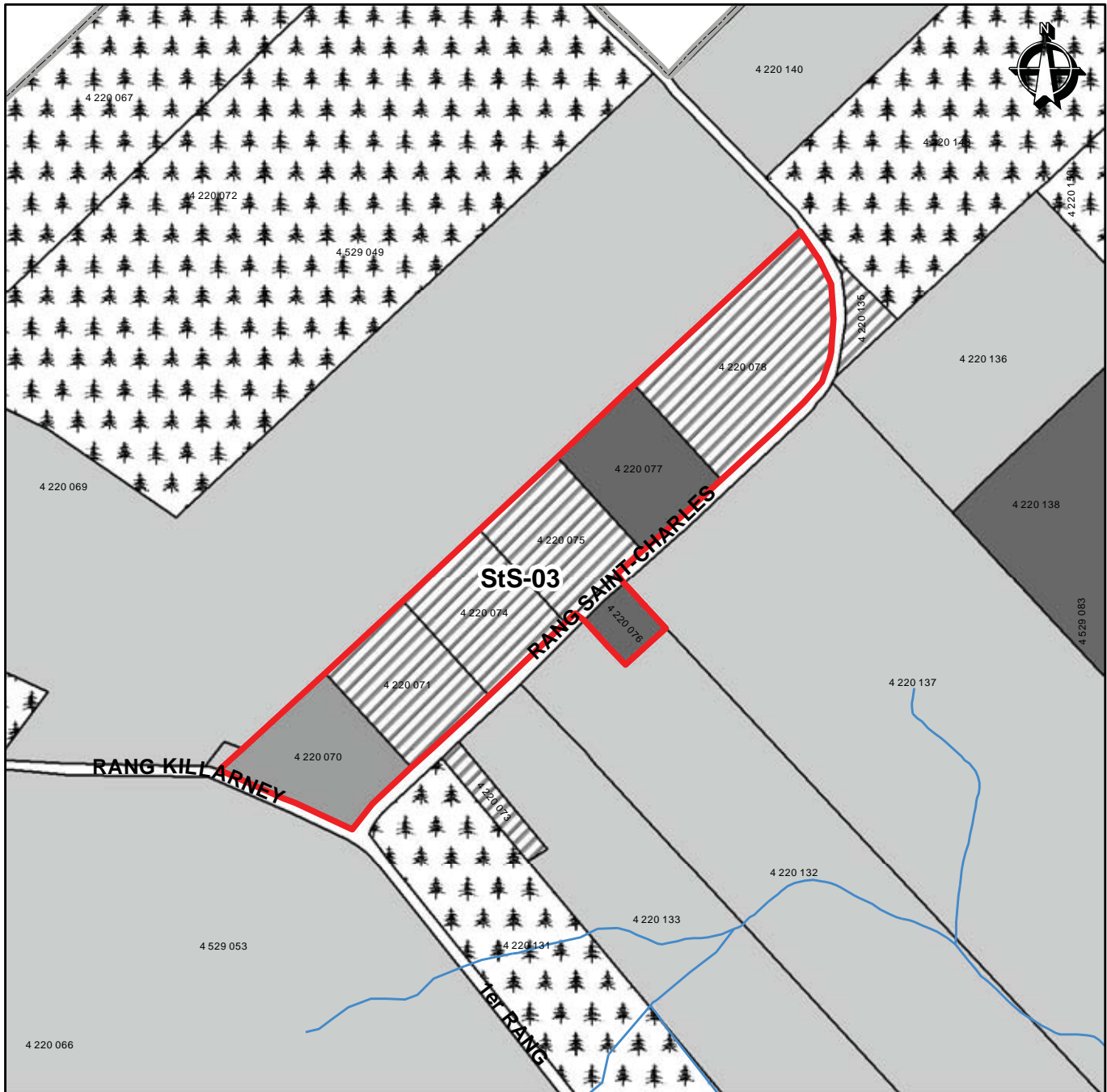
Unités d'évaluation

- Résidence ou immeuble résidentiel
- Chalet ou maison de villégiature
- Commerce et service
- Public, institutionnel, loisir et parc
- Transport et communication
- Industrie
- Exploitation agricole
- Forêt
- Mine et extraction
- Vacant





Service de l'aménagement du territoire
 Ce produit comporte de l'information géographique de base provenant du gouvernement du Québec
 © Gouvernement du Québec, tous droits réservés





1:5 000













Îlot déstructuré StS-03

-  Limite municipale
-  Périmètre d'urbanisation

Îlots déstructurés

-  Îlot avec morcellement
-  Îlot avec morcellement sans ajout de résidence
-  Îlot sans morcellement
-  Îlot sans morcellement et vacant

Unités d'évaluation

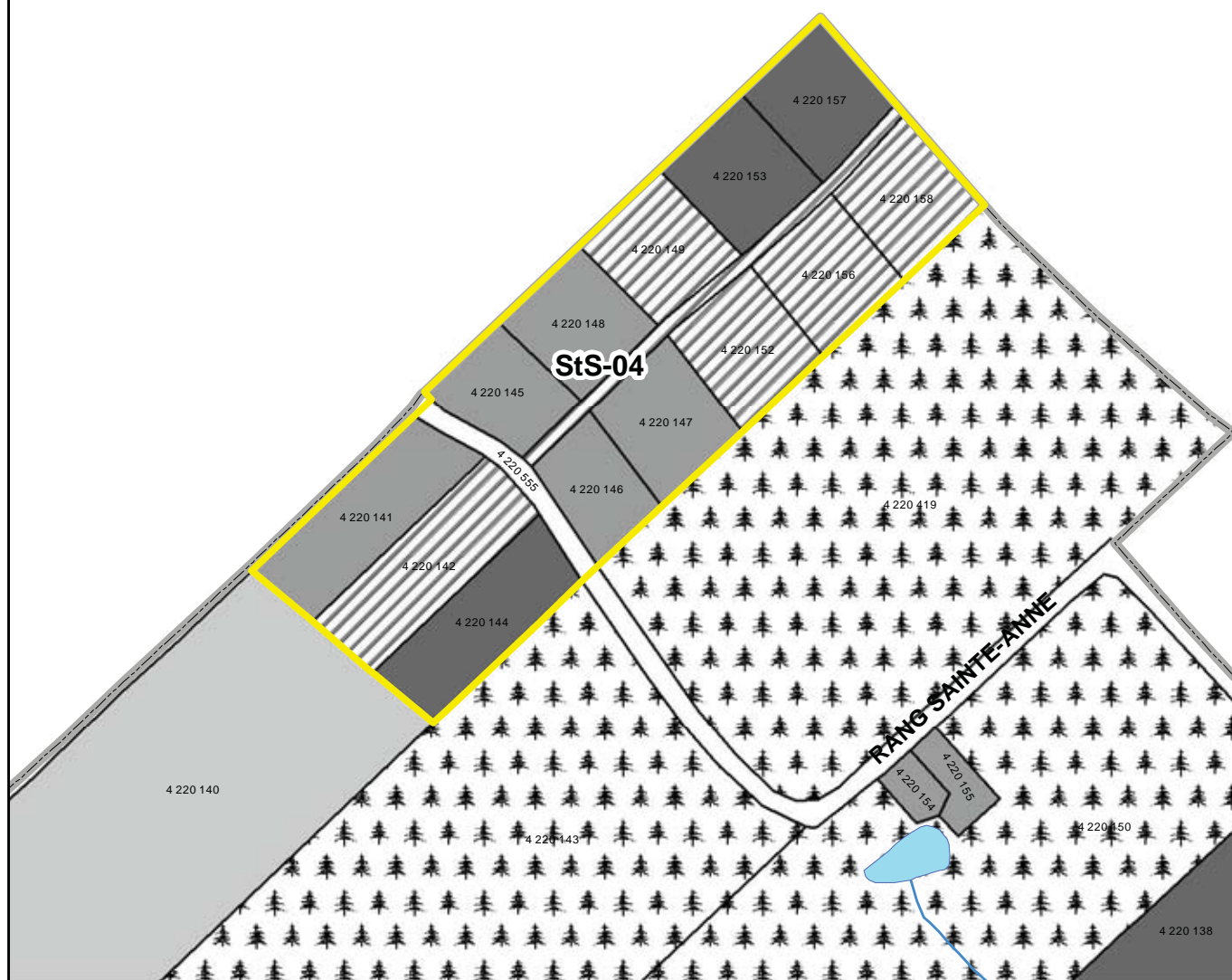
- | | |
|--|---|
|  Résidence ou immeuble résidentiel |  Industrie |
|  Chalet ou maison de villégiature |  Exploitation agricole |
|  Commerce et service |  Forêt |
|  Public, institutionnel, loisir et parc |  Mine et extraction |
|  Transport et communication |  Vacant |



Service de l'aménagement du territoire

Ce produit comporte de l'information géographique de base provenant du gouvernement du Québec
© Gouvernement du Québec, tous droits réservés

1:7 500



Îlot déstructuré StS-04

- Limite municipale
- Périmètre d'urbanisation
- Îlots déstructurés**
- Îlot avec morcellement
- Îlot avec morcellement sans ajout de résidence
- Îlot sans morcellement
- Îlot sans morcellement et vacant

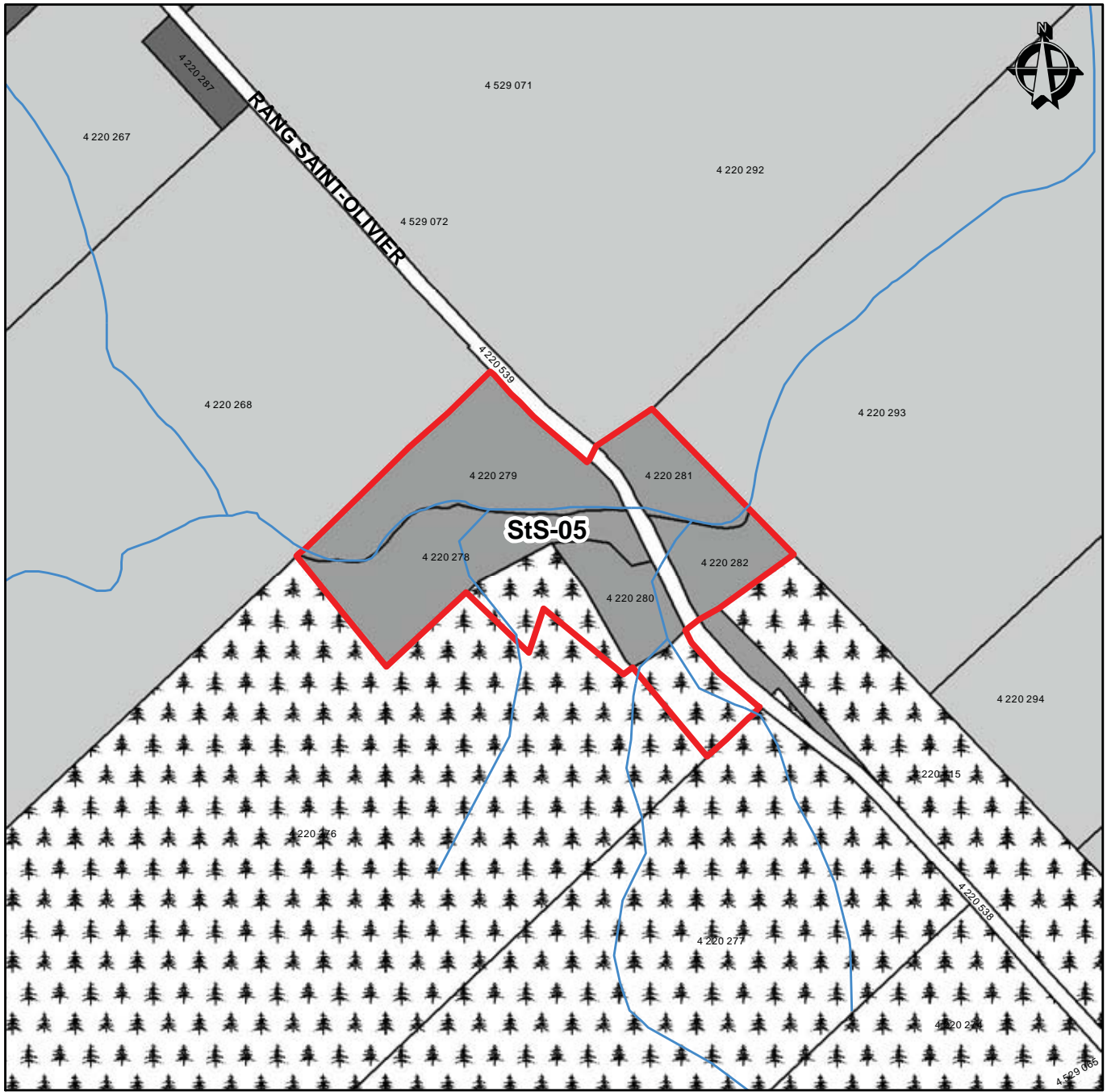
Unités d'évaluation

- | | |
|--|-----------------------|
| Résidence ou immeuble résidentiel | Industrie |
| Chalet ou maison de villégiature | Exploitation agricole |
| Commerce et service | Forêt |
| Public, institutionnel, loisir et parc | Mine et extraction |
| Transport et communication | Vacant |



Service de l'aménagement du territoire
 Ce produit comporte de l'information géographique de base provenant du gouvernement du Québec
 © Gouvernement du Québec, tous droits réservés











1:5 000



Îlot déstructuré StS-05

-  Limite municipale
-  Périmètre d'urbanisation
- Îlots déstructurés**
-  Îlot avec morcellement
-  Îlot avec morcellement sans ajout de résidence
-  Îlot sans morcellement
-  Îlot sans morcellement et vacant

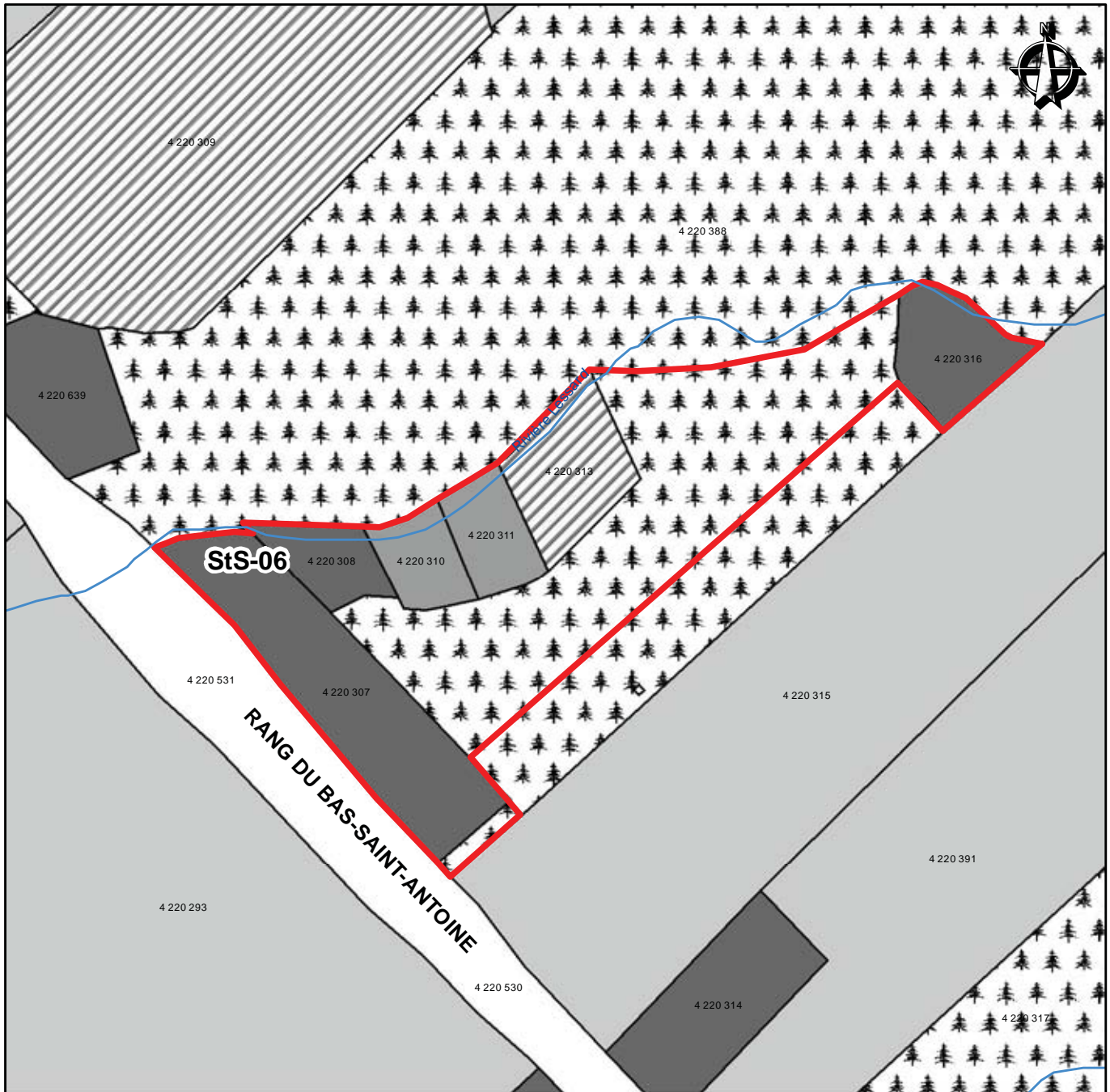
Unités d'évaluation

- | | |
|--|---|
|  Résidence ou immeuble résidentiel |  Industrie |
|  Chalet ou maison de villégiature |  Exploitation agricole |
|  Commerce et service |  Forêt |
|  Public, institutionnel, loisir et parc |  Mine et extraction |
|  Transport et communication |  Vacant |



Service de l'aménagement du territoire
 Ce produit comporte de l'information géographique de base provenant du gouvernement du Québec
 © Gouvernement du Québec, tous droits réservés

1:5 000



Îlot déstructuré StS-06

- Limite municipale
- Périmètre d'urbanisation

Îlots déstructurés

- Îlot avec morcellement
- Îlot avec morcellement sans ajout de résidence
- Îlot sans morcellement
- Îlot sans morcellement et vacant

Unités d'évaluation

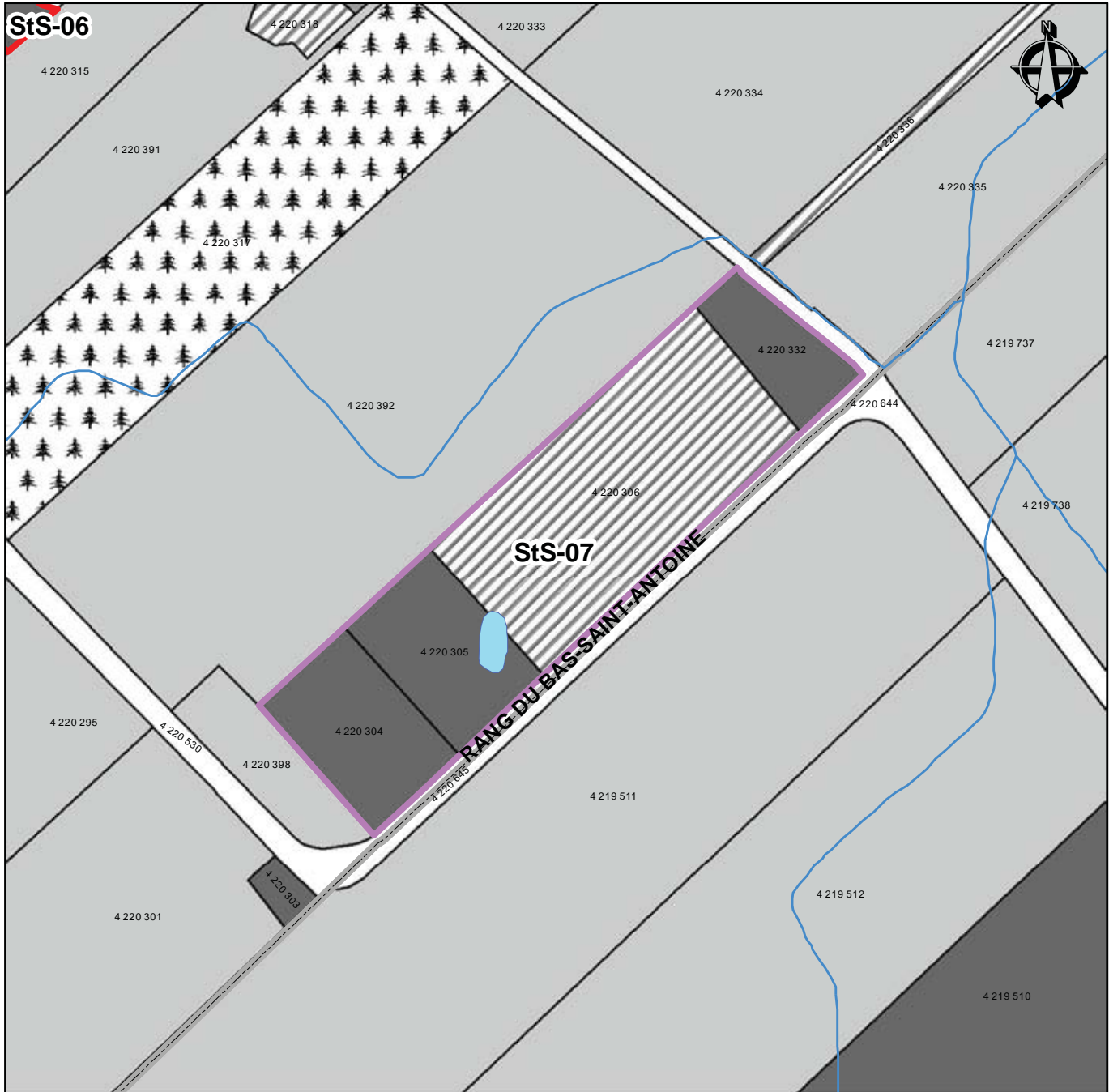
- | | |
|--|-----------------------|
| Résidence ou immeuble résidentiel | Industrie |
| Chalet ou maison de villégiature | Exploitation agricole |
| Commerce et service | Forêt |
| Public, institutionnel, loisir et parc | Mine et extraction |
| Transport et communication | Vacant |



Service de l'aménagement du territoire

Ce produit comporte de l'information géographique de base provenant du gouvernement du Québec
© Gouvernement du Québec, tous droits réservés

1:2 500



Îlot déstructuré StS-07

- Limite municipale
- Périmètre d'urbanisation

Îlots déstructurés

- Îlot avec morcellement
- Îlot avec morcellement sans ajout de résidence
- Îlot sans morcellement
- Îlot sans morcellement et vacant

Unités d'évaluation

- | | |
|--|-----------------------|
| Résidence ou immeuble résidentiel | Industrie |
| Chalet ou maison de villégiature | Exploitation agricole |
| Commerce et service | Forêt |
| Public, institutionnel, loisir et parc | Mine et extraction |
| Transport et communication | Vacant |



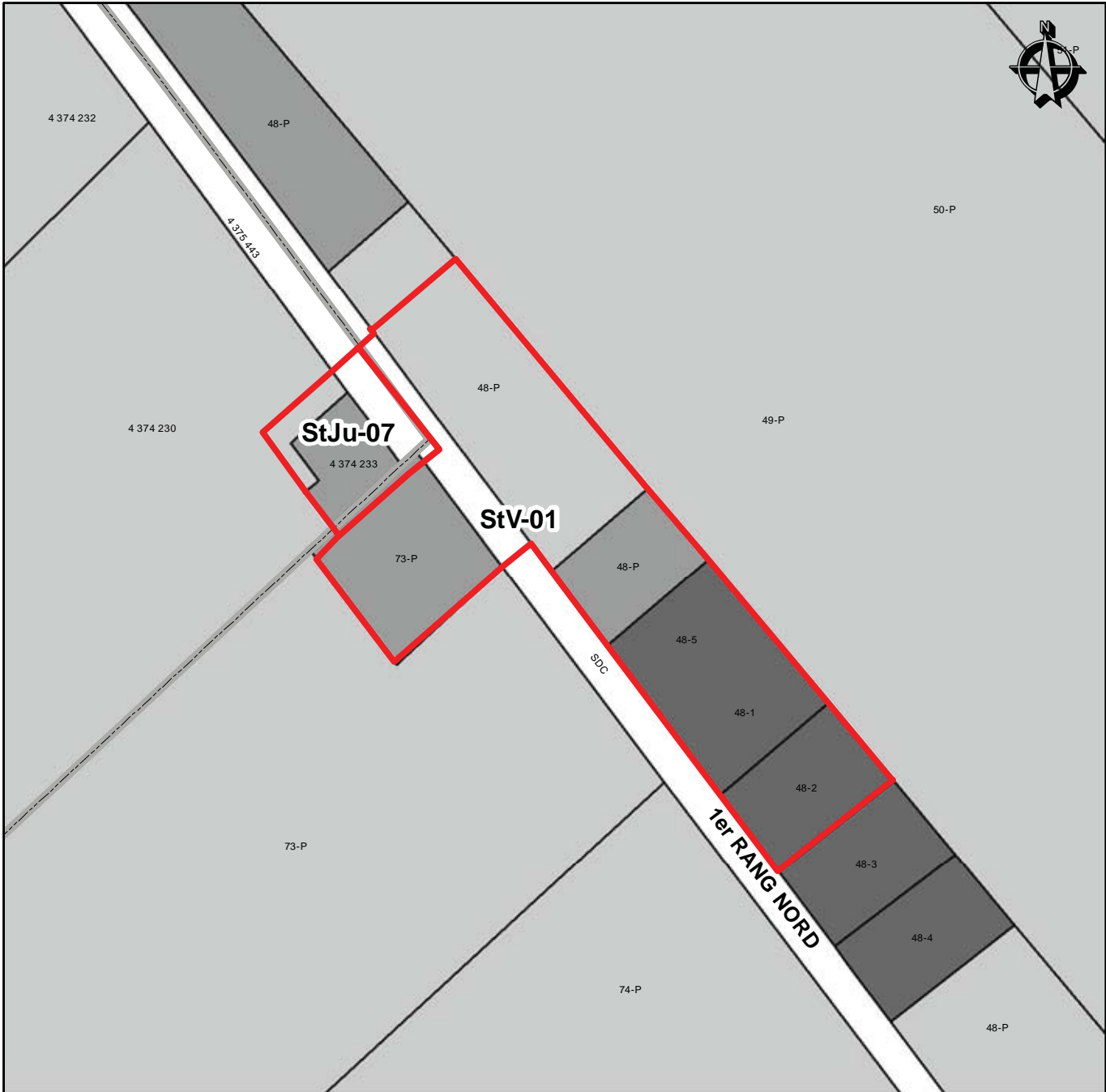
Service de l'aménagement du territoire

Ce produit comporte de l'information géographique de base provenant du gouvernement du Québec
© Gouvernement du Québec, tous droits réservés

1:5 000

Municipalité de Saint-Victor

Nom de l'îlot déstructuré	Type	Superficie (ha)	Nombre de constructions possibles
StV-01	avec morcellement	1.89	1
StV-02	avec morcellement	1.34	0
StV-03	avec morcellement	4.97	1
StV-04	avec morcellement	4.75	3
StV-05	avec morcellement	6.56	0
StV-06	avec morcellement	1.77	2
StV-07	avec morcellement	1.92	0
StV-08	avec morcellement	2.94	3
StV-09	avec morcellement	5.16	4
StV-10	avec morcellement	5.86	2
StV-11	avec morcellement	17.57	16
StV-12	avec morcellement	2.68	3
StV-13	avec morcellement	4.62	2
StV-14	avec morcellement	2.28	1



Îlots déstructurés StJu-07 et StV-01

- Limite municipale
- Périmètre d'urbanisation

Îlots déstructurés

- Îlot avec morcellement
- Îlot avec morcellement sans ajout de résidence
- Îlot sans morcellement
- Îlot sans morcellement et vacant

Unités d'évaluation

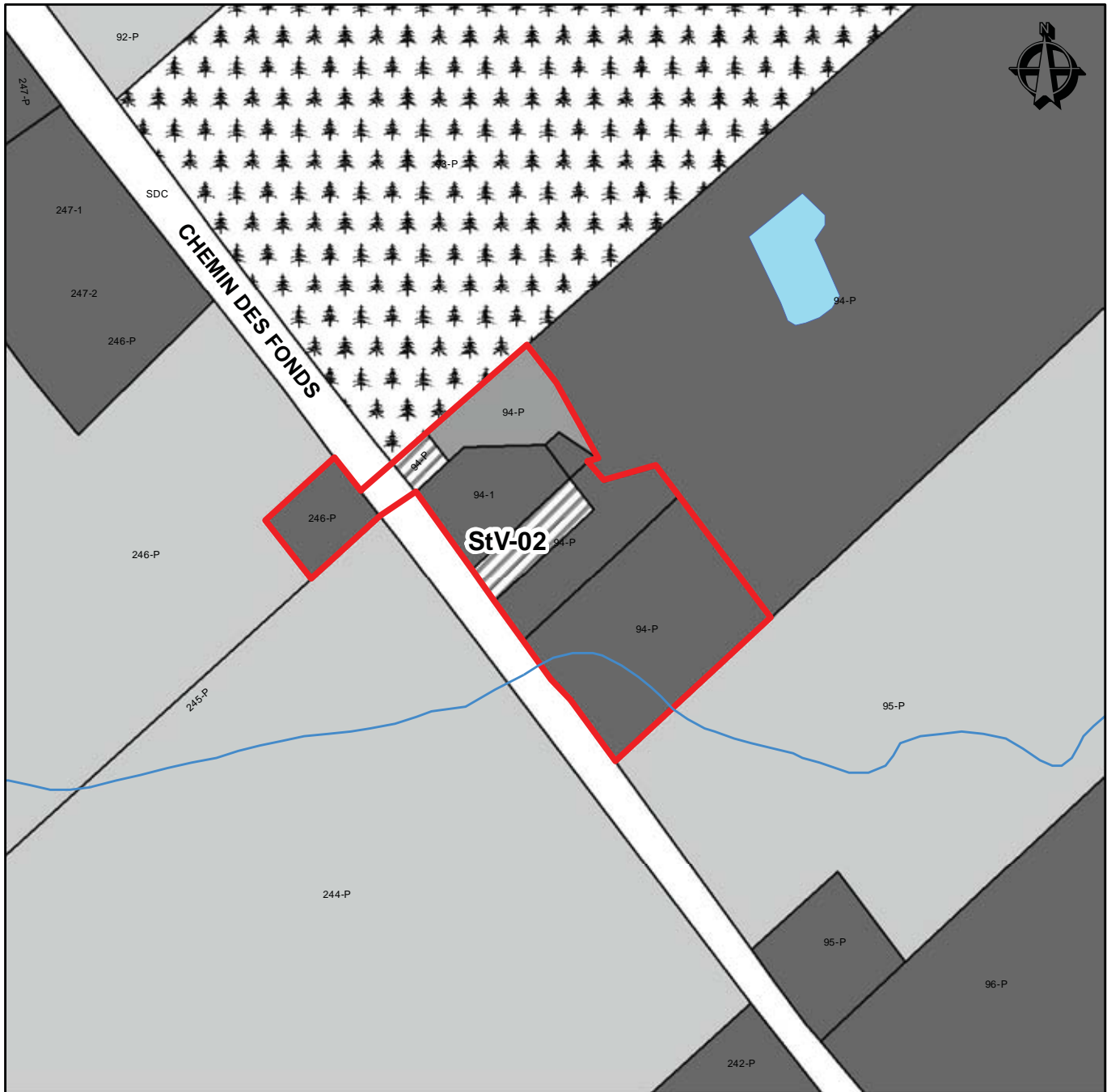
- | | |
|--|-----------------------|
| Résidence ou immeuble résidentiel | Industrie |
| Chalet ou maison de villégiature | Exploitation agricole |
| Commerce et service | Forêt |
| Public, institutionnel, loisir et parc | Mine et extraction |
| Transport et communication | Vacant |



Service de l'aménagement du territoire

Ce produit comporte de l'information géographique de base provenant du gouvernement du Québec
© Gouvernement du Québec, tous droits réservés











1:2 500



Îlot déstructuré StV-02

-  Limite municipale
-  Périmètre d'urbanisation
- Îlots déstructurés**
-  Îlot avec morcellement
-  Îlot avec morcellement sans ajout de résidence
-  Îlot sans morcellement
-  Îlot sans morcellement et vacant

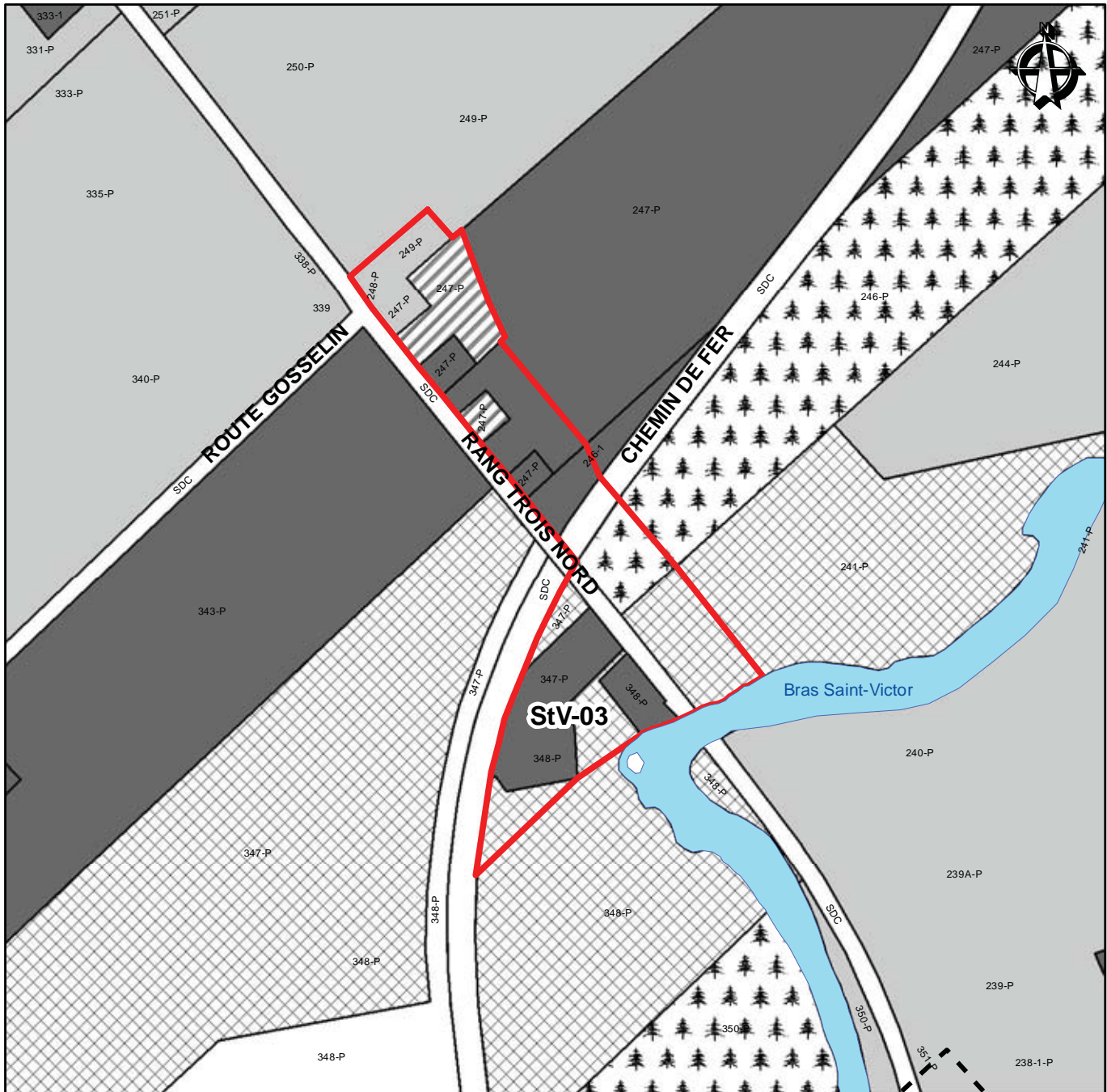
Unités d'évaluation

- | | |
|--|---|
|  Résidence ou immeuble résidentiel |  Industrie |
|  Chalet ou maison de villégiature |  Exploitation agricole |
|  Commerce et service |  Forêt |
|  Public, institutionnel, loisir et parc |  Mine et extraction |
|  Transport et communication |  Vacant |





Service de l'aménagement du territoire
 Ce produit comporte de l'information géographique de base provenant du gouvernement du Québec
 © Gouvernement du Québec, tous droits réservés





1:2 500













Îlot déstructuré StV-03

-  Limite municipale
-  Périmètre d'urbanisation

Îlots déstructurés

-  îlot avec morcellement
-  îlot avec morcellement sans ajout de résidence
-  îlot sans morcellement
-  îlot sans morcellement et vacant

Unités d'évaluation

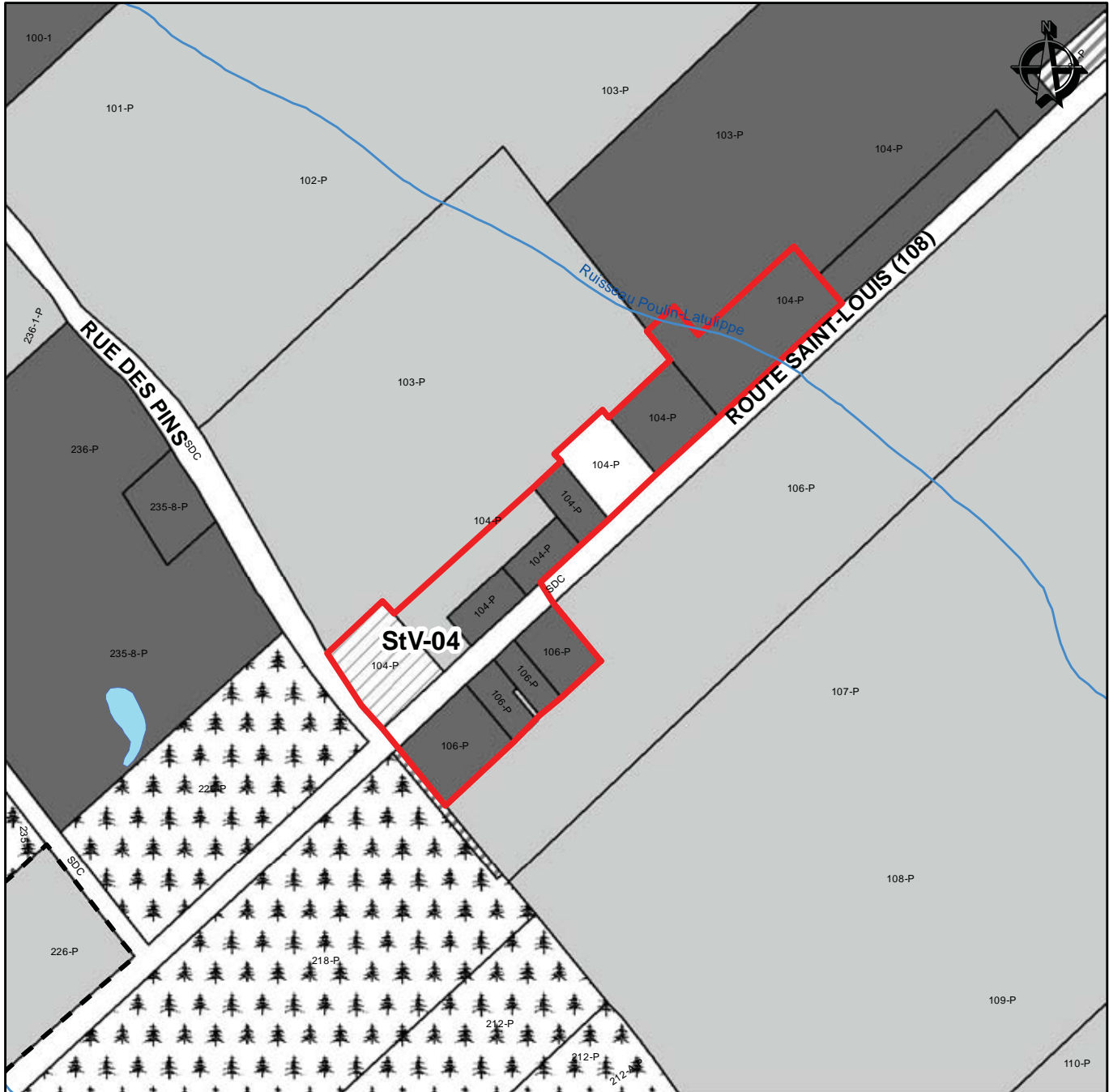
- | | |
|--|---|
|  Résidence ou immeuble résidentiel |  Industrie |
|  Chalet ou maison de villégiature |  Exploitation agricole |
|  Commerce et service |  Forêt |
|  Public, institutionnel, loisir et parc |  Mine et extraction |
|  Transport et communication |  Vacant |



Service de l'aménagement du territoire

Ce produit comporte de l'information géographique de base provenant du gouvernement du Québec
© Gouvernement du Québec, tous droits réservés











1:5 000



Îlot déstructuré StV-04

-  Limite municipale
-  Périmètre d'urbanisation
- Îlots déstructurés**
-  îlot avec morcellement
-  îlot avec morcellement sans ajout de résidence
-  îlot sans morcellement
-  îlot sans morcellement et vacant

Unités d'évaluation

- | | |
|--|---|
|  Résidence ou immeuble résidentiel |  Industrie |
|  Chalet ou maison de villégiature |  Exploitation agricole |
|  Commerce et service |  Forêt |
|  Public, institutionnel, loisir et parc |  Mine et extraction |
|  Transport et communication |  Vacant |



Service de l'aménagement du territoire

Ce produit comporte de l'information géographique de base provenant du gouvernement du Québec
© Gouvernement du Québec, tous droits réservés











1:5 000



Îlot déstructuré StV-05

-  Limite municipale
-  Périmètre d'urbanisation
- Îlots déstructurés**
-  îlot avec morcellement
-  îlot avec morcellement sans ajout de résidence
-  îlot sans morcellement
-  îlot sans morcellement et vacant

Unités d'évaluation

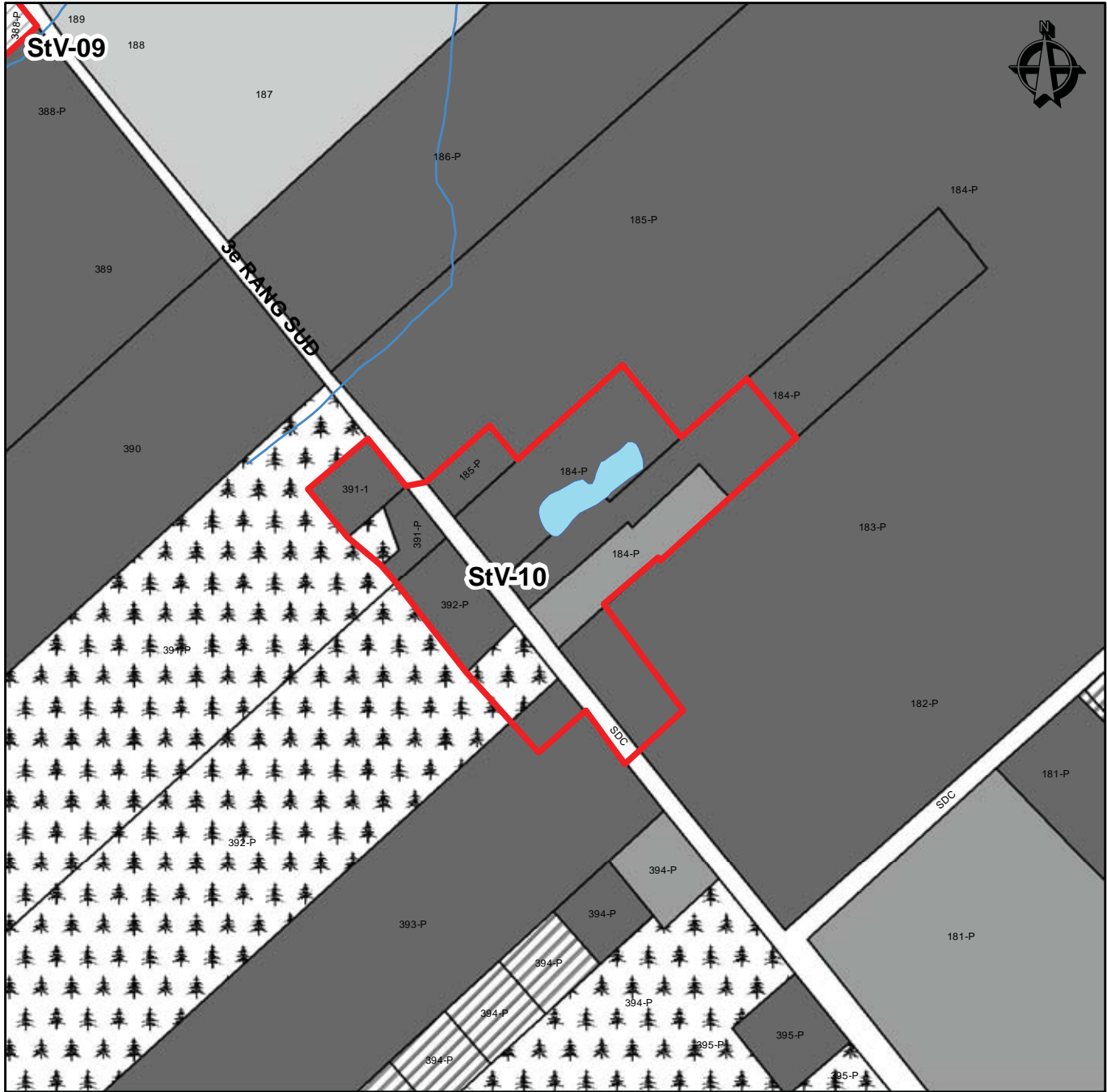
- | | |
|--|---|
|  Résidence ou immeuble résidentiel |  Industrie |
|  Chalet ou maison de villégiature |  Exploitation agricole |
|  Commerce et service |  Forêt |
|  Public, institutionnel, loisir et parc |  Mine et extraction |
|  Transport et communication |  Vacant |



Service de l'aménagement du territoire

Ce produit comporte de l'information géographique de base provenant du gouvernement du Québec
© Gouvernement du Québec, tous droits réservés











1:5 000



Îlot déstructuré StV-10

-  Limite municipale
-  Périmètre d'urbanisation
- Îlots déstructurés**
-  Îlot avec morcellement
-  Îlot avec morcellement sans ajout de résidence
-  Îlot sans morcellement
-  Îlot sans morcellement et vacant

Unités d'évaluation

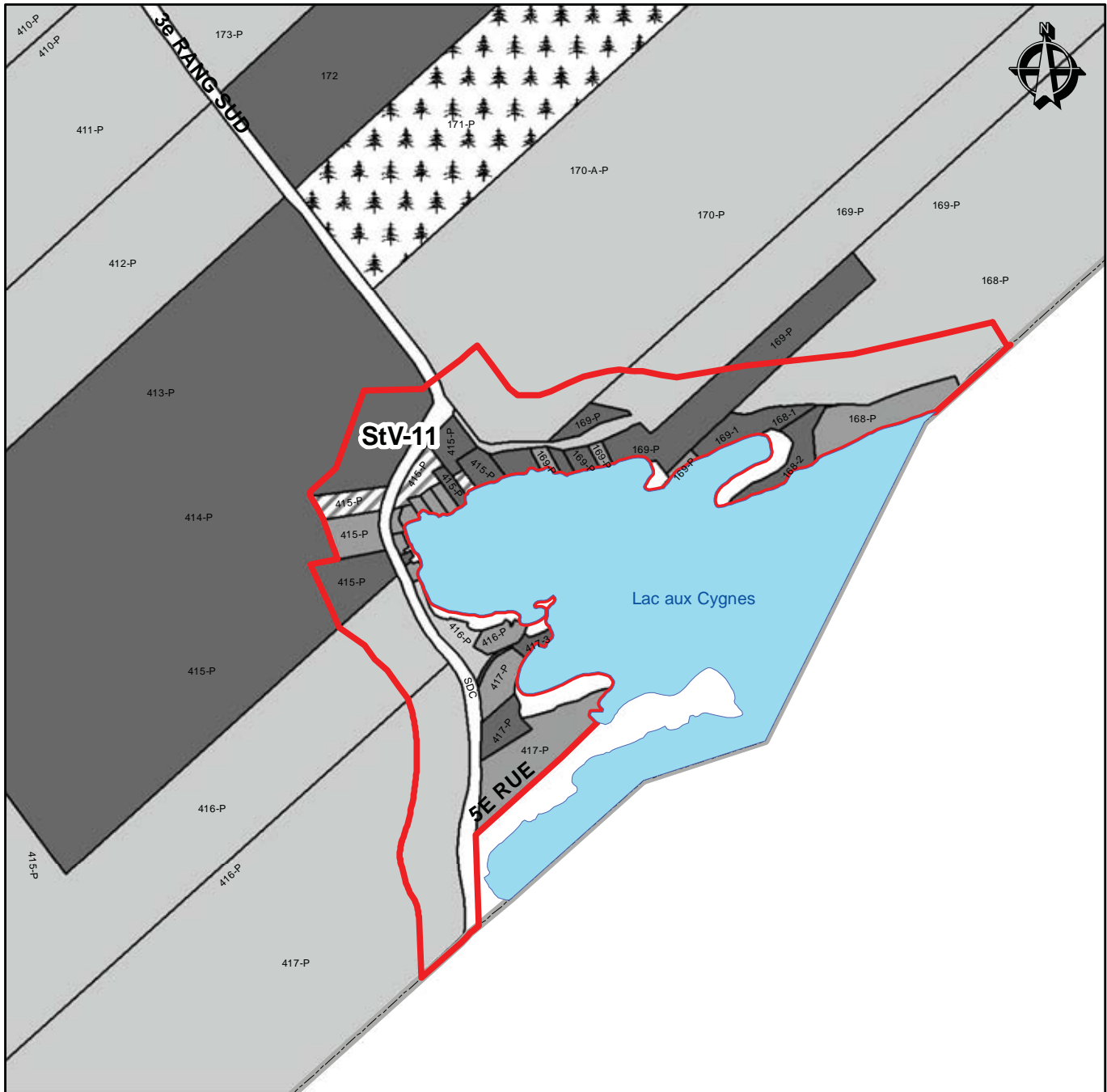
- | | |
|--|---|
|  Résidence ou immeuble résidentiel |  Industrie |
|  Chalet ou maison de villégiature |  Exploitation agricole |
|  Commerce et service |  Forêt |
|  Public, institutionnel, loisir et parc |  Mine et extraction |
|  Transport et communication |  Vacant |



Service de l'aménagement du territoire

Ce produit comporte de l'information géographique de base provenant du gouvernement du Québec
© Gouvernement du Québec, tous droits réservés

1:5 000



Îlot déstructuré StV-11

- Limite municipale
- Périmètre d'urbanisation

Îlots déstructurés

- Îlot avec morcellement
- Îlot avec morcellement sans ajout de résidence
- Îlot sans morcellement
- Îlot sans morcellement et vacant

Unités d'évaluation

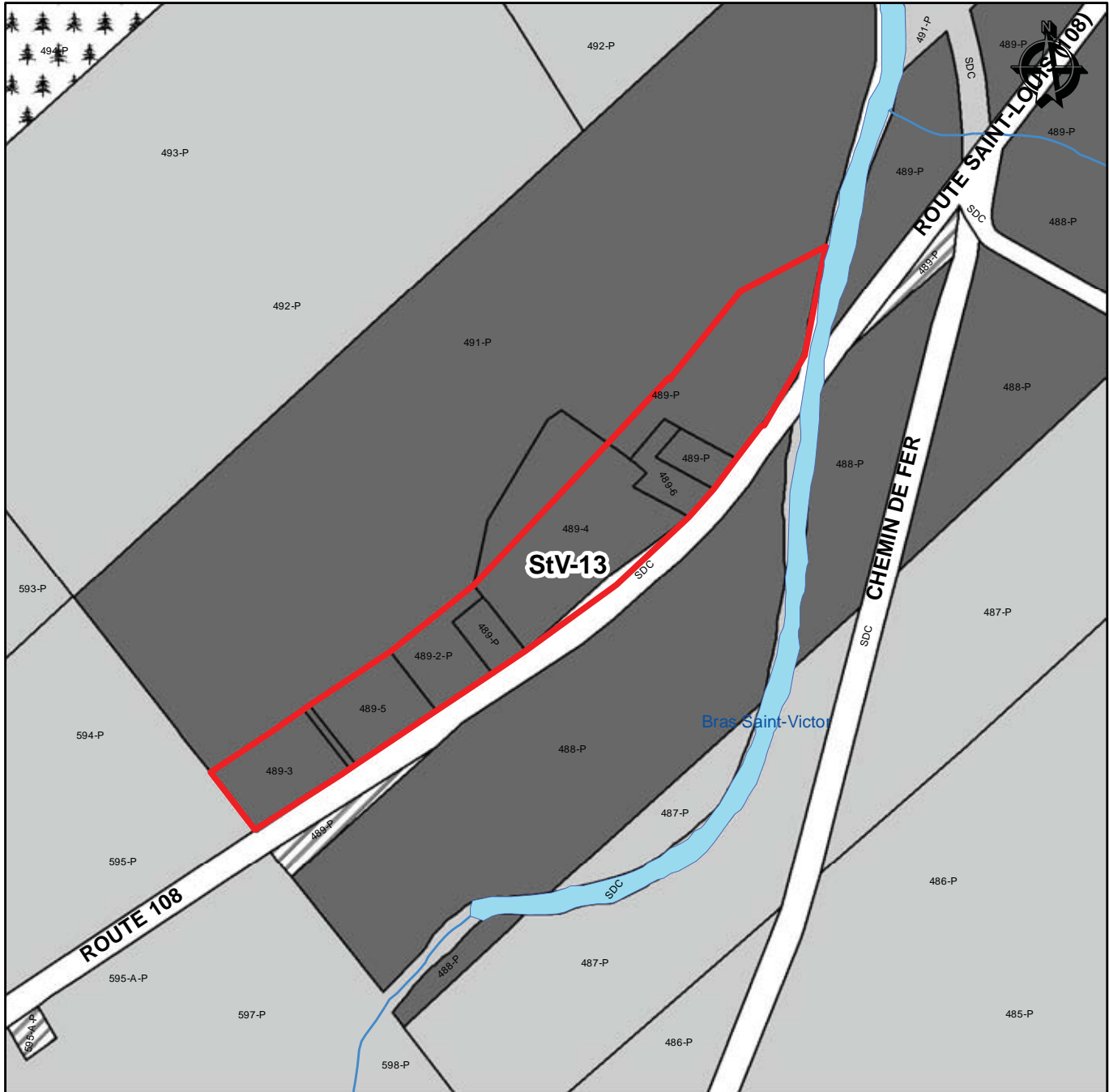
- | | |
|--|-----------------------|
| Résidence ou immeuble résidentiel | Industrie |
| Chalet ou maison de villégiature | Exploitation agricole |
| Commerce et service | Forêt |
| Public, institutionnel, loisir et parc | Mine et extraction |
| Transport et communication | Vacant |



Service de l'aménagement du territoire

Ce produit comporte de l'information géographique de base provenant du gouvernement du Québec
© Gouvernement du Québec, tous droits réservés

1:7 500



Îlot déstructuré StV-13

- Limite municipale
- Périmètre d'urbanisation

Îlots déstructurés

- Îlot avec morcellement
- Îlot avec morcellement sans ajout de résidence
- Îlot sans morcellement
- Îlot sans morcellement et vacant

Unités d'évaluation

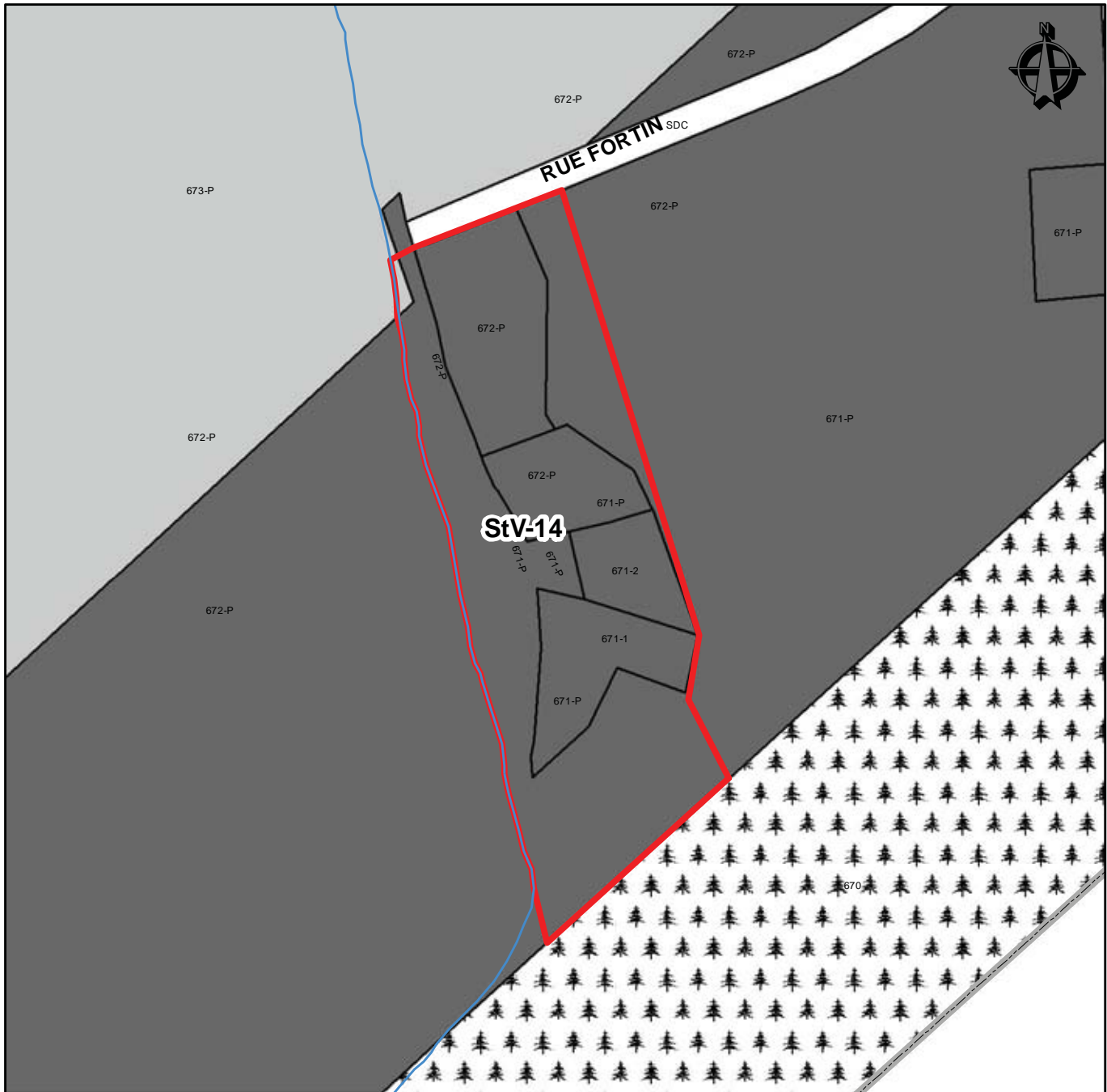
- | | |
|--|-----------------------|
| Résidence ou immeuble résidentiel | Industrie |
| Chalet ou maison de villégiature | Exploitation agricole |
| Commerce et service | Forêt |
| Public, institutionnel, loisir et parc | Mine et extraction |
| Transport et communication | Vacant |



Service de l'aménagement du territoire

Ce produit comporte de l'information géographique de base provenant du gouvernement du Québec
© Gouvernement du Québec, tous droits réservés











1:5 000



Îlot déstructuré StV-14

-  Limite municipale
-  Périmètre d'urbanisation
- Îlots déstructurés**
-  Îlot avec morcellement
-  Îlot avec morcellement sans ajout de résidence
-  Îlot sans morcellement
-  Îlot sans morcellement et vacant

Unités d'évaluation

- | | |
|--|---|
|  Résidence ou immeuble résidentiel |  Industrie |
|  Chalet ou maison de villégiature |  Exploitation agricole |
|  Commerce et service |  Forêt |
|  Public, institutionnel, loisir et parc |  Mine et extraction |
|  Transport et communication |  Vacant |

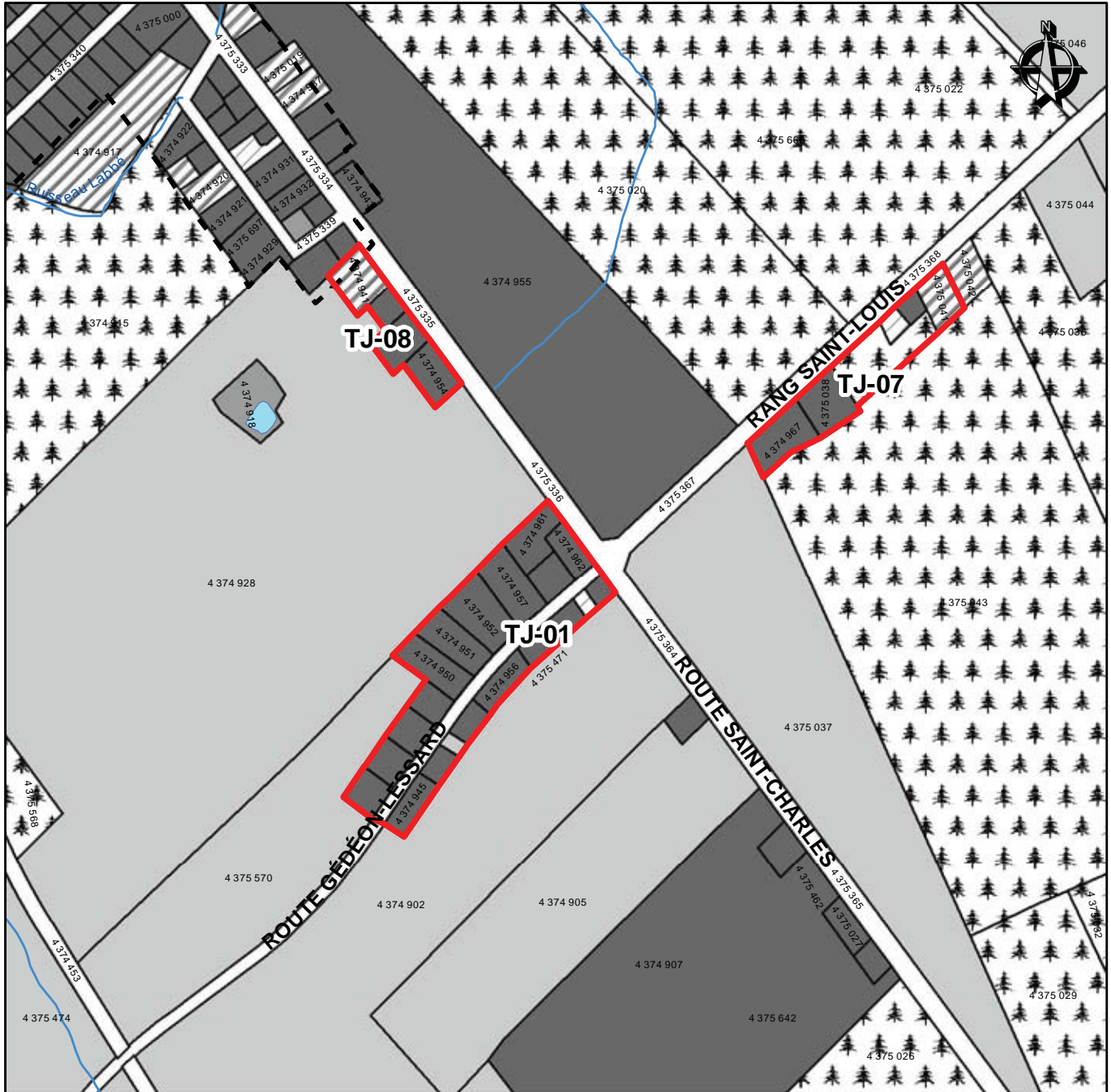


Service de l'aménagement du territoire
 Ce produit comporte de l'information géographique de base provenant du gouvernement du Québec
 © Gouvernement du Québec, tous droits réservés

1:2 500

Municipalité de Tring-Jonction

Nom de l'îlot déstructuré	Type	Superficie (ha)	Nombre de constructions possibles
TJ-01	avec morcellement	4.88	0
TJ-02	avec morcellement	1.41	0
TJ-03	avec morcellement	4.85	2
TJ-04	avec morcellement	1.64	0
TJ-05	avec morcellement sans ajout de résidence	1.56	0
TJ-06	avec morcellement	4.32	8
TJ-07	avec morcellement	1.80	2
TJ-08	avec morcellement	1.03	1



Îlots déstructurés TJ-01, TJ-07 et TJ-08

- Limite municipale
- Périmètre d'urbanisation

Îlots déstructurés

- îlot avec morcellement
- îlot avec morcellement sans ajout de résidence
- îlot sans morcellement
- îlot sans morcellement et vacant

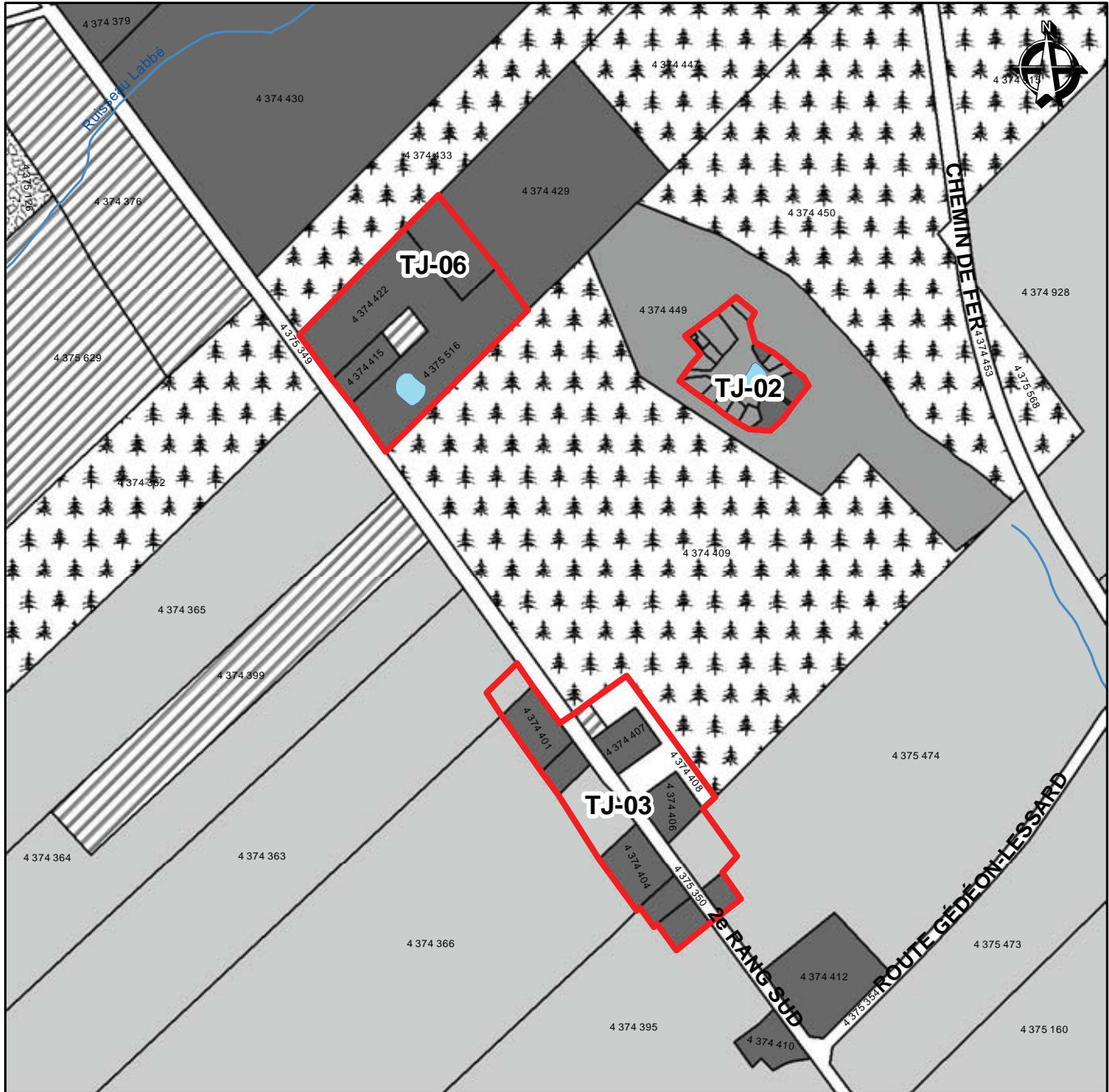
Unités d'évaluation

- Résidence ou immeuble résidentiel
- Chalet ou maison de villégiature
- Commerce et service
- Public, institutionnel, loisir et parc
- Transport et communication
- Industrie
- Exploitation agricole
- Forêt
- Mine et extraction
- Vacant



Service de l'aménagement du territoire
 Ce produit comporte de l'information géographique de base provenant du gouvernement du Québec
 © Gouvernement du Québec, tous droits réservés

1:7 500



Îlots déstructurés TJ-02, TJ-03 et TJ-06

- Limite municipale
- Périmètre d'urbanisation

- Îlots déstructurés**
- îlot avec morcellement
 - îlot avec morcellement sans ajout de résidence
 - îlot sans morcellement
 - îlot sans morcellement et vacant

Unités d'évaluation

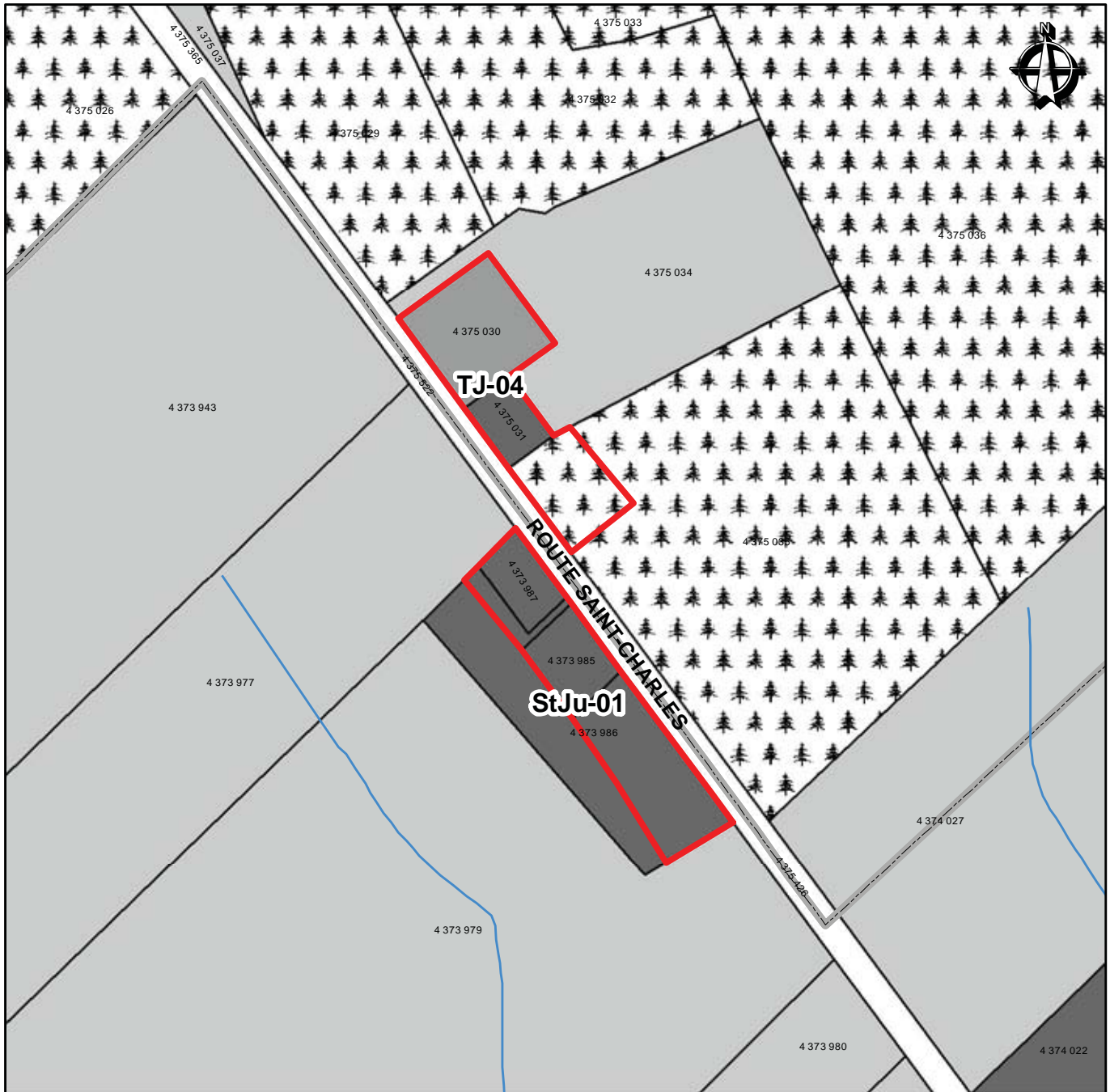
- Résidence ou immeuble résidentiel
- Chalet ou maison de villégiature
- Commerce et service
- Public, institutionnel, loisir et parc
- Transport et communication
- Industrie
- Exploitation agricole
- Forêt
- Mine et extraction
- Vacant



Service de l'aménagement du territoire

Ce produit comporte de l'information géographique de base provenant du gouvernement du Québec
© Gouvernement du Québec, tous droits réservés

1:7 500



Îlots déstructurés StJu-01 et TJ-04

- Limite municipale
- Périmètre d'urbanisation

Îlots déstructurés

- îlot avec morcellement
- îlot avec morcellement sans ajout de résidence
- îlot sans morcellement
- îlot sans morcellement et vacant

Unités d'évaluation

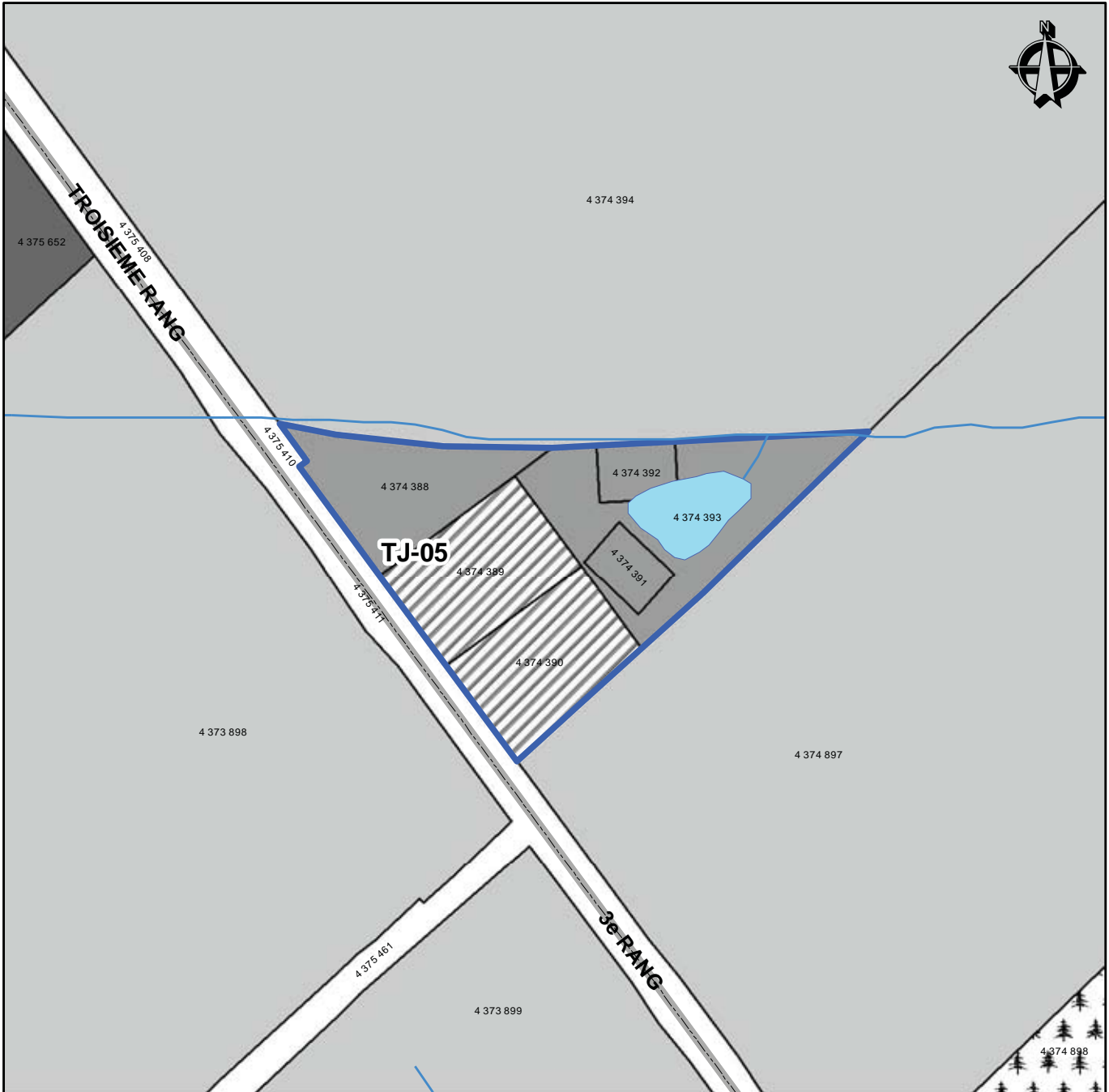
- | | |
|--|-----------------------|
| Résidence ou immeuble résidentiel | Industrie |
| Chalet ou maison de villégiature | Exploitation agricole |
| Commerce et service | Forêt |
| Public, institutionnel, loisir et parc | Mine et extraction |
| Transport et communication | Vacant |



Service de l'aménagement du territoire

Ce produit comporte de l'information géographique de base provenant du gouvernement du Québec
© Gouvernement du Québec, tous droits réservés

1:5 000



Îlot déstructuré TJ-05

- Limite municipale
- Périmètre d'urbanisation
- Îlots déstructurés**
- Îlot avec morcellement
- Îlot avec morcellement sans ajout de résidence
- Îlot sans morcellement
- Îlot sans morcellement et vacant

Unités d'évaluation

- | | |
|--|-----------------------|
| Résidence ou immeuble résidentiel | Industrie |
| Chalet ou maison de villégiature | Exploitation agricole |
| Commerce et service | Forêt |
| Public, institutionnel, loisir et parc | Mine et extraction |
| Transport et communication | Vacant |



Service de l'aménagement du territoire
 Ce produit comporte de l'information géographique de base provenant du gouvernement du Québec
 © Gouvernement du Québec, tous droits réservés

1:2 500