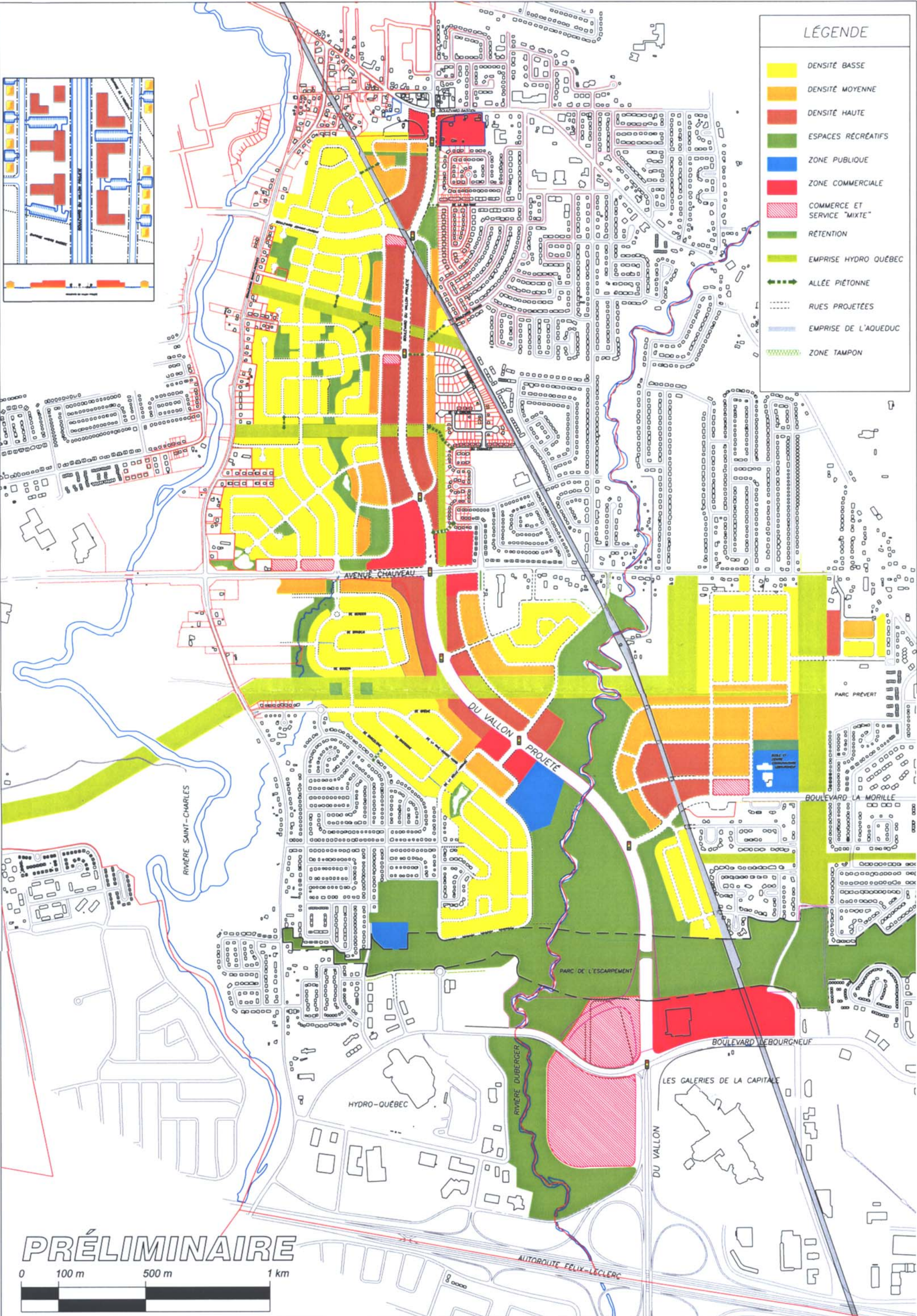
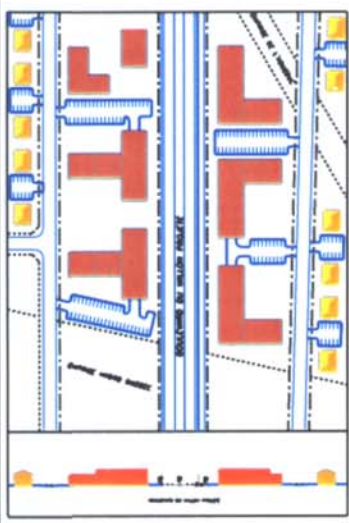



LÉGENDE

- DENSITÉ BASSE
- DENSITÉ MOYENNE
- DENSITÉ HAUTE
- ESPACES RÉCRÉATIFS
- ZONE PUBLIQUE
- ZONE COMMERCIALE
- COMMERCE ET SERVICE "MIXTE"
- RÉTENTION
- EMPRISE HYDRO QUÉBEC
- ALLÉE PIÉTONNE
- RUES PROJÉTÉES
- EMPRISE DE L'AQUEDUC
- ZONE TAMPON



**PRÉLIMINAIRE**



SERVICE DE L'AMÉNAGEMENT DU TERRITOIRE  
DIVISION, DESIGN ARCHITECTURE ET PATRIMOINE

U:\ADES\ROS\ARRONDISSEMENTS\LES RIVIÈRES\DU VALLON\2004\DEVN VERS L'OUEST 1:7000

ARRONDISSEMENT LES RIVIÈRES  
BOULEVARD DU VALLON PROJÉTÉ  
UTILISATION DU SOL PROJÉTÉE

DERNIÈRE RÉVISION: 2004 04 14 ECHELLE 1:7000

