

du Vallon

les Meandres

Lebourgneul



3. Projet

- Les options étudiées
- Le projet retenu

Québec

Québec

du Vallon

3. Projet

Les options étudiées

4 options

- Amélioration du réseau actuel
- Amélioration du réseau actuel et élargissement du boulevard Saint-Jacques
- Aménagement d'un boulevard urbain situé à l'ouest de la rivière du Berger
- Aménagement d'un boulevard urbain situé à l'est de la rivière du Berger

Québec

Québec

du Vallon


3. Projet
Le projet retenu


Projet retenu

- Aménagement d'un boulevard urbain situé à l'est de la rivière du Berger

↓


- Motifs :
 - Meilleures fonctionnalités
 - Meilleure intégration au milieu
 - Impacts pouvant faire l'objet de mesures d'atténuation et de compensation





du Vallon

3. Projet
Le projet retenu
Tronçon de Lebourgneuf à Chauveau



Boulevard projeté

Boulevard Chauveau

Rivière Saint-Charles

Parc Chauveau


Rivière du Berger


Zone récréative

Parc de l'Escarpement

Boulevard La Morille

Boulevard Lebourgneuf






du Vallon

3. Projet
Le projet retenu
Tronçon de Lebourgneuf à Chauveau

MAXIMUM
70

- Trois (3) intersections avec feux de circulation
- Aucun accès direct


Tronçon de Lebourgneuf à Chauveau



Québec **Québec**

du Vallon

3. Projet
Le projet retenu
Un exemple: le boulevard Lebourgneuf



Le boulevard Lebourgneuf - Des caractéristiques d'aménagement similaires

Québec **Québec**

