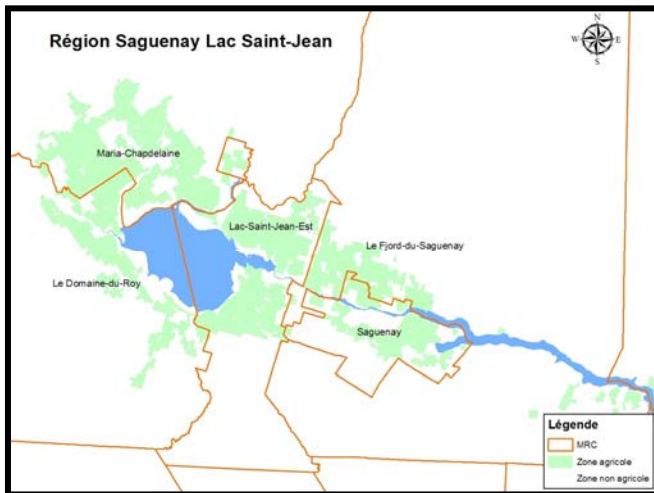


Statistiques agricoles 2010 de la région Saguenay-Lac-Saint-Jean



Portrait d'ensemble

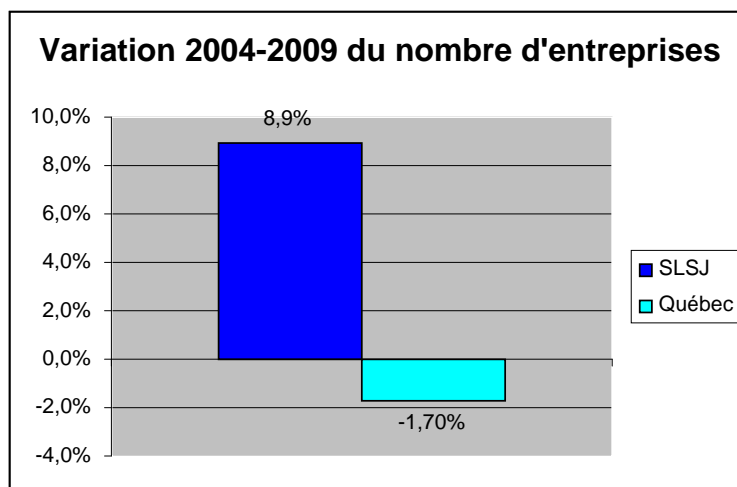
La région du Saguenay-Lac-Saint-Jean forme une zone géographiquement isolée du reste du Québec agricole. Située à plus de 200 km au nord de l'agglomération de Québec, elle constitue avec les régions de l'Abitibi-Témiscaminque et la Côte-Nord la limite septentrionale du territoire utilisé à des fins agricoles.

L'économie du secteur agricole PIB représente 120 millions \$ soit 4% du Québec.

Le territoire

Sur le plan physique, la région est dominée par la présence du Bouclier canadien (plateau qui ondule entre 200 à 1000 mètres d'altitude). Scindé en deux, on trouve du côté ouest les plaines du Lac-Saint-Jean et du côté est un microrelief plus accidenté qui correspond au Saguenay. L'agriculture se concentre toutefois sur les basses terres (100 à 200 mètres). Les hautes terres du bouclier sont caractérisées par un paysage forestier et des parcelles agricoles de faibles superficies, plutôt morcelées.

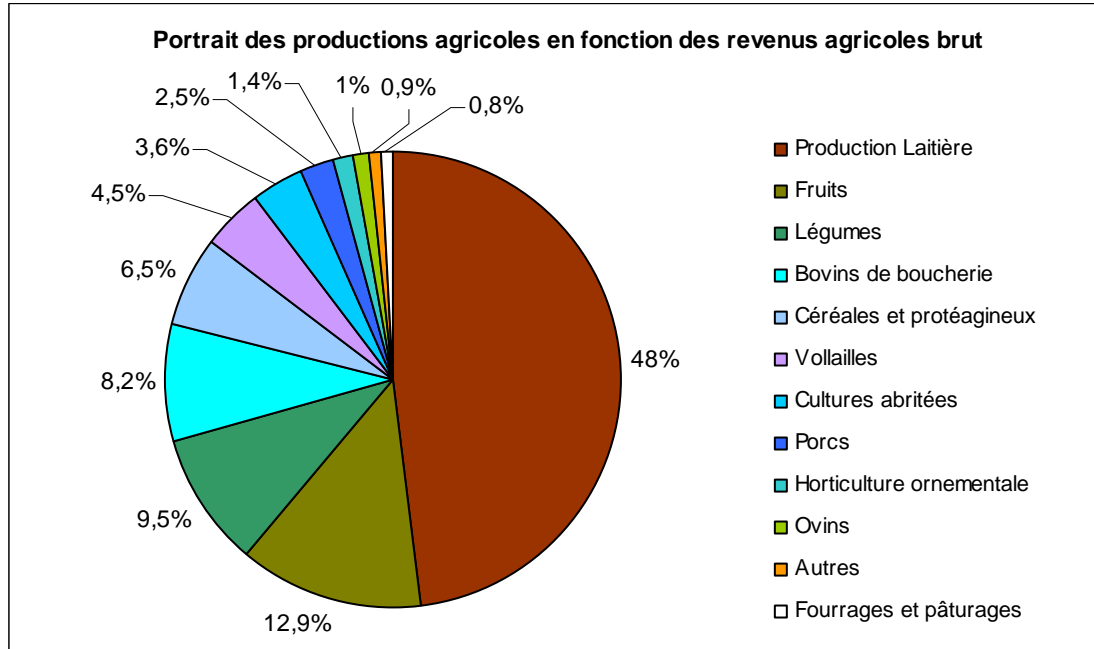
On compte quatre municipalités régionales de comté (MRC), Domaine du Roy, Maria-Chapelaine, Lac-Saint-Jean Est, du Fjord du Saguenay et une ville-MRC, ville de Saguenay. Outre les terres du domaine de l'État (88,5 %), les terres privées occupent 7% du territoire régional et se concentrent dans la partie municipalisée des basses terres du Lac-Saint-Jean et le long de la rivière Saguenay, où sont regroupées la majorité des activités agricoles. La zone agricole occupe 397 541 hectares. De cette superficie, 133 475 hectares sont en culture.



Source : MAPAQ, Fiche d'enregistrement des exploitations agricoles 2009

Les productions

La région compte 1232 entreprises agricoles, soit 4 % des entreprises agricoles de Québec, et elles génèrent environ 2400 emplois. Celles-ci occupent près de 133 475 hectares utilisés à des fins de culture et génèrent des ventes agricoles brutes estimées à plus de 270,7 millions de dollars.



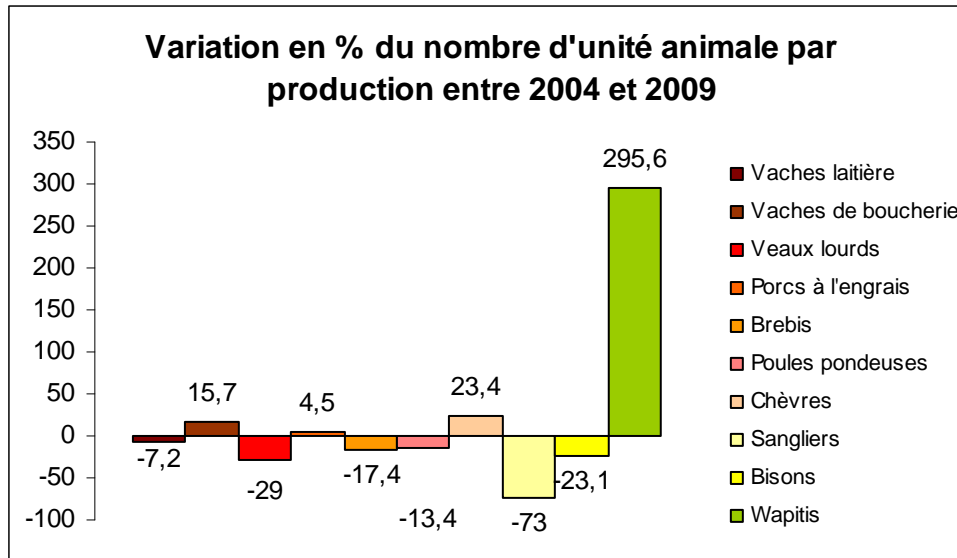
Source : MAPAQ, Fiche d'enregistrement des exploitations agricoles 2009

Les principales productions, selon l'importance des ventes agricoles brutes, sont :

- La **production laitière** : 110,1 millions de dollars (363 entreprises spécialisées);
- **L'horticulture** : (incluant le bleuet, la pomme de terre et la production en champs et en serres) : 81,1 millions de dollars (362 entreprises spécialisées);
- La **production de céréales et de protéagineux** : 25,3 millions de dollars (150 entreprises spécialisées);
- La **production bovine** : 21,9 millions de dollars (171 entreprises spécialisées).

Au Saguenay-Lac-Saint-Jean, un peu plus de la moitié (55 %) des entreprises agricoles, soit 677 sur les 1 232 exploitations enregistrées au MAPAQ, généreraient un revenu agricole de moins de 100 000 \$. De ces entreprises, 58 % ont des revenus de moins de 25 000 \$. Malgré leur nombre, elles contribuent relativement peu (7 %) aux revenus agricoles bruts totaux par rapport aux entreprises de taille supérieure.

Productions animales



Source : MAPAQ, Fiche d'enregistrement des exploitations agricoles 2009

Production laitière : Depuis 2005, les ventes agricoles brutes ont subi une hausse de 6,3 millions. La production laitière est celle qui cumule le plus grand nombre d'entreprises dans la région. En 2009 au Saguenay-Lac-Saint-Jean, des 363 entreprises spécialisées, selon le revenu total brut généré pour chaque entreprise et leurs principales sources de revenus, 39,1% des entreprises obtiennent un revenu entre 250 000 \$ et 499 999 \$ et 36,4% des entreprises se situent entre 100 000 \$ et 249 000 \$. Environ 16 % affichent un revenu de plus de 500 000 \$. Le quota laitier est de 15 242 kg de m.g./jr. Finalement, on observe une perte de 3,6 % du volume régional depuis 2005. La production laitière constitue le domaine en production animale qui a connu l'accroissement de ses revenus agricoles bruts le plus appréciable en valeur monétaire depuis 2004.

Production bovine : On retrouve, au deuxième rang par importance du nombre d'entreprises, la production bovine. Néanmoins, 48% de ces entreprises enregistre un revenu entre 5000 \$ et 49 999 \$. Ce fait est directement lié à la taille des entreprises. En moyenne, elles regroupent une cinquantaine d'unités animales pour un revenu moyen de 1300 \$ par tête. On remarque une légère évolution des revenus régionaux passant ainsi de 20,1 millions \$ en 2005 à 21,9 millions \$ en 2009. Les facteurs avantageux sont le climat favorable à la production de fourrages de qualité et les terres moins dispendieuses.

Production ovine : On compte sur le territoire régional en 2009, 38 entreprises en production ovine. 52,6% de ces entreprises dégagent un revenu entre 5000 \$ et 49 999 \$. Cependant, dû entre autres à la faible rentabilité, à la marge de profit minime, aux changements relatifs à l'ASRA, on observe une fluctuation du nombre d'entreprises passant de 41 en 1997, 74 en 2005 et 38 entreprises en 2009.

Production porcine : Le nombre d'entreprises porcines est en décroissance depuis 2005. Avec le prix à la baisse, les modifications de l'ASRA, le nombre d'entreprises est passé de 11 en 1997 à 16 en 2005 pour ensuite diminuer à 6 en 2009. De ces six, 66,7 % déclare un revenu de plus de 500 000 \$. Les facteurs favorables sont les terres disponibles pour l'épandage du lisier et les céréales disponibles en région.

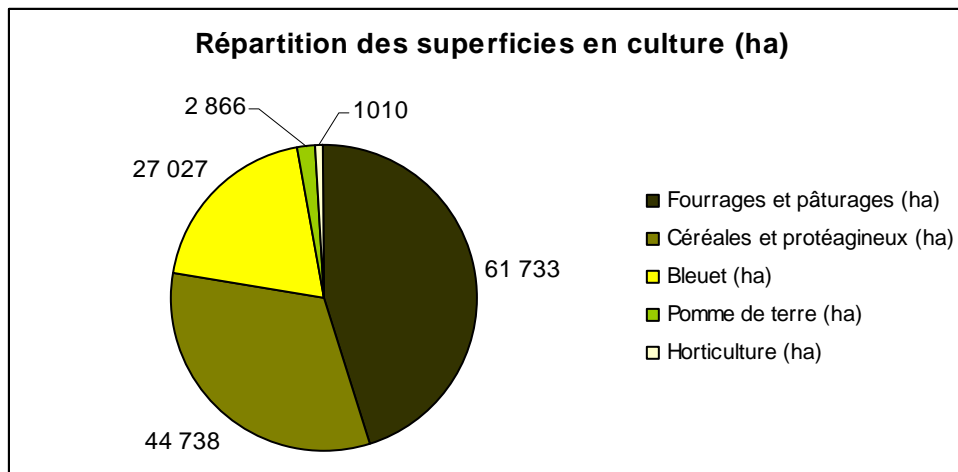
Production avicole : Au total, œufs et poulet, la région compte 10 entreprises. Le secteur va bien et obtient une bonne rentabilité. En 2009, 4,5 millions de kilogrammes de volaille sont produits.

Autres productions : Les autres productions régionales sont l'apiculture (6 entreprises), les grands gibiers entre autres sangliers, bisons, cervidés (18 entreprises), production caprine (3 entreprises) et les chevaux (16 entreprises).

Productions végétales :

Sur le territoire régional, le fourrage et le pâturage couvrent plus de 60 000 hectares des superficies en culture et occupent le premier rang. Le 2^{ième} rang est occupé par les céréales et les protéagineux. La région du Saguenay-Lac-Saint-Jean est reconnue pour ses productions de créneaux, tel le bleuet 3^{ième} rang en superficie et la pomme de terre au 4^{ième} rang.

De plus, la région est l'hôte de projets d'innovation technologique en horticulture. Dans un premier temps, un Réseau d'essais de camerisiers (5 cultivars de la Saskatchewan) en est à sa deuxième année de quatre. L'objectif est de créer des sites de démonstration et de cueillette de données sur la culture de la camerise dans notre région et ailleurs au Québec. Deuxièmement, l'implantation de parcelles de sélection de camerisiers à partir de 20 cultivars (année 2 de 4) en provenance de l'Oregon. L'objectif est de sélectionner les cultivars de camerisiers les plus performants.



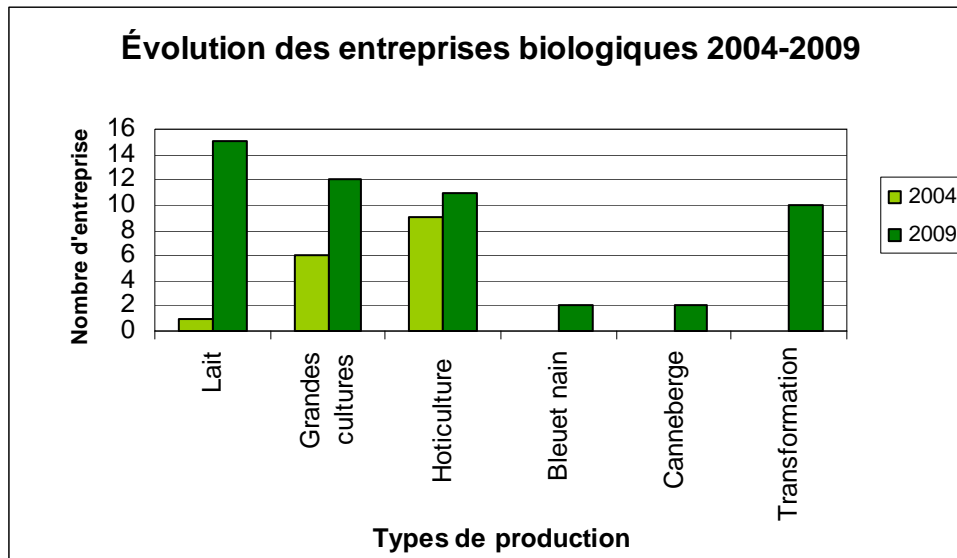
Source : MAPAQ, Fiches d'enregistrement des exploitations agricoles 2009

- **Fourrages/pâturage :** Relativement au nombre élevé d'entreprises laitières dans la région, il est normal que l'on retrouve, en superficie, la plus grande part utilisée pour la production de fourrage et des pâturages. Cependant, les revenus liés à ces utilisations sont les plus faibles.
- **Céréales/protéagineux :** La région étant très propice à la production de petites céréales, on dénombre 150 entreprises spécialisées dans la production de céréales et de protéagineux. De ce nombre, 34,7 % déclare un revenu entre 5000 \$ et 49 999 \$ en 2010. Tandis que 22,7 % retire un revenu de 100 000 \$ à 249 999 \$ et 20,7 % entre 50 000 \$ et 99 999 \$. Les cultures principales sont l'avoine, l'orge, le blé, le canola, le soya et le maïs grain. Le climat est particulièrement idéal pour la culture de canola comparativement à d'autres régions plus au sud.
- **Horticole :** Cette production regroupe les fruits (autre que le bleuets) les légumes (autre que la pomme de terre) et les cultures abritées.
- **Pomme de terre :** L'isolement géographique régional assure une protection sanitaire pour certaines cultures entre autres la pomme de terre.

- **Bleuet** : La région est toutefois chef de file dans la production de bleuets avec ses 386 entreprises dont 284 enregistrées au MAPAQ et 102 non enregistrées pour une production qui totalise en **revenu moyen des cinq dernières années** (bleuetière et forêt) un peu plus de 45 \$ millions et une récolte totale en kilogramme s'élevant à près de 24\$ millions. En 2009, le revenu total est de 9 610 000 \$ et la production totale est de 6 577 089 kg.

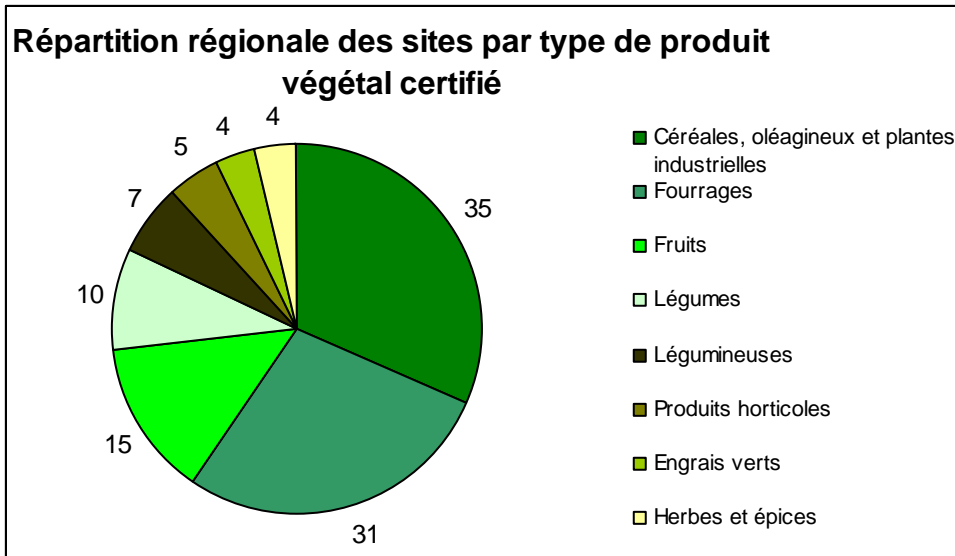
Mode de production biologique

En ce qui concerne l'agriculture biologique, le Saguenay-Lac-Saint-Jean se classe au 9e rang à l'échelle du Québec en terme de nombre d'entreprises ayant des produits certifiés biologiques. On y répertorie 53 entreprises certifiées et 8 précertifiées. Les facteurs favorables à la région sont l'augmentation de la demande provinciale et nationale et les sols propices à l'horticulture. De plus, la proximité des entreprises en production animale favorise l'utilisation d'engrais organique et la présence de fourrage dans les rotations de culture, un avantage considérable en production biologique.



Source : MAPAQ, Fiches d'enregistrement des exploitations agricoles 2009

Selon les données du Portail Bio Québec, on dénombre une superficie de 5 765,68 ha en production végétale sous contrôle biologique pour la région. Cette importante superficie place la région au 3e rang des superficies après la Montérégie et le Centre du Québec. La production végétale biologique régionale est dominée par les céréales et oléagineux en terme de site de production, suivi de près par les fourrages, puis les petits fruits.



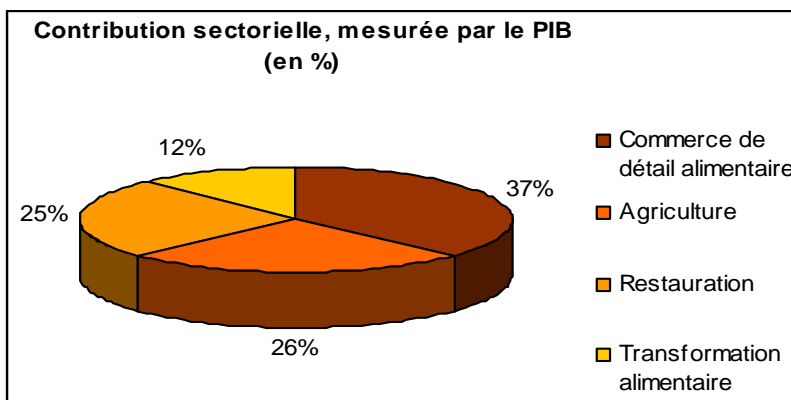
Source : Le Portail Bio Québec 2011

L'industrie bioalimentaire

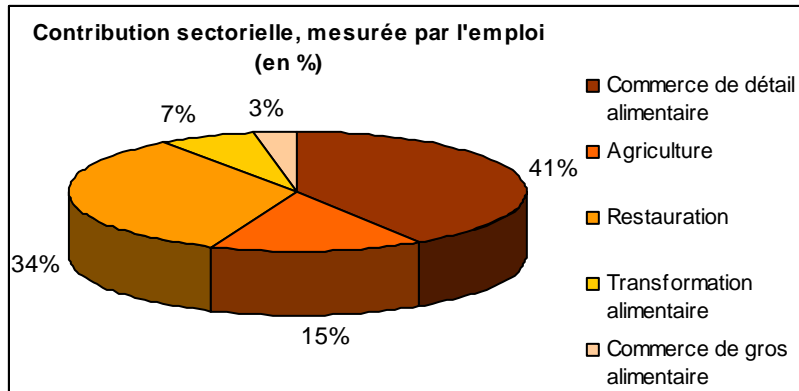
L'industrie bioalimentaire contribue fortement à l'économie régionale avec quelque 480 millions de dollars en contribution au PIB régional, ce qui représente 5,5 % du PIB de l'ensemble de l'économie régionale et 15 900 emplois, soit 11,4 % de l'emploi total de la région.

Cette industrie regroupe :

- La production agricole
- La transformation des produits agricoles en aliments et boissons
- Le commerce de gros et de détail des produits alimentaires
- L'industrie de la restauration



Source : Profil régional de l'industrie bioalimentaire du Québec 2009



Source : Profil régional de l'industrie bioalimentaire du Québec 2009

Agrotourisme

L'agrotourisme est une activité touristique complémentaire de l'agriculture ayant lieu sur une exploitation agricole. Il met en relation des producteurs agricoles avec des touristes ou des excursionnistes, permettant à ces derniers de découvrir le milieu agricole, l'agriculture et sa production par l'accueil et l'information que leur réserve leur hôte.

L'offre agrotouristique est constituée de différents produits et services : la visite et l'animation à la ferme, l'hébergement, la restauration mettant en valeur les produits de la ferme et les produits agroalimentaires régionaux et la promotion et vente de produits agroalimentaires. Au Saguenay-Lac-Saint-Jean, ce sont vingt-huit producteurs agrotouristiques qui sont répertoriés en 2009.

Transformation

On y retrouve environ 85 entreprises de transformation sur le territoire du Saguenay-Lac-Saint-Jean. La principale transformation alimentaire est celle du pain et autres produits de la boulangerie-pâtisserie (22), suivi de celles de fabrication d'autres produits laitiers (11). On retrouve aussi des entreprises de transformation de fruits et légumes et la fabrication d'aliments surgelés et de fabrication de sucre, chocolat et confiseries.

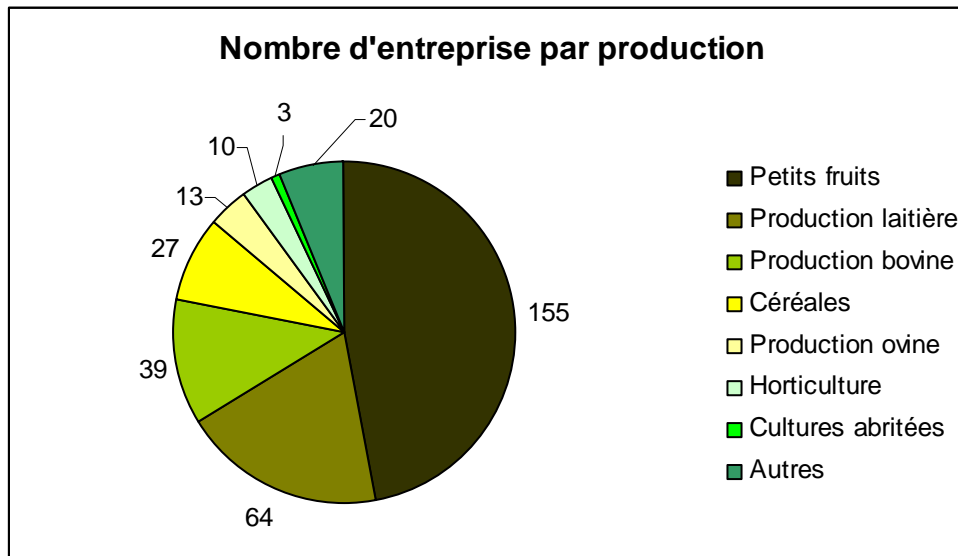
Statistiques agricoles 2010 de la MRC Maria-Chapdelaine

La municipalité régionale de comté (MRC) Maria Chapdelaine regroupe treize municipalités. En 2009, on dénombre 331 entreprises agricoles enregistrées (27 %). Des cinq MRC de la région, elle occupe le 2e rang quant aux revenus tirés de la vente de produits agricoles avec un peu plus de 56 \$ millions, 23 % des revenus régionaux.

La zone agricole couvre une superficie de 119 187 hectares (ha) dont 39 013 ha sont en culture. Ce sont les municipalités de Normandin et d'Albanel qui couvrent les plus grandes superficies en culture.

La MRC Maria Chapdelaine compte le plus grand nombre de producteurs de petits fruits, majoritairement le bleuets (155) et elle occupe la deuxième place quant au nombre de producteurs de bovins (39). La troisième production d'importance en nombre d'entreprises pour la MRC est la production laitière (64). La production de pomme de terre de semence dans la zone de cultures protégées représente 1919 hectares. Les producteurs sont situés surtout dans le secteur Péribonka-Sainte-Marguerite qui ont des sols favorables à cette culture. Sept producteurs se partagent ces superficies.

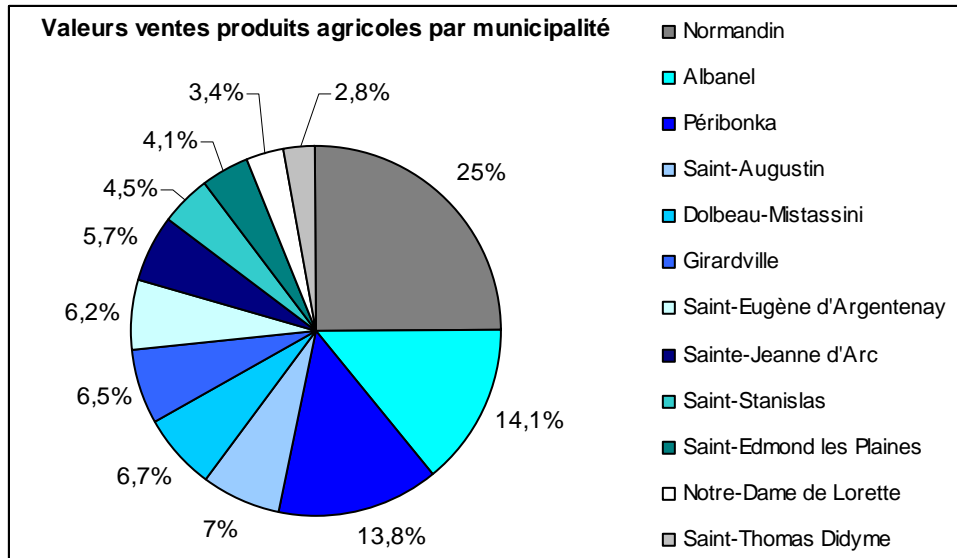
La superficie pouvant être utilisée comme potentiel de mise en valeur des terres sous-utilisées et/ou abandonnées est d'environ 1 764 ha.¹



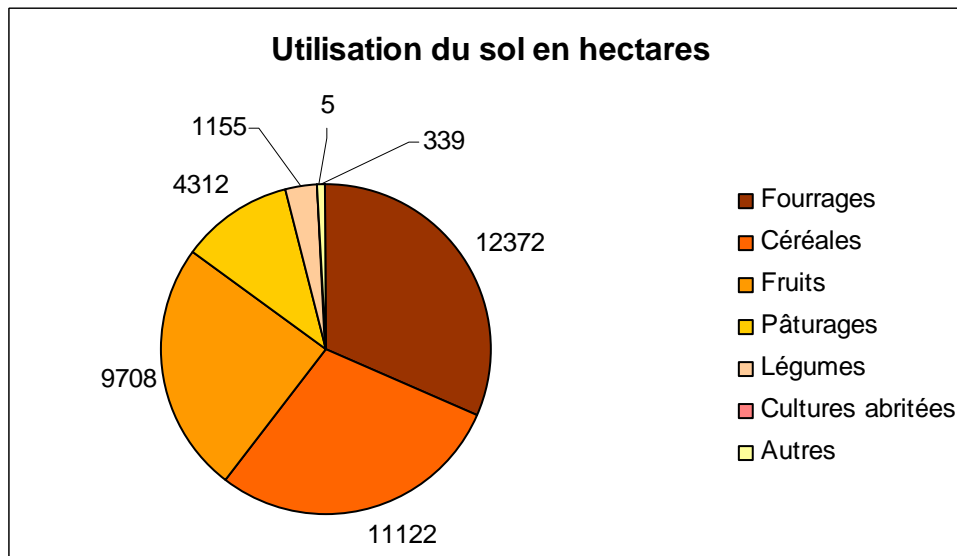
Source : MAPAQ, Fiches d'enregistrement des exploitations agricoles 2009

*Les autres productions sont associées principalement aux fourrages et aux chevaux

¹ Superficies sous-utilisées (friche) ou abandonnées : Ces données ne proviennent pas des fiches d'enregistrement du MAPAQ, mais plutôt des inventaires sur le terrain qui ont été réalisés par le MAPAQ entre 2005 et 2008 (dépendamment des municipalités)



Source : MAPAQ, Fiches d'enregistrement des exploitations agricoles 2009



Source : MAPAQ, Fiches d'enregistrement des exploitations agricoles 2009

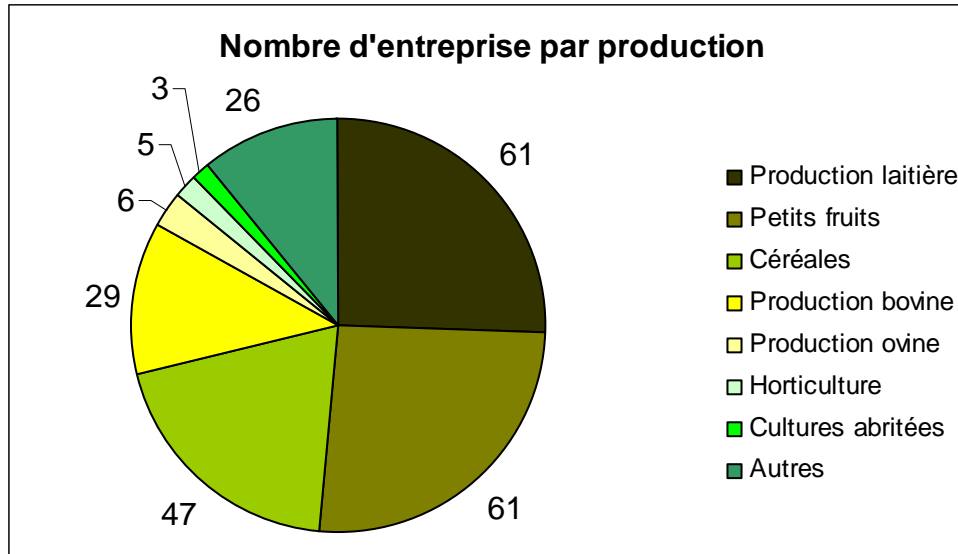
Statistiques agricoles 2010 de la MRC Domaine du Roy

La municipalité régionale de comté (MRC) du Domaine du Roy regroupe neuf municipalités et une communauté autochtone. En 2009, on dénombre 238 entreprises agricoles enregistrées (19 %). Des cinq MRC de la région, elle occupe le 3e rang quant aux revenus tirés de la vente de produits agricoles avec un peu plus de 36 \$ millions, 15 % des revenus régionaux.

La zone agricole couvre une superficie de 72 790 hectares (ha) dont 25 523 ha sont en culture. La municipalité de St-Félicien compte à elle seule un peu moins de la moitié de l'ensemble de la superficie en culture.

La MRC Domaine du Roy compte le plus grand nombre de producteurs de céréales (47), elle occupe la deuxième place quant au nombre de producteurs de petits fruits (61) et le troisième rang relativement au nombre d'entreprises laitières (61).

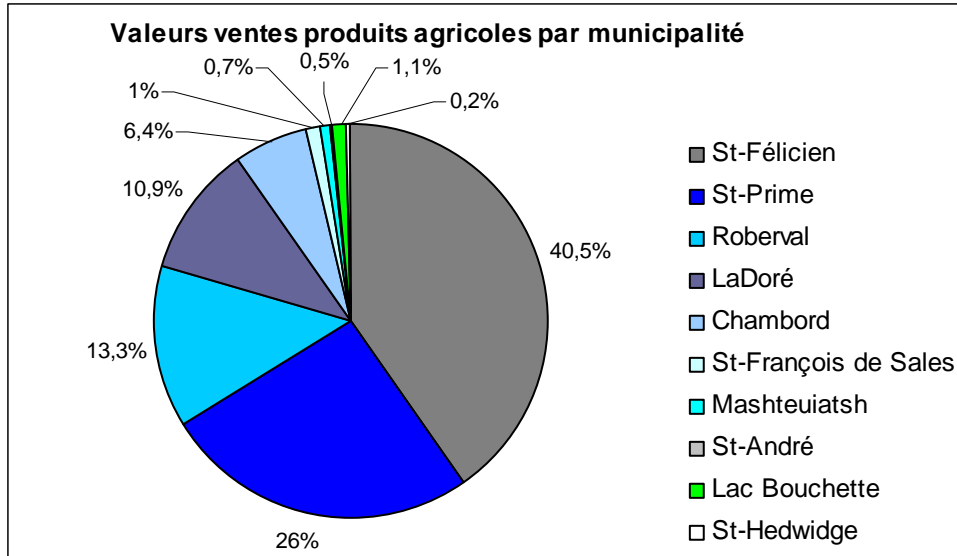
La superficie pouvant être utilisée comme potentiel de mise en valeur des terres sous-utilisées et/ou abandonnées est d'environ 945 ha.¹



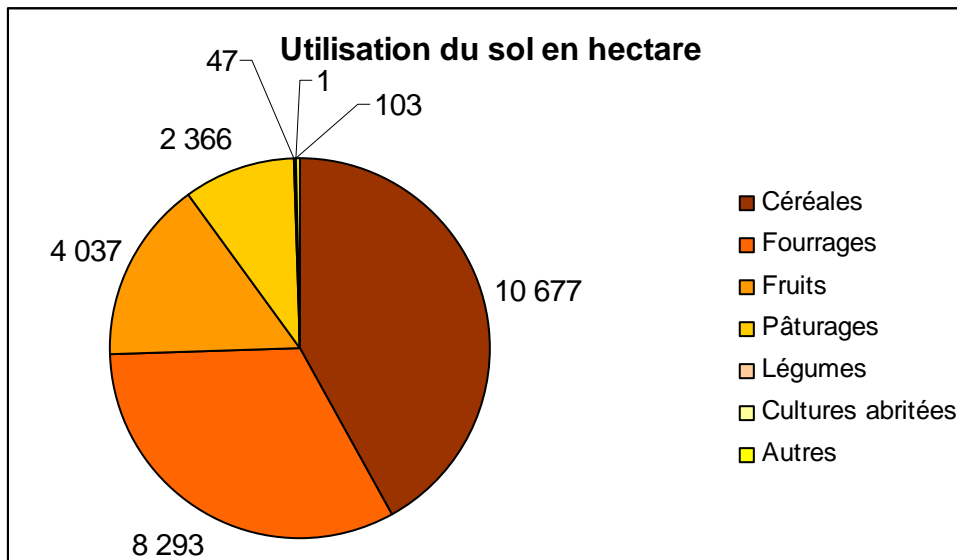
Source : MAPAQ, Fiches d'enregistrement des exploitations agricoles 2009

*Les autres productions sont associées principalement aux fourrages et aux chevaux

¹ Superficies sous-utilisées (friche) ou abandonnées : Ces données ne proviennent pas des fiches d'enregistrement du MAPAQ, mais plutôt des inventaires sur le terrain qui ont été réalisés par le MAPAQ entre 2005 et 2008 (dépendamment des municipalités)



Source : MAPAQ, Fiches d'enregistrement des exploitations agricoles 2009



Source : MAPAQ, Fiches d'enregistrement des exploitations agricoles 2009

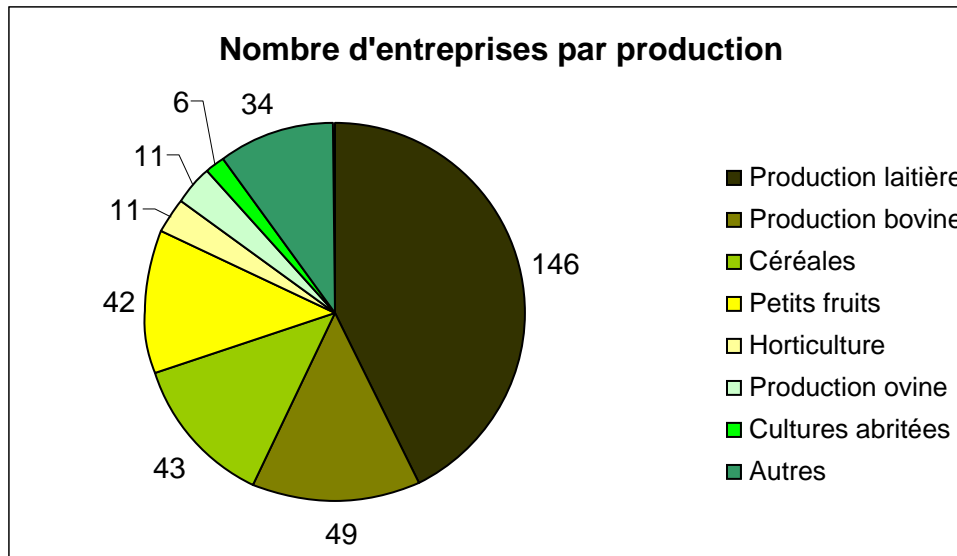
Statistiques agricoles 2010 de la MRC Lac-Saint-Jean Est

La municipalité régionale de comté (MRC) Lac-Saint-Jean Est regroupe quatorze municipalités. En 2009, on dénombre 342 entreprises agricoles enregistrées (28 %). Des cinq MRC de la région, elle occupe le 1er rang quant aux revenus tirés de la vente de produits agricoles avec un peu plus de 88\$ millions, 36 % des revenus régionaux.

La zone agricole couvre une superficie de 76 492 hectares (ha) dont 38 368 ha sont en culture. Ce sont les municipalités d'Alma, de Métabetchouan Lac-à-la-Croix et Hébertville qui comptent le plus de superficies en cultures, soit plus de la moitié.

La MRC Lac-Saint-Jean Est compte le plus grand nombre de producteurs laitiers (146) et elle occupe, aussi la première place quant au nombre de producteurs de bovins (49). La troisième production d'importance en nombre d'entreprises pour la MRC est la production de céréales (43).

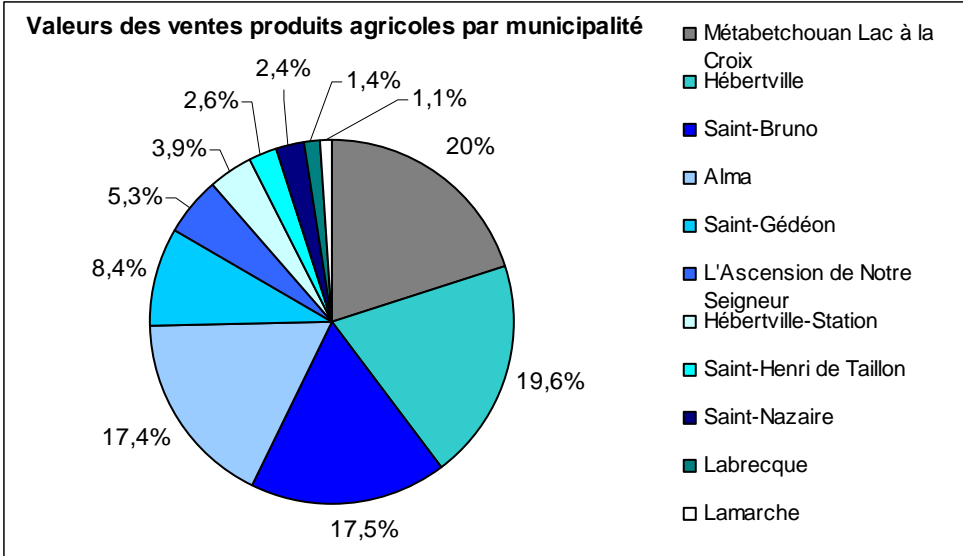
La superficie pouvant être utilisée comme potentiel de mise en valeur des terres sous-utilisées et/ou abandonnées est d'environ 1729 ha.¹



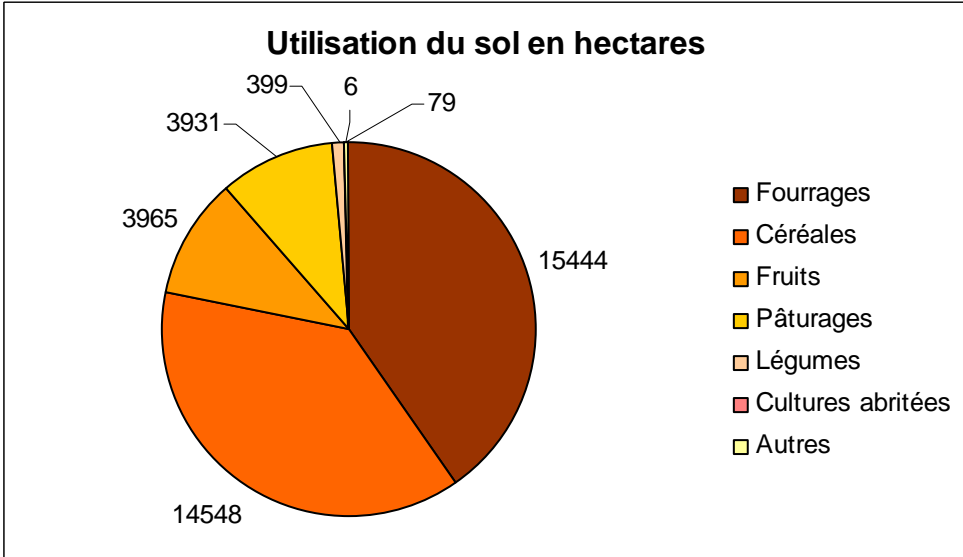
Source : MAPAQ, Fiches d'enregistrement des exploitations agricoles 2009

*Les autres productions sont associées principalement à la volaille, aux fourrages et aux chevaux

¹ Superficies sous-utilisées (friche) ou abandonnées : Ces données ne proviennent pas des fiches d'enregistrement du MAPAQ, mais plutôt des inventaires sur le terrain qui ont été réalisés par le MAPAQ entre 2005 et 2008 (dépendamment des municipalités)



Source : MAPAQ, Fiches d'enregistrement des exploitations agricoles 2009



Source : MAPAQ, Fiches d'enregistrement des exploitations agricoles 2009

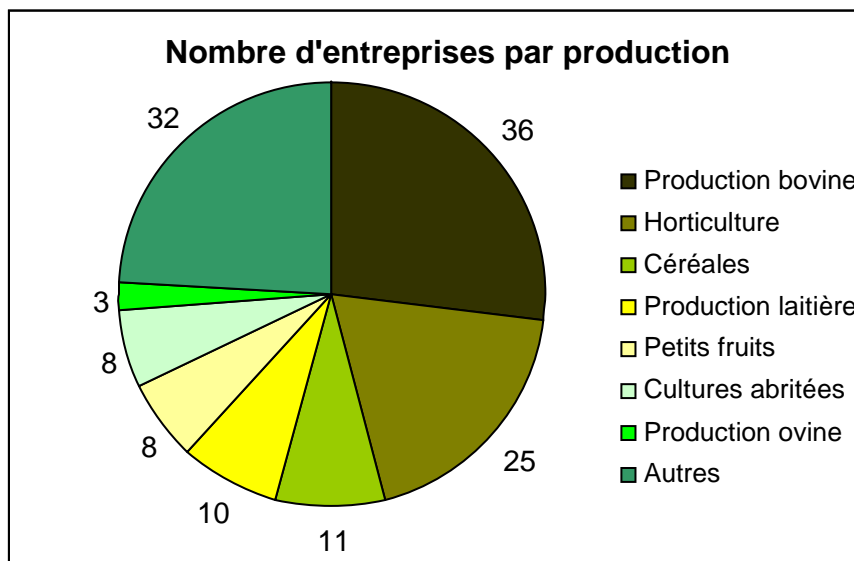
Statistiques agricoles 2010 de la MRC du Fjord du Saguenay

Le territoire de la municipalité régionale de comté (MRC) du Fjord du Saguenay compte 13 municipalités réparties sur la rive nord et sud du Saguenay. En 2009, on dénombre 133 entreprises agricoles (11%). Des cinq MRC de la région, elle occupe le dernier rang quant au revenu tiré de la vente des produits agricoles avec près de 27 \$millions, 11 % des revenus régionaux. Deux municipalités ont des revenus de moins de 100 000\$ et deux autres municipalités n'ont aucun revenu de vente des produits agricoles.

La zone agricole couvre une superficie de 60 665 hectares (ha) dont 13 635 ha sont en culture. À elles seules, les municipalités de Saint David de Falardeau et celle de St-Ambroise couvrent un peu plus que la moitié de la superficie totale en culture.

Les entreprises de production bovine (36) sont les plus nombreuses. Ensuite viennent la production horticole (25) et la production de céréales (11). La culture de pomme de terre de consommation et de semence dans la zone de culture protégées, qui s'étend au Saguenay de St-Ambroise jusqu'à St-Fulgence, représente plus de 1500 hectares de pomme de terre. Il y a 14 producteurs dont 10 en production de semence.

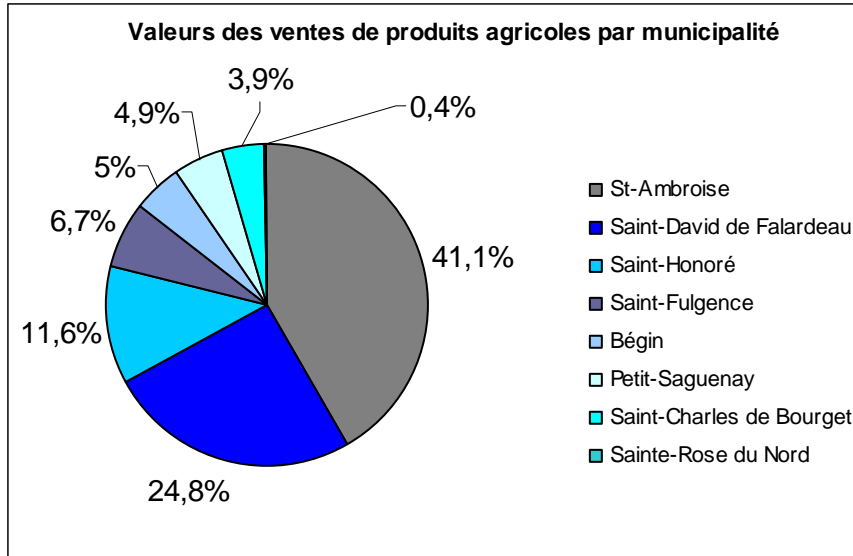
La superficie pouvant être utilisée comme potentiel de mise en valeur des terres sous-utilisées et/ou abandonnées est d'environ 730 ha.¹



Source : MAPAQ, Fiches d'enregistrement des exploitations agricoles 2009

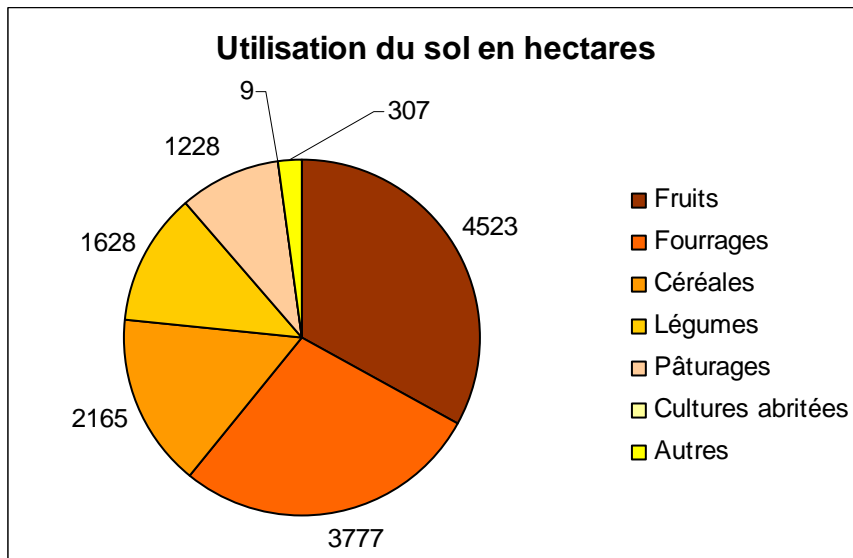
*Les autres productions sont associées principalement aux fourrages et aux chevaux

¹ Superficies sous-utilisées (friche) ou abandonnées : Ces données ne proviennent pas des fiches d'enregistrement du MAPAQ, mais plutôt des inventaires sur le terrain qui ont été réalisés par le MAPAQ entre 2005 et 2008 (dépendamment des municipalités)



Source : MAPAQ, Fiches d'enregistrement des exploitations agricoles 2009

*Les municipalités de Ferland Boileau, Larouche, Rivière Éternité et Saint Félix D'Otis ne sont pas représentées au graphique.



Source : MAPAQ, Fiches d'enregistrement des exploitations agricoles 2009

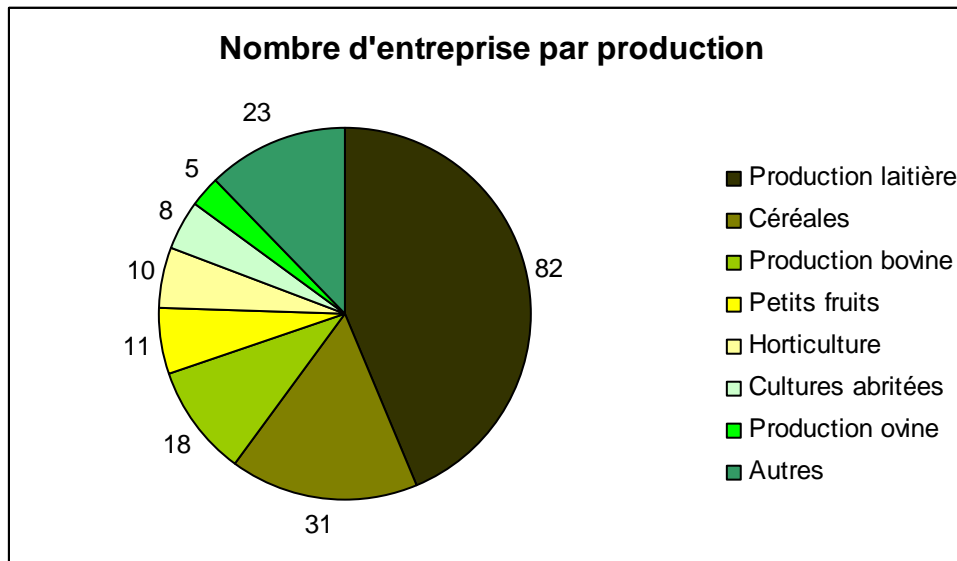
Statistiques agricoles 2010 de la MRC Ville de Saguenay

La région du Saguenay-Lac-Saint-Jean inclut une Ville MRC, celle de ville de Saguenay. En 2009, on dénombre 188 entreprises agricoles (15 %). Des cinq MRC de la région, elle occupe le troisième rang quant au revenu tiré de la vente des produits agricoles avec un peu plus de 37\$ millions, 15 % des revenus régionaux.

La zone agricole couvre une superficie de 45 718 hectares (ha). 16 934 ha sont en culture. De cette superficie, la moitié est en fourrage.

Les entreprises de production laitière (82) sont les plus nombreuses. Ensuite viennent la production de céréales (31) et la production bovine (18).

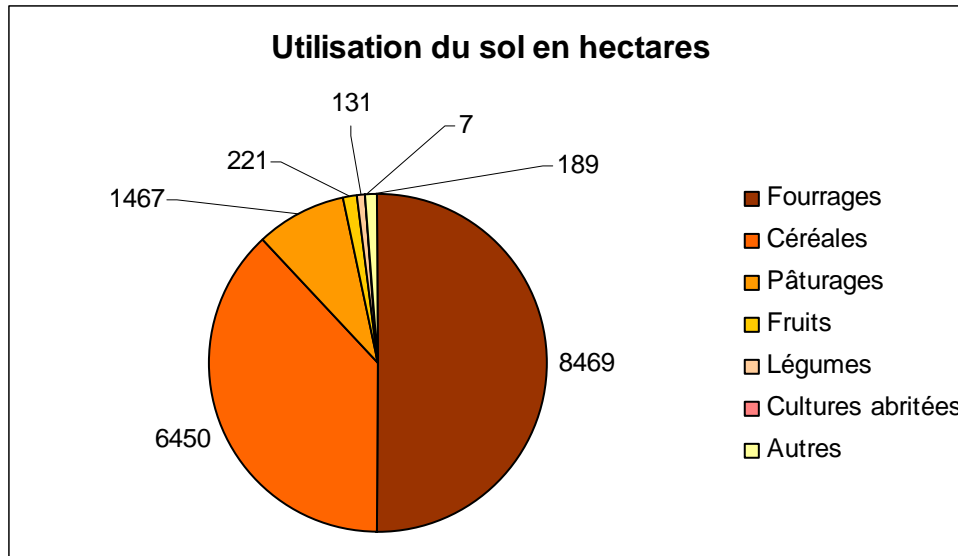
La superficie pouvant être utilisée comme potentiel de mise en valeur des terres sous-utilisées et/ou abandonnées est d'environ 1 097 ha.²



Source : MAPAQ, Fiches d'enregistrement des exploitations agricoles 2009

*Les autres productions sont associées principalement aux fourrages et aux chevaux

² Superficies sous-utilisées (friche) ou abandonnées : Ces données ne proviennent pas des fiches d'enregistrement du MAPAQ, mais plutôt des inventaires sur le terrain qui ont été réalisés par le MAPAQ entre 2005 et 2008 (dépendamment des municipalités)



Source : MAPAQ, Fiches d'enregistrement des exploitations agricoles 2009

Ministère de l'Agriculture, des Pêcheries et de l'Alimentation
Direction régionale du Saguenay-Lac-Saint-Jean

Vous pouvez consulter le document au www.mapaq.gouv.qc.ca/saguenaylacsaintjean

Rédaction et coordination de l'équipe du projet :

Marie-Josée Gravel, géographe, conseillère en aménagement du territoire et du développement régional et agrotourisme

Collaboration :

Sylvie Denis, agronome, directrice régionale

Jean-Pierre Potvin, agronome, directeur adjoint

Sara Villeneuve, agronome, conseillère en agroenvironnement et agriculture biologique

Pascal Lavaute, agronome, conseiller régional en économie et développement du bioalimentaire

Marie-Pascale Beaudoin, technicienne, production horticole

Antoine Riverin, agronome, conseiller en productions animales

Peggy Vézina, B.A.A., conseillère en circuit court


Monique Simard, agente de secrétariat

© Gouvernement du Québec

Dépôt légal : Bibliothèque et Archives nationales du Québec, juin 2011-05-31

ISBN : 978-2-550-62127-0 (pdf)

Ministère
de l'Agriculture,
des Pêcheries
et de l'Alimentation

Québec 

Direction régionale Saguenay-Lac-Saint-Jean