




**Demande d'autorisation à la Commission de
protection du territoire agricole du Québec**
Projet de desserte ferroviaire au terminal maritime de Grande-Anse



Juin 2012

Loi sur la protection du territoire et des activités agricoles



FORMULAIRE
POUR LA
PRÉSENTATION
D'UNE DEMANDE

Ce formulaire doit être utilisé
pour tous les types de demandes,
sauf pour les exclusions de la zone agricole

OBJET DE LA LOI
SUR LA PROTECTION DU TERRITOIRE
ET DES ACTIVITÉS AGRICOLES

Le régime de protection du territoire agricole institué par la présente loi a pour objet d'assurer la pérennité d'une base territoriale pour la pratique de l'agriculture et de favoriser, dans une perspective de développement durable, la protection et le développement des activités et des entreprises agricoles dans les zones agricoles dont il prévoit l'établissement.

Ce formulaire doit être utilisé pour
tous les types de demandes, sauf
pour les exclusions de la zone agricole

CES DEMANDES SONT LES SUIVANTES :

DEMANDE d'autorisation pour :

- l'aliénation
- le lotissement
- l'utilisation à des fins autres que l'agriculture
(résidence, commerce, industrie, gravière, sablière, etc.)
- coupe d'érables dans une érablière

DEMANDE DE PERMIS D'ENLÈVEMENT DE SOL ARABLE

DEMANDE D'INCLUSION À LA ZONE AGRICOLE

Ce formulaire comporte quatre parties :

- ◆ une partie comportant des explications utiles pour le remplir
 - une partie à remplir par le demandeur
 - une partie à remplir par la municipalité
 - ▲ une partie rappelant les critères de décision
-

ASSISTANCE DISPONIBLE

Pour toute information additionnelle,
www.cptaq.gouv.qc.ca ou nous joindre:

À Québec 418-643-3314
ou ligne sans frais 1-800-667-5294

À Longueuil 450-442-7100
ou ligne sans frais 1-800-361-2090

ADRESSE DES BUREAUX DE LA COMMISSION

Commission de protection
du territoire agricole du Québec
200, chemin Sainte-Foy, 2^e étage
Québec (Québec) G1R 4X6

Commission de protection
du territoire agricole du Québec
25, boulevard La Fayette, 3^e étage
Longueuil (Québec) J4K 5C7

ADRESSE POUR FAIRE PARVENIR VOTRE DEMANDE

Commission de protection
du territoire agricole du Québec
200, chemin Sainte-Foy, 2^e étage
Québec (Québec) G1R 4X6

DOCUMENTS QUE LA MUNICIPALITÉ DOIT TRANSMETTRE AVEC LE FORMULAIRE

Il est important de vous assurer que votre dossier est complet avant de le transmettre. La Commission vous retournera votre dossier s'il est incomplet.

Tous ces documents doivent obligatoirement accompagner le formulaire de demande pour que la Commission puisse étudier le dossier.

Afin d'accélérer le traitement de votre demande, la Commission recommande de lui transmettre les documents par voie électronique (à l'exception du formulaire* et du chèque qui doivent être transmis par la poste), en utilisant le service en ligne disponible sur la page d'accueil du site Internet de la Commission (www.cpta.qouv.qc.ca).

Cochez (☑) pour vous assurer que le dossier est complet

Documents fournis par le demandeur :

- original du formulaire (partie du demandeur) dûment rempli;
- annexe A dûment remplie dans le cas d'un morcellement de ferme ou de boisé;
- copie complète du document légal établissant la propriété du ou des terrains visés (ex. : titre(s) de propriété ou contrat d'achat);
- plan ou croquis localisant le projet;
- chèque visé ou mandat-poste payable à l'ordre du *Ministre des Finances du Québec* au montant de:
année 2012 : \$272

Documents fournis par la municipalité :

- original du formulaire (partie de la municipalité) dûment rempli;
- recommandation de la municipalité, sous forme de résolution, motivée en fonction des éléments suivants :
 - les critères de décision prévus à l'article 62 de la loi dont la municipalité doit tenir compte à l'égard du lot, du milieu, des activités agricoles, de la disponibilité d'autres emplacements, etc.;
 - la conformité de la demande aux dispositions du règlement de zonage et, le cas échéant, aux mesures de contrôle intérimaire;
 - si la demande vise l'implantation d'une **nouvelle utilisation à des fins autres que l'agriculture**, la recommandation doit également comprendre une **indication sur l'existence d'espace approprié disponible** ailleurs dans la municipalité et hors de la zone agricole.

LE CHEMINEMENT D'UNE DEMANDE

Voici sommairement les étapes que franchira votre demande :

- 1- Le demandeur complète son dossier et le remet à la **municipalité** ***.
- 2- La municipalité accuse réception de la demande, étudie le dossier, complète sa partie du formulaire, formule par résolution une recommandation et transmet le dossier à la Commission au plus tard 45 jours après le dépôt de la demande.
- 3- Sur réception d'un dossier complet, la Commission entreprend l'examen de la demande.
- 4- La Commission adresse au demandeur ainsi qu'à toute personne intéressée intervenue à l'égard d'une demande, y compris à la municipalité locale, à la municipalité régionale de comté ou à la communauté urbaine, ainsi qu'à la fédération de l'Union des producteurs agricoles, un compte rendu de celle-ci en indiquant son orientation préliminaire.
- 5- Sauf s'ils y renoncent, la loi leur accorde un délai de 30 jours pour présenter leurs observations ou demander une rencontre. Le cas échéant, la Commission les prévient de la date, de l'heure et du lieu de cette rencontre.
- 6- S'il advenait qu'au terme de ces observations ou de la rencontre une orientation préliminaire doive être changée pour annoncer une décision différente, la Commission en prévient le demandeur et toute autre personne intéressée pour leur donner à nouveau l'occasion de présenter, dans les 10 jours, des observations écrites sur cette nouvelle orientation (ou de demander une rencontre si une telle rencontre n'a pas déjà été tenue dans ce dossier).
- 7- La décision est acheminée au demandeur, à toute personne intéressée intervenue à l'égard d'une demande ainsi qu'à la municipalité, à la municipalité régionale de comté ou à la communauté urbaine et à la fédération régionale de l'Union des producteurs agricoles.

* Les formulaires électroniques seront disponibles prochainement sur le site Internet de la Commission.

*** La loi prévoit que le demandeur envoie à la Commission une copie de la demande remise à la municipalité. Cependant, si la municipalité identifie le demandeur, la nature de la demande et les lots sur lesquels elle porte dans l'accusé de réception qu'elle utilise (tel celui fourni avec le formulaire de demande), le demandeur est dispensé d'adresser une copie de sa demande à la Commission.

Indications concernant le format des documents

La Commission recommande de lui transmettre les documents par voie électronique.

- Le format électronique doit obligatoirement être utilisé lorsque les documents papier ne respectent pas les formats indiqués dans le tableau suivant ou lorsque les documents sont volumineux.
- Les documents transmis en format papier ne doivent pas être « boudinés ».
- Les documents doivent être transmis une seule fois (un seul format).

Format des documents		
Document	Papier	Électronique
Formulaire de demande	8½ x 11, 8½ x 14	PDF *
Recommandation municipale	8½ x 11, 8½ x 14	PDF
Titre de propriété	8½ x 11, 8½ x 14	PDF
Plan ou croquis	8½ x 11, 8½ x 14, 11 x 17	PDF, SHP (Shapefile), DWG, DXF

* Les formulaires électroniques seront disponibles prochainement sur le site Internet de la Commission.

DÉFINITION DE TERMES LÉGAUX UTILISÉS DANS CE FORMULAIRE

Aliénation :

Lorsque votre demande implique la vente, l'échange ou le don d'un lot ou d'une partie de lot contigu à un autre lot que possède le propriétaire en titre, vous devez cocher la case « aliénation ». Aux fins de la loi, deux lots sont réputés contigus lorsqu'ils se touchent par une frontière commune même s'ils sont séparés par un chemin public, un chemin de fer, une emprise d'utilité publique ou une superficie de droit acquis.

Lotissement :

Si votre demande implique le morcellement d'un lot (aliénation d'une partie de lot contiguë à une autre partie de lot que possède le propriétaire en titre), vous devez cocher la case « lotissement ». Les exemples mentionnés au paragraphe précédent (le cas où des lots sont réputés contigus) s'appliquent également ici à l'égard de deux parties du même lot.

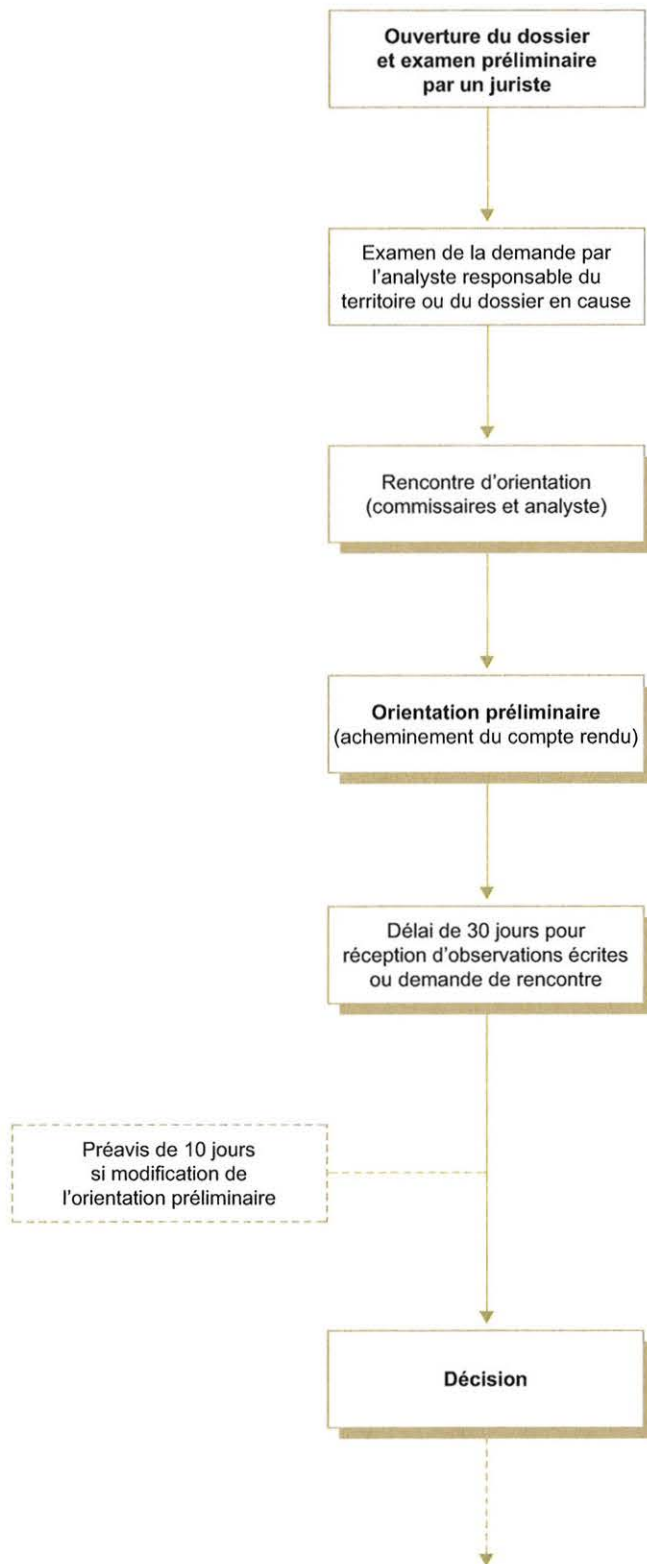
Utilisation à une fin autre que l'agriculture :

Si vous désirez utiliser un lot pour faire autre chose que de l'agriculture, soit à une fin résidentielle, industrielle, commerciale, institutionnelle, récréo-touristique ou autres, vous devez cocher la case « utilisation à une fin autre que l'agriculture ». Il en est de même si vous voulez extraire des matériaux (sable, gravier, pierre).

Espace approprié disponible :

Une superficie vacante (qu'elle soit mise en vente ou non) où le type d'utilisation recherchée est permis par le règlement de zonage de la municipalité et, le cas échéant, par les mesures de contrôle intérimaire.

LE CHEMINEMENT D'UNE DEMANDE



(recours prévus aux articles 18.5, 18.6, 21.1 de la *Loi sur la protection du territoire et des activités agricoles* et à l'article 159 de la *Loi sur la justice administrative*)



P A R T I E

À L'USAGE DU DEMANDEUR

1 Identification

Demandeur			
Nom	Administration portuaire du Saguenay (APS)	Ind. rég.	N° de téléphone (résidence)
Occupation	Administration portuaire fédérale	4 1 8	6 9 7 0 2 5 0
Adresse (N°, rue, ville) et adresse courriel		correspondance par courrier <input checked="" type="checkbox"/> ou par courriel <input type="checkbox"/>	
6600, chemin du Quai-Marcel-Dionne, La Baie		Code postal G 7 B 3 N 9	
Mandataire (le cas échéant)			
Nom	M. Alain BOUCHARD	Ind. rég.	N° de téléphone
Occupation	Directeur général	4 1 8	6 9 7 0 2 4 3
Adresse (N°, rue, ville) et adresse courriel		correspondance par courrier <input checked="" type="checkbox"/> ou par courriel <input checked="" type="checkbox"/>	
6600, chemin du Quai-Marcel-Dionne, La Baie		Code postal G 7 B 3 N 9	
abouchard@portsaguenay.ca			

2 Description du projet faisant l'objet de la demande

Décrivez la nature de votre projet
Voir le document d'accompagnement joint (section 1).
Précisez les autorisations nécessaires en vertu de la loi :
<input checked="" type="checkbox"/> Aliénation ⁽¹⁾ <input checked="" type="checkbox"/> Lotissement ⁽¹⁾ <input checked="" type="checkbox"/> Utilisation à une fin autre que l'agriculture ⁽¹⁾
<input type="checkbox"/> Enlèvement de sol arable <input type="checkbox"/> Inclusion <input type="checkbox"/> Coupe d'érables dans une érabièrre

3 L'emplacement ou les emplacements visés par la demande

3.1 Identifiez le lot ou les lots visés par la demande	
Numéro du lot ou des lots visés	
1 Voir la liste jointe.	
Rang ou concession	Municipalité
Cadastre	
MRC ou communauté urbaine	Superficie visée par la demande m ² ⁽²⁾

Au besoin joindre une liste.

4 Identification du propriétaire et de sa propriété actuelle

4.1 Identifiez le ou les propriétaires actuels (si différent du demandeur) de ou des emplacements visés par la demande			
Nom du propriétaire (personne, société ou compagnie) – si différent du demandeur	Ind. rég.	N° de téléphone (résidence)	Ind. rég.
Voir la liste jointe pour les sections 4.1 et 4.2.			
Occupation			
Adresse (N°, rue, ville) et adresse courriel		Code postal	
correspondance par courrier <input type="checkbox"/> ou par courriel <input type="checkbox"/>			

Au besoin joindre une liste. Si vous avez choisi d'obtenir votre correspondance par courriel, aucune correspondance par courrier ne vous sera envoyée.

⁽¹⁾ Voir définition dans la partie explicative du formulaire.

⁽²⁾ 1 hectare = 10 000 m²; 1 m² = 10.76 pi².
1 hectare = 2,92 arpents ² ou 2,47 acres.

PLIER ET DÉTACHER LE LONG DU POINTILLÉ

4 Identification du propriétaire et de sa propriété actuelle (suite)

4.2 À remplir si la demande implique un transfert de propriété	
La demande implique-t-elle de vendre, donner ou échanger le ou les emplacements visés?	
<input type="checkbox"/> Non	<input type="checkbox"/> Oui Si oui : <input type="checkbox"/> Vente ou don <input type="checkbox"/> Échange
Le propriétaire actuel possède-t-il d'autres lots ou parties de lot contigus ou réputés contigus * à l'emplacement visé par la demande?	
<input type="checkbox"/> Non	Si non, passez à la section 5 <input type="checkbox"/> Oui Si oui, compléter un des deux cas suivants :
<input type="checkbox"/> Cas de morcellement de ferme Si les parties vendues, données ou échangées conservent en tout ou en partie leur vocation agricole, vous devez : <ul style="list-style-type: none"> • remplir l'Annexe A, relative aux morcellements de ferme ou de boisé, et la joindre à ce formulaire • identifier l'acquéreur, ci-dessous, à la section 5.1 • passer à la section 7 	
<input type="checkbox"/> Autres cas Dans les autres cas impliquant un transfert de propriété, veuillez remplir le reste de cette section	
Identifiez la superficie totale de la propriété formant, avec l'emplacement visé, un ensemble contigu ou réputé contigu	
Numéro du lot ou de la partie du lot	
Rang ou concession	Cadastre
MRC ou communauté urbaine	Municipalité
	Superficie totale m ²

Au besoin joindre une liste.

5 Identification de l'acquéreur et de sa propriété actuelle (s'il y a lieu)

5.1 Identifiez le ou les acquéreurs (si différent(s) du demandeur) de ou des emplacements visés par la demande			
Nom (personne, société ou compagnie)	Ind. rég.	N° de téléphone (résidence)	N° de téléphone (travail)
Administration portuaire de Saguenay (APS)			4 1 8 6 9 7 0 2 5 0
Occupation			
Administration portuaire fédérale			
Adresse (N°, rue, ville) et adresse courriel	correspondance par courrier <input checked="" type="checkbox"/> ou par courriel <input type="checkbox"/>		Code postal
6600, chemin du Quai-Marcel-Dionne, La Baie			G 7 B 3 N 9

Au besoin joindre une liste. Si vous avez choisi d'obtenir votre correspondance par courriel, aucune correspondance par courrier ne vous sera envoyée.

5.2 À remplir si le ou les acquéreurs possèdent déjà un ou plusieurs lots contigus ou réputés contigus à l'emplacement visé par la demande	
Numéro du lot ou de la partie du lot	
4 242 266, 4 242 207, 4 012 437, 4 794 590, 4 012 451, 4 242 269, 4 012 439, 4 012 414, 4 012 415, 4 012 404,	
Rang ou concession	Cadastre
4 012 436, 4 012 453 et 4 012 463	Cadastre du Québec
MRC ou communauté urbaine	Municipalité
Ville de Saguenay	Ville de Saguenay (arr. La Baie)
	Superficie contiguë possédée par l'acquéreur
	6 051 251,4 m ²

Au besoin joindre une liste.

* Note : Aux fins de la loi, deux lots sont **contigus** lorsqu'ils se touchent par une frontière commune; ils sont **réputés contigus** même s'ils sont séparés par un chemin public, un chemin de fer, une emprise d'utilité publique ou une superficie de droits acquis.

6 Description de l'emplacement ou des emplacements visés par la demande

6.1 Quelle est l'utilisation actuelle de ou des emplacements visés par la demande ainsi que du ou des lots sur lesquels il se situe ⁽³⁾

Voir le document d'accompagnement joint (section 4.4).

6.2 Indiquez la présence de constructions ou de bâtiments ainsi que leurs utilisations actuelles (s'il s'agit de résidences érigées après l'entrée en vigueur de la loi, précisez la date de construction)

Deux bâtiments sont établis dans l'emprise ferroviaire projetée, soit respectivement sur les lots 4 013 923 et 4 014 177

7 Les lots voisins

Décrivez à quoi sont présentement utilisés les lots voisins ⁽³⁾

Au nord de l'emplacement visé

Utilisation agricole, forestière et industrielle (Administration portuaire du Saguenay).

Voir aussi le document d'accompagnement (section 4.4)

Au sud de l'emplacement visé

Utilisation agricole, forestière et industrielle (chemin de fer du Roberval-Saguenay).

Voir aussi le document d'accompagnement (section 4.4)

À l'est de l'emplacement visé

Utilisation agricole et forestière.

Voir aussi le document d'accompagnement (section 4.4)

À l'ouest de l'emplacement visé

Utilisation agricole et forestière.

Voir aussi le document d'accompagnement (section 4.4)

8 Localisation du projet

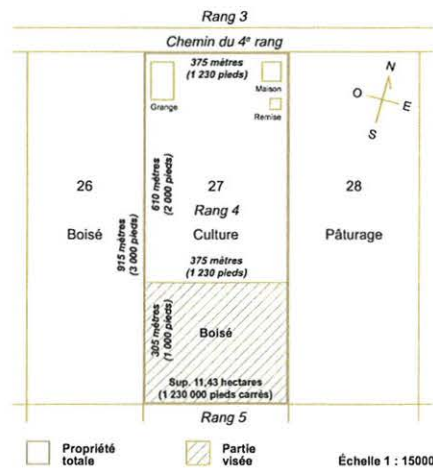
Pour toute demande, le propriétaire en titre ou le demandeur doit obligatoirement fournir un plan détaillé, à l'échelle, illustrant :

- les points cardinaux;
- les mesures de chacun des côtés du lot;
- l'emplacement des lots appartenant au propriétaire en titre qui sont contigus ou réputés contigus au lot concerné (au sens de la loi);
- la superficie du lot concerné;
- la localisation de l'emplacement faisant l'objet de la demande;
- la superficie de l'emplacement faisant l'objet de la demande;
- la localisation des bâtiments existants sur le lot;
- l'utilisation des lots des propriétaires voisins.

Pour réaliser ce plan ou ce croquis, vous pouvez utiliser la copie d'un extrait de la matrice graphique que vous pouvez obtenir auprès de la municipalité.

Ce plan ou ce croquis, que vous devez joindre en annexe à ce formulaire, est indispensable pour que la Commission étudie votre demande.

Exemple à titre illustratif :



⁽³⁾ Une illustration sur un extrait de la matrice graphique, disponible à la municipalité, peut être utile à cet égard.

TRÈS IMPORTANT


9 Informations additionnelles à fournir, pour certains types de projet

9.1 Si le projet requiert l'implantation dans la zone agricole d'une NOUVELLE UTILISATION à une fin autre que l'agriculture (ceci exclut les agrandissements d'usages existants) :	
Vous devez d'abord démontrer qu'il n'y a pas, ailleurs dans le territoire de la municipalité et hors de la zone agricole, d'« espace approprié disponible » ⁽⁴⁾ pour réaliser ce projet.	
Voir la résolution de la Ville de Saguenay et le document joint.	
9.2 Si votre projet vise à extraire des matériaux (ex. : sable, gravier, pierre), prélever du sol arable ou couper des érables dans une érablière :	
Veillez indiquer la durée de l'autorisation temporaire demandée : _____ an(s)	Est-ce que la demande a pour objet d'agrandir un site existant? <input type="checkbox"/> Oui <input type="checkbox"/> Non
Vous devez également joindre à votre demande un plan d'exploitation du site et indiquer la manière dont le site sera réaménagé.	
9.3 Si vous demandez une inclusion de votre propriété en zone agricole :	
Veillez fournir une description de votre entreprise (taille de l'entreprise, type de production, revenus annuels, etc.).	

10 Observations additionnelles

<p>La Commission vous adressera, ainsi qu'à toute personne intéressée intervenue à l'égard de votre demande, un compte rendu de celle-ci en indiquant son orientation préliminaire.</p> <p>À compter de ce moment, un délai de 30 jours sera prévu pour vous permettre, à vous comme aux autres personnes intéressées, de présenter vos observations ou demander une rencontre. Si vous demandez une telle rencontre, vous recevrez un avis vous précisant la date, l'heure et le lieu de celle-ci.</p>

11 Déclaration sur la véracité des renseignements fournis

Je déclare que les renseignements fournis au présent formulaire, ainsi qu'aux documents annexés, sont véridiques.			
Signature du demandeur		Date	A M J 2012 05 31
Signature du propriétaire	Si autre que le demandeur	Date	A M J
Signature du mandataire	S'il y a lieu	Date	A M J

⁽⁴⁾ Voir définition dans la partie explicative du formulaire.

À NOTER

La Commission est tenue par la loi de requérir l'avis de la MRC ou de la communauté urbaine et l'avis de l'Union des producteurs agricoles sur toute demande d'autorisation formulée par une instance municipale, un ministère, un organisme public ou un organisme fournissant des services d'utilité publique. **Si c'est le cas, trois exemplaires** des documents relatifs à la demande d'autorisation formulée devront être fournis par la partie demanderesse, à moins que la MRC ou la communauté et la fédération régionale de l'Union des producteurs agricoles aient déjà en main ces documents et que leurs avis respectifs soient joints au dossier au moment de la transmission de la demande à la Commission.

Il est très important que ce formulaire soit soigneusement rempli et que tous les documents requis (copie des titres de propriété au complet, plan, chèque, annexe A s'il y a lieu) y soient joints, afin de permettre l'examen de votre demande.

VOTRE PARTIE DU FORMULAIRE ÉTANT REMPLIE, VEUILLEZ REMETTRE LE FORMULAIRE ET LES DOCUMENTS D'ACCOMPAGNEMENT À LA MUNICIPALITÉ CONCERNÉE.

À L'USAGE DE LA MUNICIPALITÉ

(à remplir par l'officier municipal)

12 Description du milieu environnant

Tenant compte des renseignements fournis par le demandeur aux sections 6 et 7 du présent formulaire (voir à les remplir au besoin), veuillez décrire brièvement le milieu environnant le ou les lots visés par la demande.

La matrice graphique peut être utile à cet égard

L'utilisation du sol du milieu environnant est typique des milieux périurbains que l'on retrouve à l'intérieur de la ville de Saguenay et, plus particulièrement, sur le plateau de Bagotville. L'agriculture y est omniprésente à l'intérieur d'une trame forestière dominée par des peuplements mélangés sur les sols meubles bien drainés et résineux sur les sols rocheux ou mal drainés. Le milieu environnant est également caractérisé par la présence des installations portuaires de Grande-Anse et des terrains dédiés au développement d'un parc industriel intermodal. Le projet de desserte ferroviaire au terminal maritime de Grande-Anse, dont la mise en service est prévue en 2014, sera également implantée dans ce secteur.

Dans le cas seulement où la demande vise à obtenir une autorisation pour une utilisation à une fin autre que l'agriculture, veuillez :

Indiquer la distance **approximative** des bâtiments d'élevage les plus rapprochés de l'emplacement visé : *Ind.* mètres ⁽⁵⁾

Décrire les utilisations de ceux-ci

Voir le document joint.

Si la demande vise l'implantation d'une résidence, indiquez la superficie minimale requise à votre règlement de lotissement prescrite pour ce lot. _____ mètres

Indiquer si l'emplacement est présentement desservi par :

Un réseau d'aqueduc : Oui Non *N/A* Date d'adoption du règlement

A	M	J

Un réseau d'égout : Oui Non *N/A* Date d'adoption du règlement

A	M	J

⁽⁵⁾ 1 mètre = 3.28 pieds.

13 Conformité avec la réglementation municipale

Indiquez si le projet est conforme au règlement de zonage et, le cas échéant, aux mesures de contrôle intérimaire : Oui Non

Si non : existe-t-il un projet de règlement adopté visant à rendre le projet conforme au règlement de zonage? Oui Non

et

ce projet de règlement adopté a-t-il fait l'objet d'un avis de la MRC ou de la communauté urbaine à l'effet que la modification envisagée serait conforme au schéma d'aménagement ou, le cas échéant, aux mesures de contrôle intérimaire? Oui Non

Annexez une copie de ces deux documents.

N.B. : Sans ces deux documents, une demande non conforme à la réglementation municipale sera irrecevable.

14 Officier municipal
(fonctionnaire municipal autorisé)

Signature



3

L'emplacement ou les emplacements visés par la demande

3.1 Identifiez le lot ou les lots visés par la demande

1 Numéro du lot ou des lots visés		
Partie du lot 4 012 682		
Rang	Cadastre	Municipalité
N/A	Cadastre du Québec	Ville de Saguenay
MRC	Superficie visée (m ²)	
Ville de Saguenay	17 570,3 m²	

2 Numéro du lot ou des lots visés		
Partie du lot 4 012 683		
Rang	Cadastre	Municipalité
N/A	Cadastre du Québec	Ville de Saguenay
MRC	Superficie visée (m ²)	
Ville de Saguenay	3 642,7 m²	

3 Numéro du lot ou des lots visés		
Partie du lot 4 012 684		
Rang	Cadastre	Municipalité
N/A	Cadastre du Québec	Ville de Saguenay
MRC	Superficie visée (m ²)	
Ville de Saguenay	4 786,8 m²	

4 Numéro du lot ou des lots visés		
Partie du lot 4 012 685		
Rang	Cadastre	Municipalité
N/A	Cadastre du Québec	Ville de Saguenay
MRC	Superficie visée (m ²)	
Ville de Saguenay	10 270,1 m²	

5 Numéro du lot ou des lots visés		
Partie du lot 4 012 686		
Rang	Cadastre	Municipalité
N/A	Cadastre du Québec	Ville de Saguenay
MRC	Superficie visée (m ²)	
Ville de Saguenay	17 455,1 m²	

6 Numéro du lot ou des lots visés		
Partie du lot 4 012 687		
Rang	Cadastre	Municipalité
N/A	Cadastre du Québec	Ville de Saguenay
MRC	Superficie visée (m ²)	
Ville de Saguenay	8 650,4 m²	

7 Numéro du lot ou des lots visés		
Partie du lot 4 012 688		
Rang	Cadastre	Municipalité
N/A	Cadastre du Québec	Ville de Saguenay
MRC	Superficie visée (m ²)	
Ville de Saguenay	2 933,5 m²	

8 Numéro du lot ou des lots visés		
Partie du lot 4 012 689		
Rang	Cadastre	Municipalité
N/A	Cadastre du Québec	Ville de Saguenay
MRC	Superficie visée (m ²)	
Ville de Saguenay	3 014,0 m²	

9 Numéro du lot ou des lots visés		
Partie du lot 4 012 690		
Rang	Cadastre	Municipalité
N/A	Cadastre du Québec	Ville de Saguenay
MRC	Superficie visée (m ²)	
Ville de Saguenay	3 061,5 m²	

10 Numéro du lot ou des lots visés		
Partie du lot 4 012 691		
Rang	Cadastre	Municipalité
N/A	Cadastre du Québec	Ville de Saguenay
MRC	Superficie visée (m ²)	
Ville de Saguenay	3 062,2 m²	

11 Numéro du lot ou des lots visés		
Partie du lot 4 012 783		
Rang	Cadastre	Municipalité
N/A	Cadastre du Québec	Ville de Saguenay
MRC	Superficie visée (m ²)	
Ville de Saguenay	31 689,5 m²	

12 Numéro du lot ou des lots visés		
Partie du lot 4 013 923		
Rang	Cadastre	Municipalité
N/A	Cadastre du Québec	Ville de Saguenay
MRC	Superficie visée (m ²)	
Ville de Saguenay	1 832,0 m²	

13 Numéro du lot ou des lots visés		
Partie du lot 4 012 805		
Rang	Cadastre	Municipalité
N/A	Cadastre du Québec	Ville de Saguenay
MRC	Superficie visée (m ²)	
Ville de Saguenay	33 534,2 m²	

14 Numéro du lot ou des lots visés		
Partie du lot 4 012 868		
Rang	Cadastre	Municipalité
N/A	Cadastre du Québec	Ville de Saguenay
MRC	Superficie visée (m ²)	
Ville de Saguenay	33 450,8 m²	

15 Numéro du lot ou des lots visés		
Partie du lot 4 242 208 (chemin Saint-Joseph)		
Rang	Cadastre	Municipalité
N/A	Cadastre du Québec	Ville de Saguenay
MRC	Superficie visée (m ²)	
Ville de Saguenay	435,5 m²	

16 Numéro du lot ou des lots visés		
Partie du lot 4 012 874		
Rang	Cadastre	Municipalité
N/A	Cadastre du Québec	Ville de Saguenay
MRC	Superficie visée (m ²)	
Ville de Saguenay	32 838,5 m²	

17 Numéro du lot ou des lots visés		
Partie du lot 4 012 885		
Rang	Cadastre	Municipalité
N/A	Cadastre du Québec	Ville de Saguenay
MRC	Superficie visée (m ²)	
Ville de Saguenay	19 956,3 m²	

18 Numéro du lot ou des lots visés		
Partie du lot 4 012 886		
Rang	Cadastre	Municipalité
N/A	Cadastre du Québec	Ville de Saguenay
MRC	Superficie visée (m ²)	
Ville de Saguenay	13 234,6 m²	

19 Numéro du lot ou des lots visés		
Partie du lot 4 012 888		
Rang	Cadastre	Municipalité
N/A	Cadastre du Québec	Ville de Saguenay
MRC	Superficie visée (m ²)	
Ville de Saguenay	1 537,1 m²	

20 Numéro du lot ou des lots visés		
Partie du lot 4 013 011		
Rang	Cadastre	Municipalité
N/A	Cadastre du Québec	Ville de Saguenay
MRC	Superficie visée (m ²)	
Ville de Saguenay	240,9 m²	

21 Numéro du lot ou des lots visés		
Partie du lot 4 012 887		
Rang	Cadastre	Municipalité
N/A	Cadastre du Québec	Ville de Saguenay
MRC	Superficie visée (m ²)	
Ville de Saguenay	1 648,3 m²	

22 Numéro du lot ou des lots visés		
Partie du lot 4 013 012		
Rang	Cadastre	Municipalité
N/A	Cadastre du Québec	Ville de Saguenay
MRC	Superficie visée (m ²)	
Ville de Saguenay	69,8 m²	

23 Numéro du lot ou des lots visés		
Partie du lot 4 012 890		
Rang	Cadastre	Municipalité
N/A	Cadastre du Québec	Ville de Saguenay
MRC	Superficie visée (m ²)	
Ville de Saguenay	7 538,3 m²	

24 Numéro du lot ou des lots visés		
Partie du lot 4 012 892		
Rang	Cadastre	Municipalité
N/A	Cadastre du Québec	Ville de Saguenay
MRC	Superficie visée (m ²)	
Ville de Saguenay	1 459,8 m²	

25 Numéro du lot ou des lots visés		
Partie du lot 4 012 891		
Rang	Cadastre	Municipalité
N/A	Cadastre du Québec	Ville de Saguenay
MRC	Superficie visée (m ²)	
Ville de Saguenay	6 333,1 m²	

26 Numéro du lot ou des lots visés		
Partie du lot 4 012 893		
Rang	Cadastre	Municipalité
N/A	Cadastre du Québec	Ville de Saguenay
MRC	Superficie visée (m ²)	
Ville de Saguenay	6 112,3 m²	

27 Numéro du lot ou des lots visés		
Partie du lot 4 012 894		
Rang	Cadastre	Municipalité
N/A	Cadastre du Québec	Ville de Saguenay
MRC	Superficie visée (m ²)	
Ville de Saguenay	12 256,7 m²	

28 Numéro du lot ou des lots visés		
Partie du lot 4 242 522		
Rang	Cadastre	Municipalité
N/A	Cadastre du Québec	Ville de Saguenay
MRC	Superficie visée (m ²)	
Ville de Saguenay	5 776,9 m²	

29 Numéro du lot ou des lots visés		
Partie du lot 4 242 426		
Rang	Cadastre	Municipalité
N/A	Cadastre du Québec	Ville de Saguenay
MRC	Superficie visée (m ²)	
Ville de Saguenay	6 063,3 m²	

30 Numéro du lot ou des lots visés		
Partie du lot 4 242 521		
Rang	Cadastre	Municipalité
N/A	Cadastre du Québec	Ville de Saguenay
MRC	Superficie visée (m ²)	
Ville de Saguenay	4 174,2 m²	

31 Numéro du lot ou des lots visés		
Partie du lot 4 012 853		
Rang	Cadastre	Municipalité
N/A	Cadastre du Québec	Ville de Saguenay
MRC	Superficie visée (m ²)	
Ville de Saguenay	2 275,6 m²	

32 Numéro du lot ou des lots visés		
Partie du lot 4 012 854		
Rang	Cadastre	Municipalité
N/A	Cadastre du Québec	Ville de Saguenay
MRC	Superficie visée (m ²)	
Ville de Saguenay	2 852,0 m²	

33 Numéro du lot ou des lots visés		
Partie du lot 4 014 179		
Rang	Cadastre	Municipalité
N/A	Cadastre du Québec	Ville de Saguenay
MRC	Superficie visée (m ²)	
Ville de Saguenay	112,8 m²	

34 Numéro du lot ou des lots visés		
Partie du lot 4 242 258 (route de l'Anse-à-Benjamin)		
Rang	Cadastre	Municipalité
N/A	Cadastre du Québec	Ville de Saguenay
MRC	Superficie visée (m ²)	
Ville de Saguenay	941,1 m²	

35 Numéro du lot ou des lots visés		
Partie du lot 4 014 178		
Rang	Cadastre	Municipalité
N/A	Cadastre du Québec	Ville de Saguenay
MRC	Superficie visée (m ²)	
Ville de Saguenay	2 918,7 m²	

36 Numéro du lot ou des lots visés		
Partie du lot 4 014 619 (ancien chemin)		
Rang	Cadastre	Municipalité
N/A	Cadastre du Québec	Ville de Saguenay
MRC	Superficie visée (m ²)	
Ville de Saguenay	768,8 m²	

37 Numéro du lot ou des lots visés		
Partie du lot 4 012 444		
Rang	Cadastre	Municipalité
N/A	Cadastre du Québec	Ville de Saguenay
MRC	Superficie visée (m ²)	
Ville de Saguenay	14 305,0 m²	

38 Numéro du lot ou des lots visés		
Partie du lot 4 014 177		
Rang	Cadastre	Municipalité
N/A	Cadastre du Québec	Ville de Saguenay
MRC	Superficie visée (m ²)	
Ville de Saguenay	1 021,1 m²	

39 Numéro du lot ou des lots visés		
Partie du lot 4 014 619 (ancien chemin)		
Rang	Cadastre	Municipalité
N/A	Cadastre du Québec	Ville de Saguenay
MRC	Superficie visée (m ²)	
Ville de Saguenay	354,5 m²	

40 Numéro du lot ou des lots visés		
Partie du lot 4 012 444		
Rang	Cadastre	Municipalité
N/A	Cadastre du Québec	Ville de Saguenay
MRC	Superficie visée (m ²)	
Ville de Saguenay	12 942,9 m²	

41 Numéro du lot ou des lots visés		
Partie du lot 4 012 443		
Rang	Cadastre	Municipalité
N/A	Cadastre du Québec	Ville de Saguenay
MRC	Superficie visée (m ²)	
Ville de Saguenay	5 703,3 m²	

42 Numéro du lot ou des lots visés		
Partie du lot 4 242 415		
Rang	Cadastre	Municipalité
N/A	Cadastre du Québec	Ville de Saguenay
MRC	Superficie visée (m ²)	
Ville de Saguenay	2 665,6 m²	

43 Numéro du lot ou des lots visés		
Partie du lot 4 242 416		
Rang	Cadastre	Municipalité
N/A	Cadastre du Québec	Ville de Saguenay
MRC	Superficie visée (m ²)	
Ville de Saguenay	2 669,7 m²	

44 Numéro du lot ou des lots visés		
Partie du lot 4 242 417		
Rang	Cadastre	Municipalité
N/A	Cadastre du Québec	Ville de Saguenay
MRC	Superficie visée (m ²)	
Ville de Saguenay	4 584,6 m²	

45 Numéro du lot ou des lots visés		
Partie du lot 4 242 423		
Rang	Cadastre	Municipalité
N/A	Cadastre du Québec	Ville de Saguenay
MRC	Superficie visée (m ²)	
Ville de Saguenay	121,0 m²	

46 Numéro du lot ou des lots visés		
Partie du lot 4 012 431		
Rang	Cadastre	Municipalité
N/A	Cadastre du Québec	Ville de Saguenay
MRC	Superficie visée (m ²)	
Ville de Saguenay	355,5 m²	

47 Numéro du lot ou des lots visés		
Partie du lot 4 012 437		
Rang	Cadastre	Municipalité
N/A	Cadastre du Québec	Ville de Saguenay
MRC	Superficie visée (m ²)	
Ville de Saguenay	2 109,1 m²	

48 Numéro du lot ou des lots visés		
Partie du lot 4 242 207 (chemin du Quai Marcel-Dionne)		
Rang	Cadastre	Municipalité
N/A	Cadastre du Québec	Ville de Saguenay
MRC	Superficie visée (m ²)	
Ville de Saguenay	3 272,4 m²	

49 Numéro du lot ou des lots visés		
Partie du lot 4 794 590		
Rang	Cadastre	Municipalité
N/A	Cadastre du Québec	Ville de Saguenay
MRC	Superficie visée (m ²)	
Ville de Saguenay	9 398,0 m²	

50 Numéro du lot ou des lots visés		
Partie du lot 4 012 451		
Rang	Cadastre	Municipalité
N/A	Cadastre du Québec	Ville de Saguenay
MRC	Superficie visée (m ²)	
Ville de Saguenay	12 269,7 m²	

4 Identification du propriétaire et de sa propriété actuelle

4.1 Identifiez le ou les propriétaires actuels (si différent du demandeur)

1	Nom du propriétaire	Numéro de téléphone (résidence)	Numéro de téléphone (travail)
	Ferme Grand Toit inc.	418 693-8459	418 818-8459
Occupation			
Déneigement – Excavation – Entretien paysager			
Adresse		Code postal	
2702, chemin du Plateau Nord, La Baie, Québec		G7B 0G9	

2	Nom du propriétaire	Numéro de téléphone (résidence)	Numéro de téléphone (travail)
	Boisé du Boulevard	418 678-9696	
Occupation			
Services forestiers - Sylviculture			
Adresse		Code postal	
2973, route 170, Laterrière, Québec		G7N 1A8	

3	Nom du propriétaire	Numéro de téléphone (résidence)	Numéro de téléphone (travail)
	Allyre Gagnon	418 549-4215	
Occupation			
Notaire			
Adresse		Code postal	
1141, rue Melançon, Chicoutimi, Québec		G7H 1P1	

4	Nom du propriétaire	Numéro de téléphone (résidence)	Numéro de téléphone (travail)
	Allyre Gagnon	418 549-4215	
Occupation			
Notaire			
Adresse		Code postal	
1141, rue Melançon, Chicoutimi, Québec		G7H 1P1	

5	Nom du propriétaire	Numéro de téléphone (résidence)	Numéro de téléphone (travail)
	9096-1178 Québec inc.	418 545-1416	
Occupation			
Ferme laitière et céréalière			
Adresse		Code postal	
2953, chemin du Plateau Nord, La Baie, Québec		G7B 0H1	

6	Nom du propriétaire	Numéro de téléphone (résidence)	Numéro de téléphone (travail)
	9143-2583 Québec inc.	418 549-3333	
Occupation			
Exploitation agricole			
Adresse		Code postal	
3766, boulevard Saint-Jean Baptiste, Chicoutimi, Québec		G7H 7W2	

7	Nom du propriétaire	Numéro de téléphone (résidence)	Numéro de téléphone (travail)
	9143-2583 Québec inc.	418 549-3333	
Occupation			
Exploitation agricole			
Adresse		Code postal	
3766, boulevard Saint-Jean Baptiste, Chicoutimi, Québec		G7H 7W2	

8	Nom du propriétaire	Numéro de téléphone (résidence)	Numéro de téléphone (travail)
	Ferme Saguelait inc.	418 549-8755	
Occupation			
Production laitière			
Adresse		Code postal	
3970, boulevard de la Grande-Baie Nord, La Baie, Québec		G7B 3N8	

9	Nom du propriétaire	Numéro de téléphone (résidence)	Numéro de téléphone (travail)
	Ferme Saguelait inc.	418 549-8755	
Occupation			
Production laitière			
Adresse		Code postal	
3970, boulevard de la Grande-Baie Nord, La Baie, Québec		G7B 3N8	

10	Nom du propriétaire	Numéro de téléphone (résidence)	Numéro de téléphone (travail)
	Allyre Gagnon	418 549-4215	
Occupation			
Notaire			
Adresse		Code postal	
1141, rue Melançon, Chicoutimi, Québec		G7H 1P1	

11	Nom du propriétaire	Numéro de téléphone (résidence)	Numéro de téléphone (travail)
	Alain Deschênes	418 548-4263	
Occupation			
Comptable			
Adresse		Code postal	
1649, rue Castner, Jonquière, Québec		G7S 3A5	

11	Nom du propriétaire	Numéro de téléphone (résidence)	Numéro de téléphone (travail)
	Daniel Pelletier	418 534-4851	
Occupation			
Ingénieur forestier			
Adresse		Code postal	
150, avenue Port-Royale, Bonaventure, Québec		G0C 1E0	

12	Nom du propriétaire	Numéro de téléphone (résidence)	Numéro de téléphone (travail)
	Jean Rhains et Sylvie Bergeron	418 693-4889	
Occupation			
Journalier			
Adresse		Code postal	
3805, boulevard de la Grande-Baie Nord, La Baie, Québec		G7B 3N8	

13	Nom du propriétaire	Numéro de téléphone (résidence)	Numéro de téléphone (travail)
	Rémi Veillette	418 545-7329	
Occupation			
Commis			
Adresse		Code postal	
3780, boulevard de la Grande-Baie Nord, La Baie, Québec		G7B 3N8	

14	Nom du propriétaire	Numéro de téléphone (résidence)	Numéro de téléphone (travail)
	Florent Gagné	418 544-0169	
Occupation			
Ingénieur			
Adresse		Code postal	
3913, chemin Saint-Joseph, La Baie, Québec		G7B 3N9	

14	Nom du propriétaire	Numéro de téléphone (résidence)	Numéro de téléphone (travail)
	Frédéric Gagné	418 544-0169	
Occupation			
N/D			
Adresse		Code postal	
3913, chemin Saint-Joseph, La Baie, Québec		G7B 3N9	

14	Nom du propriétaire	Numéro de téléphone (résidence)	Numéro de téléphone (travail)
	Isabelle Gagné	418 544-5955	
Occupation			
N/D			
Adresse		Code postal	
1011, 3^e rue, La Baie, Québec		G7B 2C3	

15	Nom du propriétaire	Numéro de téléphone (résidence)	Numéro de téléphone (travail)
	Ville de Saguenay		418-698-3000
Occupation			
Adresse		Code postal	
201, rue Racine Est, C.P. 8060, Chicoutimi, Québec		G7H 5B8	

16	Nom du propriétaire	Numéro de téléphone (résidence)	Numéro de téléphone (travail)
	Ferme Bernard et Gilles Boivin SENC	418 544-6952	
Occupation			
Autres magasins d'alimentation spécialisés n.c.a. – Ferme laitière			
Adresse		Code postal	
2633, chemin Saint-Joseph, La Baie, Québec		G7B 3N9	

17	Nom du propriétaire	Numéro de téléphone (résidence)	Numéro de téléphone (travail)
	Ferme Jean-Marie Maltais et Fils inc.	418 544-2470	
Occupation			
Ferme Laitière – Exploitation agricole			
Adresse		Code postal	
5533, chemin Saint-Martin, La Baie, Québec		G7B 3N9	

18	Nom du propriétaire	Numéro de téléphone (résidence)	Numéro de téléphone (travail)
	Ferme Jean-Marie Maltais et Fils inc.	418 544-2470	
Occupation			
Ferme Laitière – Exploitation agricole			
Adresse		Code postal	
5533, chemin Saint-Martin, La Baie, Québec		G7B 3N9	

19	Nom du propriétaire	Numéro de téléphone (résidence)	Numéro de téléphone (travail)
	Ferme Jean-Marie Maltais et Fils inc.	418 544-2470	
Occupation			
Ferme Laitière – Exploitation agricole			
Adresse		Code postal	
5533, chemin Saint-Martin, La Baie, Québec		G7B 3N9	

20	Nom du propriétaire	Numéro de téléphone (résidence)	Numéro de téléphone (travail)
	Ferme Jean-Marie Maltais et Fils inc.	418 544-2470	
Occupation			
Ferme Laitière – Exploitation agricole			
Adresse		Code postal	
5533, chemin Saint-Martin, La Baie, Québec		G7B 3N9	

21	Nom du propriétaire	Numéro de téléphone (résidence)	Numéro de téléphone (travail)
	Ferme GrandToit inc.	418 693-8459	418 818-8459
Occupation			
Déneigement – Excavation – Entretien paysager			
Adresse		Code postal	
2702, chemin du Plateau Nord, La Baie, Québec		G7B 0G9	

22	Nom du propriétaire	Numéro de téléphone (résidence)	Numéro de téléphone (travail)
	Ferme Jean-Marie Maltais et Fils inc.	418 544-2470	
Occupation			
Ferme Laitière – Exploitation agricole			
Adresse		Code postal	
5533, chemin Saint-Martin, La Baie, Québec		G7B 3N9	

23	Nom du propriétaire	Numéro de téléphone (résidence)	Numéro de téléphone (travail)
	Ferme Jean-Marie Maltais et Fils inc.	418 544-2470	
Occupation			
Ferme Laitière – Exploitation agricole			
Adresse		Code postal	
5533, chemin Saint-Martin, La Baie, Québec		G7B 3N9	

24	Nom du propriétaire	Numéro de téléphone (résidence)	Numéro de téléphone (travail)
	Alfred Boivin	418 549-2457	
Occupation			
Adresse		Code postal	
2205, rue de la Fonderie, Chicoutimi, Québec		G7H 8B9	

24	Nom du propriétaire	Numéro de téléphone (résidence)	Numéro de téléphone (travail)
	Lucien Boivin		
Occupation			
Adresse		Code postal	
2395, boulevard Talbot, Chicoutimi, Québec		G7H 5B1	

24	Nom du propriétaire	Numéro de téléphone (résidence)	Numéro de téléphone (travail)
	Laurent Boivin	418 549-0920	
Occupation			
Adresse		Code postal	
2396, boulevard Talbot, Chicoutimi, Québec		G7H 5B1	

24	Nom du propriétaire	Numéro de téléphone (résidence)	Numéro de téléphone (travail)
	Eudore Boivin	418 549-3666	
Occupation			
Adresse		Code postal	
2410, boulevard Talbot, Chicoutimi, Québec		G7H 5B1	

24	Nom du propriétaire	Numéro de téléphone (résidence)	Numéro de téléphone (travail)
	Renald Boivin	418 549-3666	
Occupation			
Adresse		Code postal	
2410, boulevard Talbot, Chicoutimi, Québec		G7H 5B1	

24	Nom du propriétaire	Numéro de téléphone (résidence)	Numéro de téléphone (travail)
	Denis Boivin	418 549-5380	
Occupation			
Adresse		Code postal	
1587, rue des Érables, Chicoutimi, Québec		G7H 5N5	

25	Nom du propriétaire	Numéro de téléphone (résidence)	Numéro de téléphone (travail)
	Bruno Lavoie	418 549-8773	
Occupation			
Adresse		Code postal	
2498, boulevard Saint-Jean-Baptiste, Chicoutimi, Québec		G7H 7W2	

26	Nom du propriétaire	Numéro de téléphone (résidence)	Numéro de téléphone (travail)
	Bruno Lavoie	418 549-8773	
Occupation			
Cultivateur			
Adresse		Code postal	
2498, boulevard Saint-Jean-Baptiste, Chicoutimi, Québec		G7H 7W2	

27	Nom du propriétaire	Numéro de téléphone (résidence)	Numéro de téléphone (travail)
	Bruno Lavoie	418 549-8773	
Occupation			
Cultivateur			
Adresse		Code postal	
2498, boulevard Saint-Jean-Baptiste, Chicoutimi, Québec		G7H 7W2	

28	Nom du propriétaire	Numéro de téléphone (résidence)	Numéro de téléphone (travail)
	3099-9965 Québec inc.	418 544-1026	
Occupation			
Agriculture			
Adresse		Code postal	
3772, chemin Saint-Joseph, La Baie, Québec		G7B 3N9	

29	Nom du propriétaire	Numéro de téléphone (résidence)	Numéro de téléphone (travail)
	3099-9965 Québec inc.	418 544-1026	
Occupation			
Agriculture			
Adresse		Code postal	
3772, chemin Saint-Joseph, La Baie, Québec		G7B 3N9	

30	Nom du propriétaire	Numéro de téléphone (résidence)	Numéro de téléphone (travail)
	3099-9965 Québec inc.	418 544-1026	
Occupation			
Agriculture			
Adresse		Code postal	
3772, chemin Saint-Joseph, La Baie, Québec		G7B 3N9	

31	Nom du propriétaire	Numéro de téléphone (résidence)	Numéro de téléphone (travail)
	Ghislain Lavoie	418 544-1800	
Occupation			
Agriculteur			
Adresse		Code postal	
4413, route de l'Anse-à-Benjamin, La Baie, Québec		G7B 3N9	

31	Nom du propriétaire	Numéro de téléphone (résidence)	Numéro de téléphone (travail)
	Jean-Claude Lavoie	418 544-2498	
Occupation			
Agriculteur			
Adresse		Code postal	
4282, route de l'Anse-à-Benjamin, La Baie, Québec		G7B 3N9	

31	Nom du propriétaire	Numéro de téléphone (résidence)	Numéro de téléphone (travail)
	Gilles Lavoie	418 544-8246	
Occupation			
Agriculteur			
Adresse		Code postal	
4263, route de l'Anse-à-Benjamin, La Baie, Québec		G7B 3N9	

32	Nom du propriétaire	Numéro de téléphone (résidence)	Numéro de téléphone (travail)
	Ghislain Lavoie	418 544-1800	
Occupation			
Agriculteur			
Adresse		Code postal	
4413, route de l'Anse-à-Benjamin, La Baie, Québec		G7B 3N9	

32	Nom du propriétaire	Numéro de téléphone (résidence)	Numéro de téléphone (travail)
	Jean-Claude Lavoie	418 544-2498	
Occupation			
Agriculteur			
Adresse		Code postal	
4282, route de l'Anse-à-Benjamin, La Baie, Québec		G7B 3N9	

32	Nom du propriétaire	Numéro de téléphone (résidence)	Numéro de téléphone (travail)
	Gilles Lavoie	418 544-8246	
Occupation			
Agriculteur			
Adresse		Code postal	
4263, route de l'Anse-à-Benjamin, La Baie, Québec		G7B 3N9	

33	Nom du propriétaire	Numéro de téléphone (résidence)	Numéro de téléphone (travail)
	9125-6974 Québec inc.	418 544-7810	
Occupation			
Gestion d'immeubles			
Adresse		Code postal	
4192, chemin Saint-Jean, La Baie, Québec		G7B 3P6	

34	Nom du propriétaire	Numéro de téléphone (résidence)	Numéro de téléphone (travail)
	Ville de Saguenay		418-698-3000
Occupation			
Adresse		Code postal	
201, rue Racine Est, C.P. 8060, Chicoutimi, Québec		G7H 5B8	

35	Nom du propriétaire	Numéro de téléphone (résidence)	Numéro de téléphone (travail)
	9125-6974 Québec inc.	418 544-7810	
Occupation			
Gestion d'immeubles			
Adresse		Code postal	
4192, chemin Saint-Jean, La Baie, Québec		G7B 3P6	

36	Nom du propriétaire	Numéro de téléphone (résidence)	Numéro de téléphone (travail)
	Ville de Saguenay		418 698-3000
Occupation			
Adresse		Code postal	
201, rue Racine Est, C.P. 8060, Chicoutimi, Québec		G7H 5B8	

37	Nom du propriétaire	Numéro de téléphone (résidence)	Numéro de téléphone (travail)
	Marcel Maltais		
Occupation			
Cultivateur			
Adresse		Code postal	
4893, chemin Saint-Martin, La Baie, Québec		G7B 3N9	

38	Nom du propriétaire	Numéro de téléphone (résidence)	Numéro de téléphone (travail)
	Ville de Saguenay		418-698-3000
Occupation			
Adresse		Code postal	
201, rue Racine Est, C.P. 8060, Chicoutimi, Québec		G7H 5B8	

39	Nom du propriétaire	Numéro de téléphone (résidence)	Numéro de téléphone (travail)
	Solange Simard	418 544-0265	
Occupation			
Maîtresse de maison			
Adresse		Code postal	
2591, rue Monseigneur-Dufour, La Baie, Québec		G7B 1E2	

40	Nom du propriétaire	Numéro de téléphone (résidence)	Numéro de téléphone (travail)
	Marcel Maltais		
Occupation			
Cultivateur			
Adresse		Code postal	
4893, chemin Saint-Martin, La Baie, Québec		G7B 3N9	

41	Nom du propriétaire	Numéro de téléphone (résidence)	Numéro de téléphone (travail)
	Gérard Simard	418 544-7568	
Occupation			
Adresse		Code postal	
3993, route de l'Anse-à-Benjamin, La Baie, Québec		G7B 3N9	

42	Nom du propriétaire	Numéro de téléphone (résidence)	Numéro de téléphone (travail)
	Gérard Simard	418 544-7568	
Occupation			
Adresse		Code postal	
3993, route de l'Anse-à-Benjamin, La Baie, Québec		G7B 3N9	

43	Nom du propriétaire	Numéro de téléphone (résidence)	Numéro de téléphone (travail)
	Gérard Simard	418 544-7568	
Occupation			
Adresse		Code postal	
3993, route de l'Anse-à-Benjamin, La Baie, Québec		G7B 3N9	

44	Nom du propriétaire	Numéro de téléphone (résidence)	Numéro de téléphone (travail)
	Gérard Simard	418 544-7568	
Occupation			
Adresse		Code postal	
3993, route de l'Anse-à-Benjamin, La Baie, Québec		G7B 3N9	

45	Nom du propriétaire	Numéro de téléphone (résidence)	Numéro de téléphone (travail)
	Gérard Simard	418 544-7568	
Occupation			
Adresse		Code postal	
3993, route de l'Anse-à-Benjamin, La Baie, Québec		G7B 3N9	

46	Nom du propriétaire	Numéro de téléphone (résidence)	Numéro de téléphone (travail)
	Ghislain Lavoie	418 544-1800	
Occupation			
Agriculteur			
Adresse		Code postal	
4413, route de l'Anse-à-Benjamin, La Baie, Québec		G7B 3N9	

46	Nom du propriétaire	Numéro de téléphone (résidence)	Numéro de téléphone (travail)
	Jean-Claude Lavoie	418 544-2498	
Occupation			
Agriculteur			
Adresse		Code postal	
4282, route de l'Anse-à-Benjamin, La Baie, Québec		G7B 3N9	

46	Nom du propriétaire	Numéro de téléphone (résidence)	Numéro de téléphone (travail)
	Gilles Lavoie	418 544-8246	
Occupation			
Agriculteur			
Adresse		Code postal	
4263, route de l'Anse-à-Benjamin, La Baie, Québec		G7B 3N9	

47	Nom du propriétaire	Numéro de téléphone (résidence)	Numéro de téléphone (travail)
	Administration portuaire du Saguenay		418-697-0250
Occupation			
Adresse		Code postal	
6600, chemin du Quai Marcel-Dionne, La Baie, Québec		G7B 3N9	

48	Nom du propriétaire	Numéro de téléphone (résidence)	Numéro de téléphone (travail)
	Administration portuaire du Saguenay		418-697-0250
Occupation			
Adresse		Code postal	
6600, chemin du Quai Marcel-Dionne, La Baie, Québec		G7B 3N9	

49	Nom du propriétaire	Numéro de téléphone (résidence)	Numéro de téléphone (travail)
	Administration portuaire du Saguenay		418-697-0250
Occupation			
Adresse		Code postal	
6600, chemin du Quai Marcel-Dionne, La Baie, Québec		G7B 3N9	

50	Nom du propriétaire	Numéro de téléphone (résidence)	Numéro de téléphone (travail)
	Administration portuaire du Saguenay		418-697-0250
Occupation			
Adresse		Code postal	
6600, chemin du Quai Marcel-Dionne, La Baie, Québec		G7B 3N9	

4

Identification du propriétaire et de sa propriété actuelle (suite)

4.2 À remplir si la demande implique un transfert de propriété		
1 Ferme Grand Toit Inc.		
La demande implique-t-elle de vendre, donner ou échanger le ou les remplacements visés?		
<input type="checkbox"/> Non <input checked="" type="checkbox"/> Oui Si oui : <input checked="" type="checkbox"/> Vente ou don <input type="checkbox"/> Échange		
Le propriétaire actuel possède-t-il d'autres lots ou parties de lot contigus ou réputés contigus à l'emplacement visé par la demande?		
<input type="checkbox"/> Non Si non, passez à la section 5 <input checked="" type="checkbox"/> Oui Si oui, compléter un des deux cas suivants :		
<input type="checkbox"/> Cas de morcellement de ferme Si les parties vendues, données ou échangées conservent en tout ou en partie leur vocation agricole, vous devez : <ul style="list-style-type: none"> • remplir l'Annexe A, relative aux morcellements de ferme ou de boisé, et la joindre à ce formulaire • identifier l'acquéreur, ci-dessous, à la section 5.1 • passer à la section 7 		
<input checked="" type="checkbox"/> Autres cas Dans les autres cas impliquant un transfert de propriété, veuillez remplir le reste de cette section		
Identifiez la superficie totale de la propriété formant, avec l'emplacement visé un ensemble contigu ou réputé contigu		
Numéro du lot ou de la partie du lot 4 012 682 et 4 012 644		
Rang ou concession -----	Cadastre Cadastre du Québec	Municipalité Ville de Saguenay
MRC ou communauté urbaine Ville de Saguenay	Superficie totale 436 028,6 m²	

4.2 À remplir si la demande implique un transfert de propriété		
2 Boisé du Boulevard		
La demande implique-t-elle de vendre, donner ou échanger le ou les remplacements visés?		
<input type="checkbox"/> Non <input checked="" type="checkbox"/> Oui Si oui : <input checked="" type="checkbox"/> Vente ou don <input type="checkbox"/> Échange		
Le propriétaire actuel possède-t-il d'autres lots ou parties de lot contigus ou réputés contigus à l'emplacement visé par la demande?		
<input type="checkbox"/> Non Si non, passez à la section 5 <input checked="" type="checkbox"/> Oui Si oui, compléter un des deux cas suivants :		
<input type="checkbox"/> Cas de morcellement de ferme Si les parties vendues, données ou échangées conservent en tout ou en partie leur vocation agricole, vous devez : <ul style="list-style-type: none"> • remplir l'Annexe A, relative aux morcellements de ferme ou de boisé, et la joindre à ce formulaire • identifier l'acquéreur, ci-dessous, à la section 5.1 • passer à la section 7 		
<input checked="" type="checkbox"/> Autres cas Dans les autres cas impliquant un transfert de propriété, veuillez remplir le reste de cette section		
Identifiez la superficie totale de la propriété formant, avec l'emplacement visé un ensemble contigu ou réputé contigu		
Numéro du lot ou de la partie du lot 4 012 683		
Rang ou concession -----	Cadastre Cadastre du Québec	Municipalité Ville de Saguenay
MRC ou communauté urbaine Ville de Saguenay	Superficie totale 107 915,6 m²	

4.2 À remplir si la demande implique un transfert de propriété		
3 et 4 Allyre Gagnon		
La demande implique-t-elle de vendre, donner ou échanger le ou les remplacements visés?		
<input type="checkbox"/> Non <input checked="" type="checkbox"/> Oui Si oui : <input checked="" type="checkbox"/> Vente ou don <input type="checkbox"/> Échange		
Le propriétaire actuel possède-t-il d'autres lots ou parties de lot contigus ou réputés contigus à l'emplacement visé par la demande?		
<input type="checkbox"/> Non Si non, passez à la section 5 <input checked="" type="checkbox"/> Oui Si oui, compléter un des deux cas suivants :		
<input type="checkbox"/> Cas de morcellement de ferme Si les parties vendues, données ou échangées conservent en tout ou en partie leur vocation agricole, vous devez : <ul style="list-style-type: none"> • remplir l'Annexe A, relative aux morcellements de ferme ou de boisé, et la joindre à ce formulaire • identifier l'acquéreur, ci-dessous, à la section 5.1 • passer à la section 7 		
<input checked="" type="checkbox"/> Autres cas Dans les autres cas impliquant un transfert de propriété, veuillez remplir le reste de cette section		
Identifiez la superficie totale de la propriété formant, avec l'emplacement visé un ensemble contigu ou réputé contigu		
Numéro du lot ou de la partie du lot 4 012 684 et 4 012 685		
Rang ou concession -----	Cadastre Cadastre du Québec	Municipalité Ville de Saguenay
MRC ou communauté urbaine Ville de Saguenay	Superficie totale 340 929,2 m²	

4.2 À remplir si la demande implique un transfert de propriété		
5 9096-1178 Québec Inc.		
La demande implique-t-elle de vendre, donner ou échanger le ou les remplacements visés?		
<input type="checkbox"/> Non <input checked="" type="checkbox"/> Oui Si oui : <input checked="" type="checkbox"/> Vente ou don <input type="checkbox"/> Échange		
Le propriétaire actuel possède-t-il d'autres lots ou parties de lot contigus ou réputés contigus à l'emplacement visé par la demande?		
<input type="checkbox"/> Non Si non, passez à la section 5 <input checked="" type="checkbox"/> Oui Si oui, compléter un des deux cas suivants :		
<input type="checkbox"/> Cas de morcellement de ferme Si les parties vendues, données ou échangées conservent en tout ou en partie leur vocation agricole, vous devez : <ul style="list-style-type: none"> • remplir l'Annexe A, relative aux morcellements de ferme ou de boisé, et la joindre à ce formulaire • identifier l'acquéreur, ci-dessous, à la section 5.1 • passer à la section 7 		
<input checked="" type="checkbox"/> Autres cas Dans les autres cas impliquant un transfert de propriété, veuillez remplir le reste de cette section		
Identifiez la superficie totale de la propriété formant, avec l'emplacement visé un ensemble contigu ou réputé contigu		
Numéro du lot ou de la partie du lot 4 012 686 et 4 012 697		
Rang ou concession -----	Cadastre Cadastre du Québec	Municipalité Ville de Saguenay
MRC ou communauté urbaine Ville de Saguenay	Superficie totale 734 268,2 m²	

4.2 À remplir si la demande implique un transfert de propriété		
6 et 7 9143-2583 Québec Inc.		
La demande implique-t-elle de vendre, donner ou échanger le ou les remplacements visés?		
<input type="checkbox"/> Non <input checked="" type="checkbox"/> Oui Si oui : <input checked="" type="checkbox"/> Vente ou don <input type="checkbox"/> Échange		
Le propriétaire actuel possède-t-il d'autres lots ou parties de lot contigus ou réputés contigus à l'emplacement visé par la demande?		
<input type="checkbox"/> Non Si non, passez à la section 5 <input checked="" type="checkbox"/> Oui Si oui, compléter un des deux cas suivants :		
<input type="checkbox"/> Cas de morcellement de ferme Si les parties vendues, données ou échangées conservent en tout ou en partie leur vocation agricole, vous devez : <ul style="list-style-type: none"> • remplir l'Annexe A, relative aux morcellements de ferme ou de boisé, et la joindre à ce formulaire • identifier l'acquéreur, ci-dessous, à la section 5.1 • passer à la section 7 		
<input checked="" type="checkbox"/> Autres cas Dans les autres cas impliquant un transfert de propriété, veuillez remplir le reste de cette section		
Identifiez la superficie totale de la propriété formant, avec l'emplacement visé un ensemble contigu ou réputé contigu		
Numéro du lot ou de la partie du lot 4 012 687 et 4 012 688		
Rang ou concession -----	Cadastre Cadastre du Québec	Municipalité Ville de Saguenay
MRC ou communauté urbaine Ville de Saguenay	Superficie totale 433 262,7 m²	

4.2 À remplir si la demande implique un transfert de propriété		
8 9 Ferme Saguelait Inc.		
La demande implique-t-elle de vendre, donner ou échanger le ou les remplacements visés?		
<input type="checkbox"/> Non <input checked="" type="checkbox"/> Oui Si oui : <input checked="" type="checkbox"/> Vente ou don <input type="checkbox"/> Échange		
Le propriétaire actuel possède-t-il d'autres lots ou parties de lot contigus ou réputés contigus à l'emplacement visé par la demande?		
<input type="checkbox"/> Non Si non, passez à la section 5 <input checked="" type="checkbox"/> Oui Si oui, compléter un des deux cas suivants :		
<input type="checkbox"/> Cas de morcellement de ferme Si les parties vendues, données ou échangées conservent en tout ou en partie leur vocation agricole, vous devez : <ul style="list-style-type: none"> • remplir l'Annexe A, relative aux morcellements de ferme ou de boisé, et la joindre à ce formulaire • identifier l'acquéreur, ci-dessous, à la section 5.1 • passer à la section 7 		
<input checked="" type="checkbox"/> Autres cas Dans les autres cas impliquant un transfert de propriété, veuillez remplir le reste de cette section		
Identifiez la superficie totale de la propriété formant, avec l'emplacement visé un ensemble contigu ou réputé contigu		
Numéro du lot ou de la partie du lot 4 012 689 et 4 012 690		
Rang ou concession -----	Cadastre Cadastre du Québec	Municipalité Ville de Saguenay
MRC ou communauté urbaine Ville de Saguenay	Superficie totale 216 505,3 m²	

4.2 À remplir si la demande implique un transfert de propriété		
10 Allyre Gagnon		
La demande implique-t-elle de vendre, donner ou échanger le ou les remplacement(s) visé(s)?		
<input type="checkbox"/> Non <input checked="" type="checkbox"/> Oui Si oui : <input checked="" type="checkbox"/> Vente ou don <input type="checkbox"/> Échange		
Le propriétaire actuel possède-t-il d'autres lots ou parties de lot contigus ou réputés contigus à l'emplacement visé par la demande?		
<input type="checkbox"/> Non Si non, passez à la section 5 <input checked="" type="checkbox"/> Oui Si oui, compléter un des deux cas suivants :		
<input type="checkbox"/> Cas de morcellement de ferme Si les parties vendues, données ou échangées conservent en tout ou en partie leur vocation agricole, vous devez : <ul style="list-style-type: none"> • remplir l'Annexe A, relative aux morcellements de ferme ou de boisé, et la joindre à ce formulaire • identifier l'acquéreur, ci-dessous, à la section 5.1 • passer à la section 7 		
<input checked="" type="checkbox"/> Autres cas Dans les autres cas impliquant un transfert de propriété, veuillez remplir le reste de cette section		
Identifiez la superficie totale de la propriété formant, avec l'emplacement visé un ensemble contigu ou réputé contigu		
Numéro du lot ou de la partie du lot 4 012 691		
Rang ou concession -----	Cadastre Cadastre du Québec	Municipalité Ville de Saguenay
MRC ou communauté urbaine Ville de Saguenay	Superficie totale 108 126,4 m²	

4.2 À remplir si la demande implique un transfert de propriété		
11 Alain Deschênes et Daniel Pelletier		
La demande implique-t-elle de vendre, donner ou échanger le ou les remplacement(s) visé(s)?		
<input type="checkbox"/> Non <input checked="" type="checkbox"/> Oui Si oui : <input checked="" type="checkbox"/> Vente ou don <input type="checkbox"/> Échange		
Le propriétaire actuel possède-t-il d'autres lots ou parties de lot contigus ou réputés contigus à l'emplacement visé par la demande?		
<input type="checkbox"/> Non Si non, passez à la section 5 <input checked="" type="checkbox"/> Oui Si oui, compléter un des deux cas suivants :		
<input type="checkbox"/> Cas de morcellement de ferme Si les parties vendues, données ou échangées conservent en tout ou en partie leur vocation agricole, vous devez : <ul style="list-style-type: none"> • remplir l'Annexe A, relative aux morcellements de ferme ou de boisé, et la joindre à ce formulaire • identifier l'acquéreur, ci-dessous, à la section 5.1 • passer à la section 7 		
<input checked="" type="checkbox"/> Autres cas Dans les autres cas impliquant un transfert de propriété, veuillez remplir le reste de cette section		
Identifiez la superficie totale de la propriété formant, avec l'emplacement visé un ensemble contigu ou réputé contigu		
Numéro du lot ou de la partie du lot 4 012 783		
Rang ou concession -----	Cadastre Cadastre du Québec	Municipalité Ville de Saguenay
MRC ou communauté urbaine Ville de Saguenay	Superficie totale 150 342,5 m²	

4.2 À remplir si la demande implique un transfert de propriété		
12 Jean Rhains et Sylvie Bergeron		
La demande implique-t-elle de vendre, donner ou échanger le ou les remplacements visés?		
<input type="checkbox"/> Non <input checked="" type="checkbox"/> Oui Si oui : <input checked="" type="checkbox"/> Vente ou don <input type="checkbox"/> Échange		
Le propriétaire actuel possède-t-il d'autres lots ou parties de lot contigus ou réputés contigus à l'emplacement visé par la demande?		
<input type="checkbox"/> Non Si non, passez à la section 5 <input checked="" type="checkbox"/> Oui Si oui, compléter un des deux cas suivants :		
<input type="checkbox"/> Cas de morcellement de ferme Si les parties vendues, données ou échangées conservent en tout ou en partie leur vocation agricole, vous devez : <ul style="list-style-type: none"> • remplir l'Annexe A, relative aux morcellements de ferme ou de boisé, et la joindre à ce formulaire • identifier l'acquéreur, ci-dessous, à la section 5.1 • passer à la section 7 		
<input checked="" type="checkbox"/> Autres cas Dans les autres cas impliquant un transfert de propriété, veuillez remplir le reste de cette section		
Identifiez la superficie totale de la propriété formant, avec l'emplacement visé un ensemble contigu ou réputé contigu		
Numéro du lot ou de la partie du lot 4 013 923		
Rang ou concession -----	Cadastre Cadastre du Québec	Municipalité Ville de Saguenay
MRC ou communauté urbaine Ville de Saguenay	Superficie totale 3 251,6 m²	

4.2 À remplir si la demande implique un transfert de propriété		
13 Rémi Veillette		
La demande implique-t-elle de vendre, donner ou échanger le ou les remplacements visés?		
<input type="checkbox"/> Non <input checked="" type="checkbox"/> Oui Si oui : <input checked="" type="checkbox"/> Vente ou don <input type="checkbox"/> Échange		
Le propriétaire actuel possède-t-il d'autres lots ou parties de lot contigus ou réputés contigus à l'emplacement visé par la demande?		
<input type="checkbox"/> Non Si non, passez à la section 5 <input checked="" type="checkbox"/> Oui Si oui, compléter un des deux cas suivants :		
<input type="checkbox"/> Cas de morcellement de ferme Si les parties vendues, données ou échangées conservent en tout ou en partie leur vocation agricole, vous devez : <ul style="list-style-type: none"> • remplir l'Annexe A, relative aux morcellements de ferme ou de boisé, et la joindre à ce formulaire • identifier l'acquéreur, ci-dessous, à la section 5.1 • passer à la section 7 		
<input checked="" type="checkbox"/> Autres cas Dans les autres cas impliquant un transfert de propriété, veuillez remplir le reste de cette section		
Identifiez la superficie totale de la propriété formant, avec l'emplacement visé un ensemble contigu ou réputé contigu		
Numéro du lot ou de la partie du lot 4 012 805 et 4 013 928		
Rang ou concession -----	Cadastre Cadastre du Québec	Municipalité Ville de Saguenay
MRC ou communauté urbaine Ville de Saguenay	Superficie totale 191 059,6 m²	

4.2 À remplir si la demande implique un transfert de propriété		
14 Florent Gagné, Frédéric Gagné et Isabelle Gagné		
La demande implique-t-elle de vendre, donner ou échanger le ou les remplacements visés?		
<input type="checkbox"/> Non <input checked="" type="checkbox"/> Oui Si oui : <input checked="" type="checkbox"/> Vente ou don <input type="checkbox"/> Échange		
Le propriétaire actuel possède-t-il d'autres lots ou parties de lot contigus ou réputés contigus à l'emplacement visé par la demande?		
<input type="checkbox"/> Non Si non, passez à la section 5 <input checked="" type="checkbox"/> Oui Si oui, compléter un des deux cas suivants :		
<input type="checkbox"/> Cas de morcellement de ferme Si les parties vendues, données ou échangées conservent en tout ou en partie leur vocation agricole, vous devez : <ul style="list-style-type: none"> • remplir l'Annexe A, relative aux morcellements de ferme ou de boisé, et la joindre à ce formulaire • identifier l'acquéreur, ci-dessous, à la section 5.1 • passer à la section 7 		
<input checked="" type="checkbox"/> Autres cas Dans les autres cas impliquant un transfert de propriété, veuillez remplir le reste de cette section		
Identifiez la superficie totale de la propriété formant, avec l'emplacement visé un ensemble contigu ou réputé contigu		
Numéro du lot ou de la partie du lot 4 012 868		
Rang ou concession -----	Cadastre Cadastre du Québec	Municipalité Ville de Saguenay
MRC ou communauté urbaine Ville de Saguenay	Superficie totale 214 298,5 m²	

4.2 À remplir si la demande implique un transfert de propriété		
16 Ferme Bernard et Gilles Boivin SENC		
La demande implique-t-elle de vendre, donner ou échanger le ou les remplacements visés?		
<input type="checkbox"/> Non <input checked="" type="checkbox"/> Oui Si oui : <input checked="" type="checkbox"/> Vente ou don <input type="checkbox"/> Échange		
Le propriétaire actuel possède-t-il d'autres lots ou parties de lot contigus ou réputés contigus à l'emplacement visé par la demande?		
<input type="checkbox"/> Non Si non, passez à la section 5 <input checked="" type="checkbox"/> Oui Si oui, compléter un des deux cas suivants :		
<input type="checkbox"/> Cas de morcellement de ferme Si les parties vendues, données ou échangées conservent en tout ou en partie leur vocation agricole, vous devez : <ul style="list-style-type: none"> • remplir l'Annexe A, relative aux morcellements de ferme ou de boisé, et la joindre à ce formulaire • identifier l'acquéreur, ci-dessous, à la section 5.1 • passer à la section 7 		
<input checked="" type="checkbox"/> Autres cas Dans les autres cas impliquant un transfert de propriété, veuillez remplir le reste de cette section		
Identifiez la superficie totale de la propriété formant, avec l'emplacement visé un ensemble contigu ou réputé contigu		
Numéro du lot ou de la partie du lot 4 012 874 et 4 012 875		
Rang ou concession -----	Cadastre	Municipalité
MRC ou communauté urbaine Ville de Saguenay	Superficie totale 320 621,5 m²	

4.2 À remplir si la demande implique un transfert de propriété			
17	18	19	20 Ferme Jean-Marie Maltais et Fils Inc.
La demande implique-t-elle de vendre, donner ou échanger le ou les remplacements visés?			
<input type="checkbox"/> Non	<input checked="" type="checkbox"/> Oui	Si oui : <input checked="" type="checkbox"/> Vente ou don <input type="checkbox"/> Échange	
Le propriétaire actuel possède-t-il d'autres lots ou parties de lot contigus ou réputés contigus à l'emplacement visé par la demande?			
<input type="checkbox"/> Non	Si non, passez à la section 5 <input checked="" type="checkbox"/> Oui Si oui, compléter un des deux cas suivants :		
<input type="checkbox"/>	Cas de morcellement de ferme Si les parties vendues, données ou échangées conservent en tout ou en partie leur vocation agricole, vous devez : <ul style="list-style-type: none"> • remplir l'Annexe A, relative aux morcellements de ferme ou de boisé, et la joindre à ce formulaire • identifier l'acquéreur, ci-dessous, à la section 5.1 • passer à la section 7 		
<input checked="" type="checkbox"/>	Autres cas Dans les autres cas impliquant un transfert de propriété, veuillez remplir le reste de cette section		
Identifiez la superficie totale de la propriété formant, avec l'emplacement visé un ensemble contigu ou réputé contigu			
Numéro du lot ou de la partie du lot 4 012 885, 4 012 886, 4 012 888, 4 012 910, 4 012 911, 4 012 912, 4 012 917, 4 012 918, 4 012 919, 4 012 920, 4 012 922 et 4 013 011			
Rang ou concession -----	Cadastre Cadastre du Québec	Municipalité Ville de Saguenay	
MRC ou communauté urbaine Ville de Saguenay	Superficie totale 1 375 504,6 m²		

4.2 À remplir si la demande implique un transfert de propriété			
21	Ferme Grand Toit Inc.		
La demande implique-t-elle de vendre, donner ou échanger le ou les remplacements visés?			
<input type="checkbox"/> Non	<input checked="" type="checkbox"/> Oui	Si oui : <input checked="" type="checkbox"/> Vente ou don <input type="checkbox"/> Échange	
Le propriétaire actuel possède-t-il d'autres lots ou parties de lot contigus ou réputés contigus à l'emplacement visé par la demande?			
<input type="checkbox"/> Non	Si non, passez à la section 5 <input checked="" type="checkbox"/> Oui Si oui, compléter un des deux cas suivants :		
<input type="checkbox"/>	Cas de morcellement de ferme Si les parties vendues, données ou échangées conservent en tout ou en partie leur vocation agricole, vous devez : <ul style="list-style-type: none"> • remplir l'Annexe A, relative aux morcellements de ferme ou de boisé, et la joindre à ce formulaire • identifier l'acquéreur, ci-dessous, à la section 5.1 • passer à la section 7 		
<input checked="" type="checkbox"/>	Autres cas Dans les autres cas impliquant un transfert de propriété, veuillez remplir le reste de cette section		
Identifiez la superficie totale de la propriété formant, avec l'emplacement visé un ensemble contigu ou réputé contigu			
Numéro du lot ou de la partie du lot 4 012 921, 4 012 913 et 4 012 887			
Rang ou concession -----	Cadastre Cadastre du Québec	Municipalité Ville de Saguenay	
MRC ou communauté urbaine Ville de Saguenay	Superficie totale 138 629,2 m²		

4.2 À remplir si la demande implique un transfert de propriété		
22	23	Ferme Jean-Marie Maltais et Fils Inc.
La demande implique-t-elle de vendre, donner ou échanger le ou les remplacements visés?		
<input type="checkbox"/> Non	<input checked="" type="checkbox"/> Oui	Si oui : <input checked="" type="checkbox"/> Vente ou don <input type="checkbox"/> Échange
Le propriétaire actuel possède-t-il d'autres lots ou parties de lot contigus ou réputés contigus à l'emplacement visé par la demande?		
<input type="checkbox"/> Non	Si non, passez à la section 5 <input checked="" type="checkbox"/> Oui Si oui, compléter un des deux cas suivants :	
<input type="checkbox"/>	Cas de morcellement de ferme Si les parties vendues, données ou échangées conservent en tout ou en partie leur vocation agricole, vous devez : <ul style="list-style-type: none"> • remplir l'Annexe A, relative aux morcellements de ferme ou de boisé, et la joindre à ce formulaire • identifier l'acquéreur, ci-dessous, à la section 5.1 • passer à la section 7 	
<input checked="" type="checkbox"/>	Autres cas Dans les autres cas impliquant un transfert de propriété, veuillez remplir le reste de cette section	
Identifiez la superficie totale de la propriété formant, avec l'emplacement visé un ensemble contigu ou réputé contigu		
Numéro du lot ou de la partie du lot 4 012 890, 4 013 012, 4 012 914, 4 012 923, 4 012 895, 4 242 526, 4 012 896, 4 012 897, 4 012 466, 4 242 525, 4 242 524, 4 012 469 et 4 012 474		
Rang ou concession -----	Cadastre Cadastre du Québec	Municipalité Ville de Saguenay
MRC ou communauté urbaine Ville de Saguenay	Superficie totale 1 279 519,8 m²	

4.2 À remplir si la demande implique un transfert de propriété		
24	Alfred Boivin, Lucien Boivin, Laurent Boivin, Eudore Boivin, Renald Boivin et Denis Boivin	
La demande implique-t-elle de vendre, donner ou échanger le ou les remplacements visés?		
<input type="checkbox"/> Non	<input checked="" type="checkbox"/> Oui	Si oui : <input checked="" type="checkbox"/> Vente ou don <input type="checkbox"/> Échange
Le propriétaire actuel possède-t-il d'autres lots ou parties de lot contigus ou réputés contigus à l'emplacement visé par la demande?		
<input type="checkbox"/> Non	Si non, passez à la section 5 <input checked="" type="checkbox"/> Oui Si oui, compléter un des deux cas suivants :	
<input type="checkbox"/>	Cas de morcellement de ferme Si les parties vendues, données ou échangées conservent en tout ou en partie leur vocation agricole, vous devez : <ul style="list-style-type: none"> • remplir l'Annexe A, relative aux morcellements de ferme ou de boisé, et la joindre à ce formulaire • identifier l'acquéreur, ci-dessous, à la section 5.1 • passer à la section 7 	
<input checked="" type="checkbox"/>	Autres cas Dans les autres cas impliquant un transfert de propriété, veuillez remplir le reste de cette section	
Identifiez la superficie totale de la propriété formant, avec l'emplacement visé un ensemble contigu ou réputé contigu		
Numéro du lot ou de la partie du lot 4 012 892 et 4 013 013		
Rang ou concession -----	Cadastre Cadastre du Québec	Municipalité Ville de Saguenay
MRC ou communauté urbaine Ville de Saguenay	Superficie totale 25 043,6 m²	

4.2 À remplir si la demande implique un transfert de propriété		
<input type="checkbox"/> 25	<input type="checkbox"/> 26	<input checked="" type="checkbox"/> 27 Bruno Lavoie
La demande implique-t-elle de vendre, donner ou échanger le ou les remplacements visés?		
<input type="checkbox"/> Non <input checked="" type="checkbox"/> Oui Si oui : <input checked="" type="checkbox"/> Vente ou don <input type="checkbox"/> Échange		
Le propriétaire actuel possède-t-il d'autres lots ou parties de lot contigus ou réputés contigus à l'emplacement visé par la demande?		
<input type="checkbox"/> Non Si non, passez à la section 5 <input checked="" type="checkbox"/> Oui Si oui, compléter un des deux cas suivants :		
<input type="checkbox"/> Cas de morcellement de ferme Si les parties vendues, données ou échangées conservent en tout ou en partie leur vocation agricole, vous devez : <ul style="list-style-type: none"> • remplir l'Annexe A, relative aux morcellements de ferme ou de boisé, et la joindre à ce formulaire • identifier l'acquéreur, ci-dessous, à la section 5.1 • passer à la section 7 		
<input checked="" type="checkbox"/> Autres cas Dans les autres cas impliquant un transfert de propriété, veuillez remplir le reste de cette section		
Identifiez la superficie totale de la propriété formant, avec l'emplacement visé un ensemble contigu ou réputé contigu		
Numéro du lot ou de la partie du lot		
4 012 891, 4 012 893, 4 012 894, 4 013 014, 4 013 015 et 4 013 016		
Rang ou concession	Cadastre	Municipalité
-----	Cadastre du Québec	Ville de Saguenay
MRC ou communauté urbaine	Superficie totale	
Ville de Saguenay	881 994,7 m²	

4.2 À remplir si la demande implique un transfert de propriété		
<input type="checkbox"/> 28	<input type="checkbox"/> 29	<input checked="" type="checkbox"/> 30 3099-9965 Québec inc.
La demande implique-t-elle de vendre, donner ou échanger le ou les remplacements visés?		
<input type="checkbox"/> Non <input checked="" type="checkbox"/> Oui Si oui : <input checked="" type="checkbox"/> Vente ou don <input type="checkbox"/> Échange		
Le propriétaire actuel possède-t-il d'autres lots ou parties de lot contigus ou réputés contigus à l'emplacement visé par la demande?		
<input type="checkbox"/> Non Si non, passez à la section 5 <input checked="" type="checkbox"/> Oui Si oui, compléter un des deux cas suivants :		
<input type="checkbox"/> Cas de morcellement de ferme Si les parties vendues, données ou échangées conservent en tout ou en partie leur vocation agricole, vous devez : <ul style="list-style-type: none"> • remplir l'Annexe A, relative aux morcellements de ferme ou de boisé, et la joindre à ce formulaire • identifier l'acquéreur, ci-dessous, à la section 5.1 • passer à la section 7 		
<input checked="" type="checkbox"/> Autres cas Dans les autres cas impliquant un transfert de propriété, veuillez remplir le reste de cette section		
Identifiez la superficie totale de la propriété formant, avec l'emplacement visé un ensemble contigu ou réputé contigu		
Numéro du lot ou de la partie du lot		
4 013 017, 4 242 521, 4 242 426, 4 242 522, 4 728 299, 4 012 881, 4 728 294, 4 728 295, 4 728 296, 4 728 297, 4 728 298, 4 012 823, 4 012 821 et 4 012 822		
Rang ou concession	Cadastre	Municipalité
-----	Cadastre du Québec	Ville de Saguenay
MRC ou communauté urbaine	Superficie totale	
Ville de Saguenay	3 600 274,1 m²	

4.2 À remplir si la demande implique un transfert de propriété		
31	32	Ghislain Lavoie, Jean-Claude Lavoie et Gilles Lavoie
La demande implique-t-elle de vendre, donner ou échanger le ou les remplacements visés?		
<input type="checkbox"/> Non <input checked="" type="checkbox"/> Oui Si oui : <input checked="" type="checkbox"/> Vente ou don <input type="checkbox"/> Échange		
Le propriétaire actuel possède-t-il d'autres lots ou parties de lot contigus ou réputés contigus à l'emplacement visé par la demande?		
<input type="checkbox"/> Non Si non, passez à la section 5 <input checked="" type="checkbox"/> Oui Si oui, compléter un des deux cas suivants :		
<input type="checkbox"/> Cas de morcellement de ferme Si les parties vendues, données ou échangées conservent en tout ou en partie leur vocation agricole, vous devez : <ul style="list-style-type: none"> • remplir l'Annexe A, relative aux morcellements de ferme ou de boisé, et la joindre à ce formulaire • identifier l'acquéreur, ci-dessous, à la section 5.1 • passer à la section 7 		
<input checked="" type="checkbox"/> Autres cas Dans les autres cas impliquant un transfert de propriété, veuillez remplir le reste de cette section		
Identifiez la superficie totale de la propriété formant, avec l'emplacement visé un ensemble contigu ou réputé contigu		
Numéro du lot ou de la partie du lot		
4 012 853, 4 012 854, 4 012 855, 4 012 856, 4 012 857, 4 012 858, 4 012 900, 4 014 176, 4 012 440, 4 012 441, 4 012 442, 4 014 174 et 4 242 320		
Rang ou concession	Cadastre	Municipalité
-----	Cadastre du Québec	Ville de Saguenay
MRC ou communauté urbaine	Superficie totale	
Ville de Saguenay	1 039 650,6 m²	

4.2 À remplir si la demande implique un transfert de propriété		
33	9125-6974 Québec inc.	
La demande implique-t-elle de vendre, donner ou échanger le ou les remplacements visés?		
<input type="checkbox"/> Non <input checked="" type="checkbox"/> Oui Si oui : <input checked="" type="checkbox"/> Vente ou don <input type="checkbox"/> Échange		
Le propriétaire actuel possède-t-il d'autres lots ou parties de lot contigus ou réputés contigus à l'emplacement visé par la demande?		
<input type="checkbox"/> Non Si non, passez à la section 5 <input checked="" type="checkbox"/> Oui Si oui, compléter un des deux cas suivants :		
<input type="checkbox"/> Cas de morcellement de ferme Si les parties vendues, données ou échangées conservent en tout ou en partie leur vocation agricole, vous devez : <ul style="list-style-type: none"> • remplir l'Annexe A, relative aux morcellements de ferme ou de boisé, et la joindre à ce formulaire • identifier l'acquéreur, ci-dessous, à la section 5.1 • passer à la section 7 		
<input checked="" type="checkbox"/> Autres cas Dans les autres cas impliquant un transfert de propriété, veuillez remplir le reste de cette section		
Identifiez la superficie totale de la propriété formant, avec l'emplacement visé un ensemble contigu ou réputé contigu		
Numéro du lot ou de la partie du lot		
4 014 179, 4 012 901 et 4 014 178		
Rang ou concession	Cadastre	Municipalité
-----	Cadastre du Québec	Ville de Saguenay
MRC ou communauté urbaine	Superficie totale	
Ville de Saguenay	176 870,0 m²	

4.2 À remplir si la demande implique un transfert de propriété		
35 9125-6974 Québec inc.		
La demande implique-t-elle de vendre, donner ou échanger le ou les remplacement(s) visé(s)?		
<input type="checkbox"/> Non <input checked="" type="checkbox"/> Oui Si oui : <input checked="" type="checkbox"/> Vente ou don <input type="checkbox"/> Échange		
Le propriétaire actuel possède-t-il d'autres lots ou parties de lot contigus ou réputés contigus à l'emplacement visé par la demande?		
<input type="checkbox"/> Non Si non, passez à la section 5 <input checked="" type="checkbox"/> Oui Si oui, compléter un des deux cas suivants :		
<input type="checkbox"/> Cas de morcellement de ferme Si les parties vendues, données ou échangées conservent en tout ou en partie leur vocation agricole, vous devez : <ul style="list-style-type: none"> • remplir l'Annexe A, relative aux morcellements de ferme ou de boisé, et la joindre à ce formulaire • identifier l'acquéreur, ci-dessous, à la section 5.1 • passer à la section 7 		
<input checked="" type="checkbox"/> Autres cas Dans les autres cas impliquant un transfert de propriété, veuillez remplir le reste de cette section		
Identifiez la superficie totale de la propriété formant, avec l'emplacement visé un ensemble contigu ou réputé contigu		
Numéro du lot ou de la partie du lot		
4 014 179, 4 012 901 et 4 014 178		
Rang ou concession	Cadastre	Municipalité
-----	Cadastre du Québec	Ville de Saguenay
MRC ou communauté urbaine	Superficie totale	
Ville de Saguenay	176 870,0 m ²	

4.2 À remplir si la demande implique un transfert de propriété		
37 Marcel Maltais		
La demande implique-t-elle de vendre, donner ou échanger le ou les remplacement(s) visé(s)?		
<input type="checkbox"/> Non <input checked="" type="checkbox"/> Oui Si oui : <input checked="" type="checkbox"/> Vente ou don <input type="checkbox"/> Échange		
Le propriétaire actuel possède-t-il d'autres lots ou parties de lot contigus ou réputés contigus à l'emplacement visé par la demande?		
<input type="checkbox"/> Non Si non, passez à la section 5 <input checked="" type="checkbox"/> Oui Si oui, compléter un des deux cas suivants :		
<input type="checkbox"/> Cas de morcellement de ferme Si les parties vendues, données ou échangées conservent en tout ou en partie leur vocation agricole, vous devez : <ul style="list-style-type: none"> • remplir l'Annexe A, relative aux morcellements de ferme ou de boisé, et la joindre à ce formulaire • identifier l'acquéreur, ci-dessous, à la section 5.1 • passer à la section 7 		
<input checked="" type="checkbox"/> Autres cas Dans les autres cas impliquant un transfert de propriété, veuillez remplir le reste de cette section		
Identifiez la superficie totale de la propriété formant, avec l'emplacement visé un ensemble contigu ou réputé contigu		
Numéro du lot ou de la partie du lot		
4 012 444 et 4 013 018		
Rang ou concession	Cadastre	Municipalité
-----	Cadastre du Québec	Ville de Saguenay
MRC ou communauté urbaine	Superficie totale	
Ville de Saguenay	376 050,8 m ²	

4.2 À remplir si la demande implique un transfert de propriété		
39 Solange Simard		
La demande implique-t-elle de vendre, donner ou échanger le ou les remplacement(s) visé(s)?		
<input type="checkbox"/> Non <input checked="" type="checkbox"/> Oui Si oui : <input checked="" type="checkbox"/> Vente ou don <input type="checkbox"/> Échange		
Le propriétaire actuel possède-t-il d'autres lots ou parties de lot contigus ou réputés contigus à l'emplacement visé par la demande?		
<input type="checkbox"/> Non Si non, passez à la section 5 <input checked="" type="checkbox"/> Oui Si oui, compléter un des deux cas suivants :		
<input type="checkbox"/> Cas de morcellement de ferme Si les parties vendues, données ou échangées conservent en tout ou en partie leur vocation agricole, vous devez : <ul style="list-style-type: none"> • remplir l'Annexe A, relative aux morcellements de ferme ou de boisé, et la joindre à ce formulaire • identifier l'acquéreur, ci-dessous, à la section 5.1 • passer à la section 7 		
<input checked="" type="checkbox"/> Autres cas Dans les autres cas impliquant un transfert de propriété, veuillez remplir le reste de cette section		
Identifiez la superficie totale de la propriété formant, avec l'emplacement visé un ensemble contigu ou réputé contigu		
Numéro du lot ou de la partie du lot 4 014 177		
Rang ou concession -----	Cadastre Cadastre du Québec	Municipalité Ville de Saguenay
MRC ou communauté urbaine Ville de Saguenay	Superficie totale 2 269,1 m²	

4.2 À remplir si la demande implique un transfert de propriété		
40 Marcel Maltais		
La demande implique-t-elle de vendre, donner ou échanger le ou les remplacement(s) visé(s)?		
<input type="checkbox"/> Non <input checked="" type="checkbox"/> Oui Si oui : <input checked="" type="checkbox"/> Vente ou don <input type="checkbox"/> Échange		
Le propriétaire actuel possède-t-il d'autres lots ou parties de lot contigus ou réputés contigus à l'emplacement visé par la demande?		
<input type="checkbox"/> Non Si non, passez à la section 5 <input checked="" type="checkbox"/> Oui Si oui, compléter un des deux cas suivants :		
<input type="checkbox"/> Cas de morcellement de ferme Si les parties vendues, données ou échangées conservent en tout ou en partie leur vocation agricole, vous devez : <ul style="list-style-type: none"> • remplir l'Annexe A, relative aux morcellements de ferme ou de boisé, et la joindre à ce formulaire • identifier l'acquéreur, ci-dessous, à la section 5.1 • passer à la section 7 		
<input checked="" type="checkbox"/> Autres cas Dans les autres cas impliquant un transfert de propriété, veuillez remplir le reste de cette section		
Identifiez la superficie totale de la propriété formant, avec l'emplacement visé un ensemble contigu ou réputé contigu		
Numéro du lot ou de la partie du lot 4 012 444 et 4 013 018		
Rang ou concession -----	Cadastre Cadastre du Québec	Municipalité Ville de Saguenay
MRC ou communauté urbaine Ville de Saguenay	Superficie totale 376 050,8 m²	

4.2 À remplir si la demande implique un transfert de propriété					
<input type="checkbox"/> 41	<input type="checkbox"/> 42	<input type="checkbox"/> 43	<input type="checkbox"/> 44	<input checked="" type="checkbox"/> 45	Gérard Simard
La demande implique-t-elle de vendre, donner ou échanger le ou les remplacements visés?					
<input type="checkbox"/> Non <input checked="" type="checkbox"/> Oui Si oui : <input checked="" type="checkbox"/> Vente ou don <input type="checkbox"/> Échange					
Le propriétaire actuel possède-t-il d'autres lots ou parties de lot contigus ou réputés contigus à l'emplacement visé par la demande?					
<input type="checkbox"/> Non Si non, passez à la section 5 <input checked="" type="checkbox"/> Oui Si oui, compléter un des deux cas suivants :					
<input type="checkbox"/> Cas de morcellement de ferme Si les parties vendues, données ou échangées conservent en tout ou en partie leur vocation agricole, vous devez : <ul style="list-style-type: none"> • remplir l'Annexe A, relative aux morcellements de ferme ou de boisé, et la joindre à ce formulaire • identifier l'acquéreur, ci-dessous, à la section 5.1 • passer à la section 7 					
<input checked="" type="checkbox"/> Autres cas Dans les autres cas impliquant un transfert de propriété, veuillez remplir le reste de cette section					
Identifiez la superficie totale de la propriété formant, avec l'emplacement visé un ensemble contigu ou réputé contigu					
Numéro du lot ou de la partie du lot					
4 012 443, 4 242 415, 4 242 416, 4 242 417, 4 242 422, 4 242 421, 4 242 420, 4 242 419, 4 242 418 et 4 242 423					
Rang ou concession		Cadastré		Municipalité	
-----		Cadastré du Québec		Ville de Saguenay	
MRC ou communauté urbaine				Superficie totale	
Ville de Saguenay				1 004 713,7 m ²	

4.2 À remplir si la demande implique un transfert de propriété					
<input type="checkbox"/> 46	Ghislain Lavoie, Jean-Claude Lavoie et Gilles Lavoie				
La demande implique-t-elle de vendre, donner ou échanger le ou les remplacements visés?					
<input type="checkbox"/> Non <input checked="" type="checkbox"/> Oui Si oui : <input checked="" type="checkbox"/> Vente ou don <input type="checkbox"/> Échange					
Le propriétaire actuel possède-t-il d'autres lots ou parties de lot contigus ou réputés contigus à l'emplacement visé par la demande?					
<input type="checkbox"/> Non Si non, passez à la section 5 <input checked="" type="checkbox"/> Oui Si oui, compléter un des deux cas suivants :					
<input type="checkbox"/> Cas de morcellement de ferme Si les parties vendues, données ou échangées conservent en tout ou en partie leur vocation agricole, vous devez : <ul style="list-style-type: none"> • remplir l'Annexe A, relative aux morcellements de ferme ou de boisé, et la joindre à ce formulaire • identifier l'acquéreur, ci-dessous, à la section 5.1 • passer à la section 7 					
<input checked="" type="checkbox"/> Autres cas Dans les autres cas impliquant un transfert de propriété, veuillez remplir le reste de cette section					
Identifiez la superficie totale de la propriété formant, avec l'emplacement visé un ensemble contigu ou réputé contigu					
Numéro du lot ou de la partie du lot					
4 012 431, 4 012 433, 4 012 432, 4 012 434 et 4 012 435					
Rang ou concession		Cadastré		Municipalité	
-----		Cadastré du Québec		Ville de Saguenay	
MRC ou communauté urbaine				Superficie totale	
Ville de Saguenay				681 363,2 m ²	

4.2 À remplir si la demande implique un transfert de propriété		
<input type="checkbox"/> 47	<input type="checkbox"/> 48	<input checked="" type="checkbox"/> 50 Administration portuaire du Saguenay
La demande implique-t-elle de vendre, donner ou échanger le ou les remplacements visés?		
<input type="checkbox"/> Non <input checked="" type="checkbox"/> Oui Si oui : <input checked="" type="checkbox"/> Vente ou don <input type="checkbox"/> Échange		
Le propriétaire actuel possède-t-il d'autres lots ou parties de lot contigus ou réputés contigus à l'emplacement visé par la demande?		
<input type="checkbox"/> Non Si non, passez à la section 5 <input checked="" type="checkbox"/> Oui Si oui, compléter un des deux cas suivants :		
<input type="checkbox"/> Cas de morcellement de ferme Si les parties vendues, données ou échangées conservent en tout ou en partie leur vocation agricole, vous devez : <ul style="list-style-type: none"> • remplir l'Annexe A, relative aux morcellements de ferme ou de boisé, et la joindre à ce formulaire • identifier l'acquéreur, ci-dessous, à la section 5.1 • passer à la section 7 		
<input checked="" type="checkbox"/> Autres cas Dans les autres cas impliquant un transfert de propriété, veuillez remplir le reste de cette section		
Identifiez la superficie totale de la propriété formant, avec l'emplacement visé un ensemble contigu ou réputé contigu		
Numéro du lot ou de la partie du lot 4 242 266, 4 242 207, 4 012 437, 4 794 590, 4 012 451, 4 242 269, 4 012 439, 4 012 414, 4 012 415, 4 012 404, 4 012 436, 4 012 453 et 4 012 463		
Rang ou concession -----	Cadastre Cadastre du Québec	Municipalité Ville de Saguenay
MRC ou communauté urbaine Ville de Saguenay		Superficie totale 6 051 251,4 m²

EXTRAIT du procès-verbal de la séance ordinaire
du conseil municipal de la Ville de Saguenay
tenue dans la salle des délibérations du conseil, le
lundi 5 mars 2012 - Un quorum présent.

ADMINISTRATION PORTUAIRE DU SAGUENAY (ZA-303) –

DEMANDE D'AUTORISATION

CONSIDÉRANT que M. Alain Bouchard CMA, directeur général, sollicite pour l'Administration portuaire du Saguenay, 6 600, chemin du Quai Marcel-Dionne, Saguenay, G7B 3N9, une autorisation auprès de la CPTAQ pour:

- Aliéner, lotir et utiliser à une fin autre que l'agriculture, soit pour la construction d'une desserte ferroviaire d'une longueur d'environ 12,5 km (30 mètres de large) et de voies de garage qui relieraient le terminal maritime de Grande-Anse et le projet de parc industriel maritime intermodal au réseau ferroviaire québécois;

CONSIDÉRANT que la demande est située dans la zone agricole permanente et touche une partie des lots 4 012 682, 4 012 683, 4 012 684, 4 012 685, 4 012 686, 4 012 687, 4 012 688, 4 012 689, 4 012 690, 4 012 691, 4 012 783, 4 013 923, 4 012 805, 4 012 868, 4 242 208, 4 012 874, 4 012 885, 4 012 886, 4 012 888, 4 013 011, 4 012 887, 4 013 012, 4 012 890, 4 012 892, 4 012 891, 4 012 893, 4 012 894, 4 242 522, 4 242 426, 4 242 521, 4 012 853, 4 012 854, 4 014 179, 4 242 258 (route de l'Anse-à-Benjamin), 4 014 178, 4 014 619 (ancien chemin), 4 012 444, 4 014 177, 4 014 619 (ancien chemin), 4 012 443, 4 242 415, 4 242 416, 4 242 417, 4 242 423, 4 012 431, 4 012 437, 4 242 207 (chemin du Quai Marcel-Dionne), 4 794 590 et 4 012 451;

CONSIDÉRANT que la demande s'inscrit dans la poursuite de la mise en valeur et du développement du terminal maritime de Grande-Anse et du parc industriel maritime intermodal;

CONSIDÉRANT que le tracé retenu de la desserte ferroviaire et du corridor contigu minimise le morcellement de lots appartenant à un même propriétaire terrien et limite la perte de terres en culture de manière à réduire les inconvénients sur les activités agricoles;

CONSIDÉRANT que la vision stratégique de la ville de Saguenay a comme orientation de « compléter et améliorer les grandes infrastructures sous l'angle du support aux activités économiques, et saisir les opportunités de développement industriel ou commercial à proximité. »

CONSIDÉRANT que le schéma d'aménagement et de développement révisé de la ville de Saguenay, il a comme objectif spécifique de « Rattacher les installations portuaires de Grande-Anse à une ligne de chemin de fer, aux principaux axes routiers et à un parc industriel intermodal;

CONSIDÉRANT que la demande est conforme au schéma d'aménagement et de développement de la ville de-Saguenay;

CONSIDÉRANT qu'il n'y a pas, hors de la zone agricole, un espace approprié disponible pour une desserte ferroviaire;

À CES CAUSES, il est résolu:

QUE la Ville de Saguenay appuie la demande de M. Alain Bouchard CMA, directeur général, qui sollicite pour l'Administration portuaire du Saguenay, 6 600 chemin du Quai Marcel-Dionne, Saguenay, G7B 3N9, une autorisation auprès de la CPTAQ pour:

- Aliéner, lotir et utiliser à une fin autre que l'agriculture, soit pour la construction d'une desserte ferroviaire d'une longueur d'environ 12,5 km (30 mètres de large) et de voies de garage qui relieraient le terminal maritime de Grande-Anse et le projet de parc industriel maritime intermodal au réseau ferroviaire québécois;

Adoptée à l'unanimité.

Je certifie sous mon serment d'office que l'extrait ci-haut est une vraie copie d'une résolution adoptée par le conseil municipal à la séance ordinaire du 5 mars 2012.

DONNÉ À SAGUENAY, P.Q., ce 12^e jour du mois de mars 2012.

L'assistante-greffière,


ANNIE JEAN

AJ/dt