

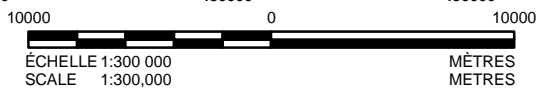
I:\2004\04-1222\04-1222-307\MXD\Figures\Amendment\CAL-Fig-5.2-5-Southern_route_25Oct05-French.mxd



LÉGENDE/LEGEND

- ZONE D'ÉTUDE DE L'ENVIRONNEMENT SONORE
- RÉCEPTEURS DE BRUIT
- 15 db
- 20 db
- 25 db
- 30 db
- 35 db
- 40 db
- 45 db
- 50 db

RÉFÉRENCE/REFERENCE

Imagerie IKONOS fournie par Spacemaging. Acquisition d'image en date d'oct 2003. Imagerie Landsat fournie par Radarsat International Référence/Datum: NAD 83 Projection: UTM zone 19



		PROJET GNL/LNG PROJECT																					
TITRE/TITLE NIVEAUX SONORES PÉRIODIQUES PRÉVUS (L_{eq}, 12 h) ROUTE DE NAVIGATION SUD DES MÉTHANIERES (SORTIE)																							
		<table border="1" style="width: 100%; border-collapse: collapse;"> <tr> <td colspan="3">PROJET/PROJECT No. 05-1222-302</td> <td>ÉCHELLE TELLE QU'ILLUSTREE SCALE AS SHOWN</td> <td>REV. 0</td> </tr> <tr> <td>PROJETÉ PAR DESIGN</td> <td>CJ</td> <td>03 dec 2004</td> <td colspan="2"></td> </tr> <tr> <td>VÉRIFIÉ PAR CHECK</td> <td>BF</td> <td>27 oct 2005</td> <td colspan="2"></td> </tr> <tr> <td>APPROUVÉ PAR REVIEW</td> <td>KF</td> <td>03 juin 2005</td> <td colspan="2"></td> </tr> </table>	PROJET/PROJECT No. 05-1222-302			ÉCHELLE TELLE QU'ILLUSTREE SCALE AS SHOWN	REV. 0	PROJETÉ PAR DESIGN	CJ	03 dec 2004			VÉRIFIÉ PAR CHECK	BF	27 oct 2005			APPROUVÉ PAR REVIEW	KF	03 juin 2005			FIGURE 5.2-5
PROJET/PROJECT No. 05-1222-302			ÉCHELLE TELLE QU'ILLUSTREE SCALE AS SHOWN	REV. 0																			
PROJETÉ PAR DESIGN	CJ	03 dec 2004																					
VÉRIFIÉ PAR CHECK	BF	27 oct 2005																					
APPROUVÉ PAR REVIEW	KF	03 juin 2005																					