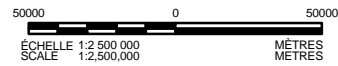




**LÉGENDE/LEGEND**

- ZONE D'ÉTUDE DU TRAFIC N° 3
- ZONE D'ÉTUDE DU TRAFIC N° 4
- ZONES D'ÉTUDE N° 3 ET 4

**RÉFÉRENCE/REFERENCE**

Mousseau P. et Armellin A., Saint-Laurent Vision 2000-Synthèse des connaissances sur les communautés biologiques du secteur d'étude estuaire maritime-Rapport technique-Zones d'intervention prioritaire-Zone d'intervention prioritaire 18, 1996.  
 Mousseau P., Gagnon M., Bergeron P., Leblanc J. et Siron R., Saint-Laurent Vision 2000-Synthèse des connaissances sur les communautés biologiques de l'estuaire moyen du Saint-Laurent-Rapport technique-Zones d'intervention prioritaire-Zones d'intervention prioritaire 15, 16 et 17, 1998.  
 Référence/Datum: NAD 83 Projection: UTM zone 19



		PROJET GNL/LNG PROJECT																
<b>ZONES D'ÉTUDE DU TRAFIC MARITIME N° 3 ET 4</b>																		
	<table border="1" style="width: 100%; border-collapse: collapse;"> <tr> <td style="font-size: x-small;">PROJET/PROJECT No. 04-1222-307-6200</td> <td style="font-size: x-small;">ÉCHELLE/TITLE QUILLISTREE SCALE AS SHOWN</td> <td style="font-size: x-small;">REV. 0</td> </tr> <tr> <td style="font-size: x-small;">PROJETÉ PAR DESIG</td> <td style="font-size: x-small;">RG</td> <td style="font-size: x-small;">20 déc 2004</td> </tr> <tr> <td style="font-size: x-small;">VÉRIFIÉ PAR SIG</td> <td style="font-size: x-small;">BF</td> <td style="font-size: x-small;">27 oct 2005</td> </tr> <tr> <td style="font-size: x-small;">APProuvé PAR SR</td> <td style="font-size: x-small;">SR</td> <td style="font-size: x-small;">07 sep 2005</td> </tr> <tr> <td style="font-size: x-small;">REVISÉ PAR PT</td> <td style="font-size: x-small;">PT</td> <td style="font-size: x-small;">07 sep 2005</td> </tr> </table>	PROJET/PROJECT No. 04-1222-307-6200	ÉCHELLE/TITLE QUILLISTREE SCALE AS SHOWN	REV. 0	PROJETÉ PAR DESIG	RG	20 déc 2004	VÉRIFIÉ PAR SIG	BF	27 oct 2005	APProuvé PAR SR	SR	07 sep 2005	REVISÉ PAR PT	PT	07 sep 2005	<b>FIGURE 2.4-1</b>	
PROJET/PROJECT No. 04-1222-307-6200	ÉCHELLE/TITLE QUILLISTREE SCALE AS SHOWN	REV. 0																
PROJETÉ PAR DESIG	RG	20 déc 2004																
VÉRIFIÉ PAR SIG	BF	27 oct 2005																
APProuvé PAR SR	SR	07 sep 2005																
REVISÉ PAR PT	PT	07 sep 2005																

I:\2004\04-1222\04-1222-307\MXD\Figures\Amendment\CAL-Fig-2.4-1-Traffic Areas\_26Oct05-French.mxd