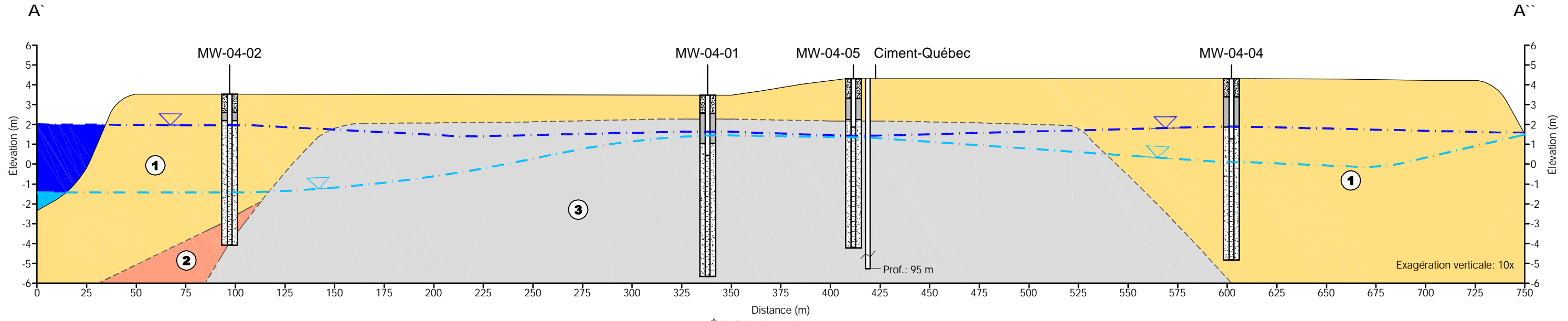
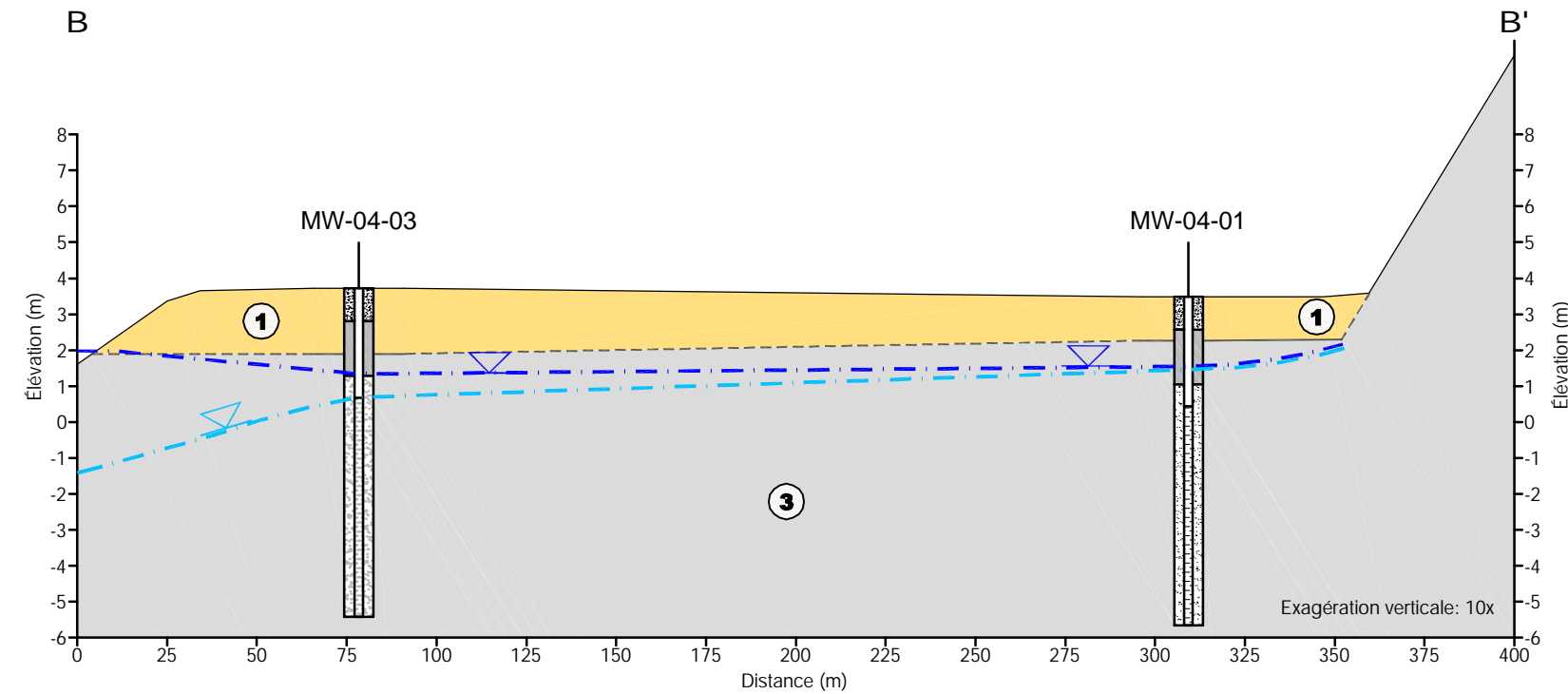


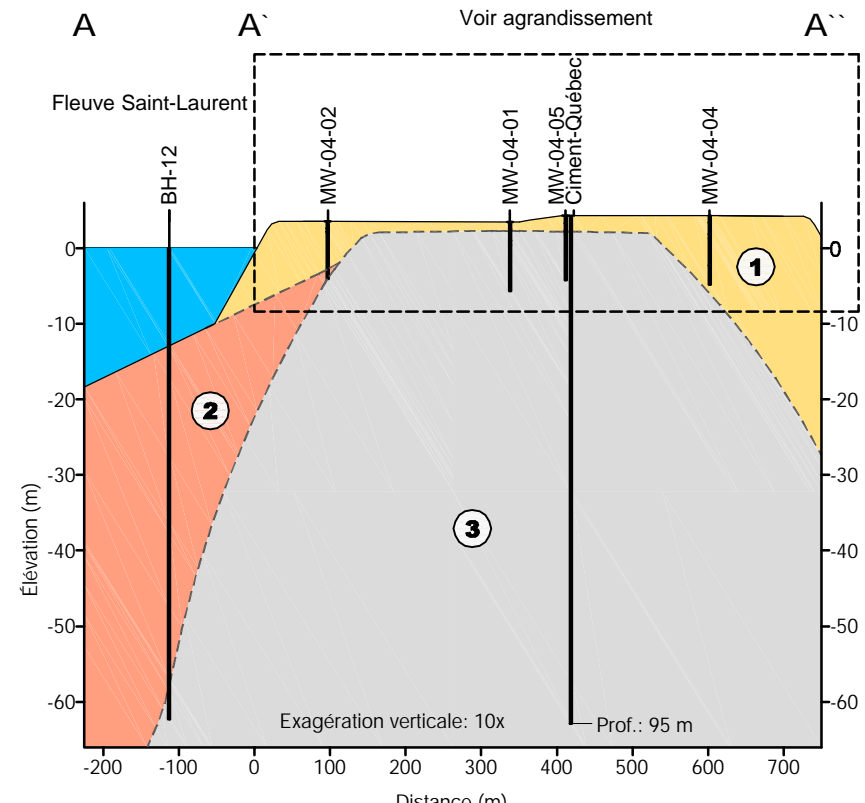
N:\Actif\2004\1222\04-1222-307 TCPL EIA\Desin\cod\6700 - Hydrogeology\TRANSCRIPTION\FRANCAIS\041222307-6700-FR-08 (COUPES).dwg Jun 08, 2005 - 9:36am



Distance (m)  
Échelle horizontale: 1 : 2 000  
Échelle verticale: 1 : 200



Distance (m)  
Échelle horizontale: 1 : 2 000  
Échelle verticale: 1 : 200



Distance (m)  
Échelle horizontale: 1 : 10 000  
Échelle verticale: 1 : 1000

**LÉGENDE**

- MW-04-04 ← Identification du puits
- Ciment
- Bentonite
- Sable de silice
- Crépine de CPV
- Élévation du niveau d'eau souterraine (marée haute)  
24 novembre 2004 (13:10)
- Élévation du niveau d'eau souterraine (marée basse)  
24 novembre 2004 (7:06)

**STRATIGRAPHIE**

- Remblai
- Sédiments marins
- Roc - Grès

PROJET

PROJET GNL

TITRE

**COUPES GÉOLOGIQUES A-A' ET B-B'**

PROJET No.	04-1222-3071-6700	ÉCHELLE TELLE QU'ILLUSTRÉE	REV.	0
PROJETÉ PAR	G.P.	2005-06-08		
CADD	R.G.	2005-06-08		
VÉRIFIÉ PAR	M.P.	2005-06-08		
APPROUVÉ PAR	K.F.	2005-06-08		

**FIGURE 3**