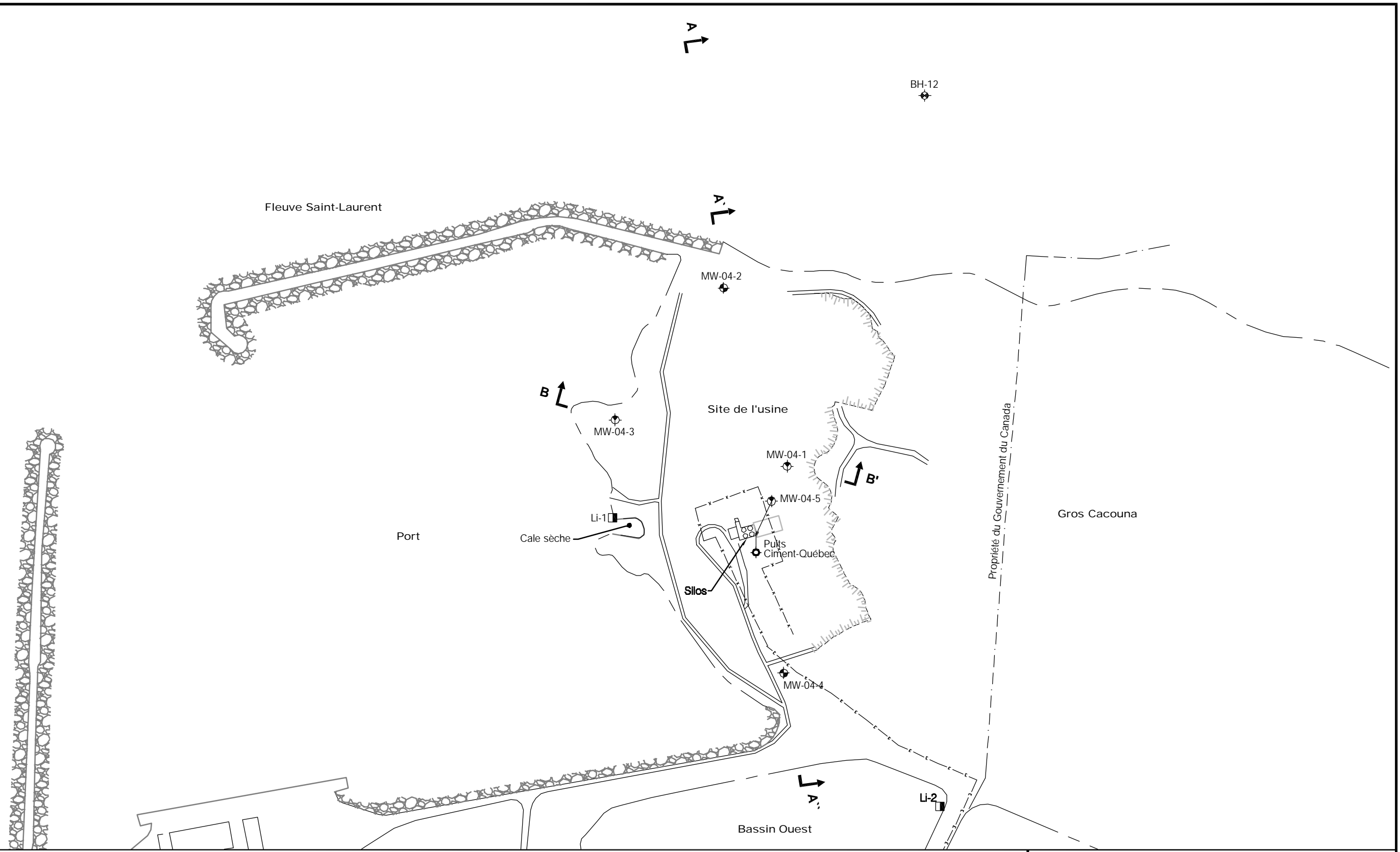



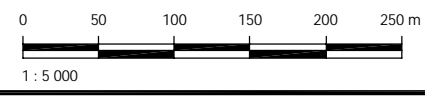
N:\Actif\2004\1222\04-1222-307 TCPL EIA\ Dessin\cad\6700 - Hydrogeology\TRADUCTION\FRANCAIS\041222307-6700-FR-01.dwg Jun 08, 2005 - 9:11am



LÉGENDE

| | | | | | |
|--|------------------------|--|--|--|-----------------------------|
| | Falaise | | Puits d'observation installé dans le remblai | | Bâtiment existant |
| | Limite de lot | | Puits d'observation installé dans le roc | | Usine de broyage démantelée |
| | Clôture | | Puits d'approvisionnement en eau (peu utilisé) | | Coupe géologique A - A' |
| | Fils électrique aérien | | Forage réalisé par Inspecsol, sept.2004 | | |
| | Ligne des hautes eaux | | Limnimètre | | |

RÉFÉRENCE
Travaux publics et Services gouvernementaux Canada, no AM99-B640, 1999.



PROJET GNL

LOCALISATION DES PUIES D'OBSERVATION

| | | | | |
|--------------|------------------|----------------------------|------|---|
| PROJET No. | 04-1222-307-6700 | ECHELLE TELLE QU'ILLUSTREE | REV. | 0 |
| PROJETÉ PAR | G.P. | 2005-08-08 | | |
| CADD | V.G. | 2005-08-08 | | |
| VERIFIÉ PAR | M.P. | 2005-08-08 | | |
| APPROUVÉ PAR | K.F. | 2006-06-08 | | |

FIGURE 2