





LÉGENDE/LEGEND

-  GOUVERNEMENT FÉDÉRAL
-  GOUVERNEMENT PROVINCIAL
-  PRIVÉ
-  EMPLACEMENT DU PROJET

RÉFÉRENCE/REFERENCE

Adaptée de GLTB (avril 1996).

PROJET/PROJECT



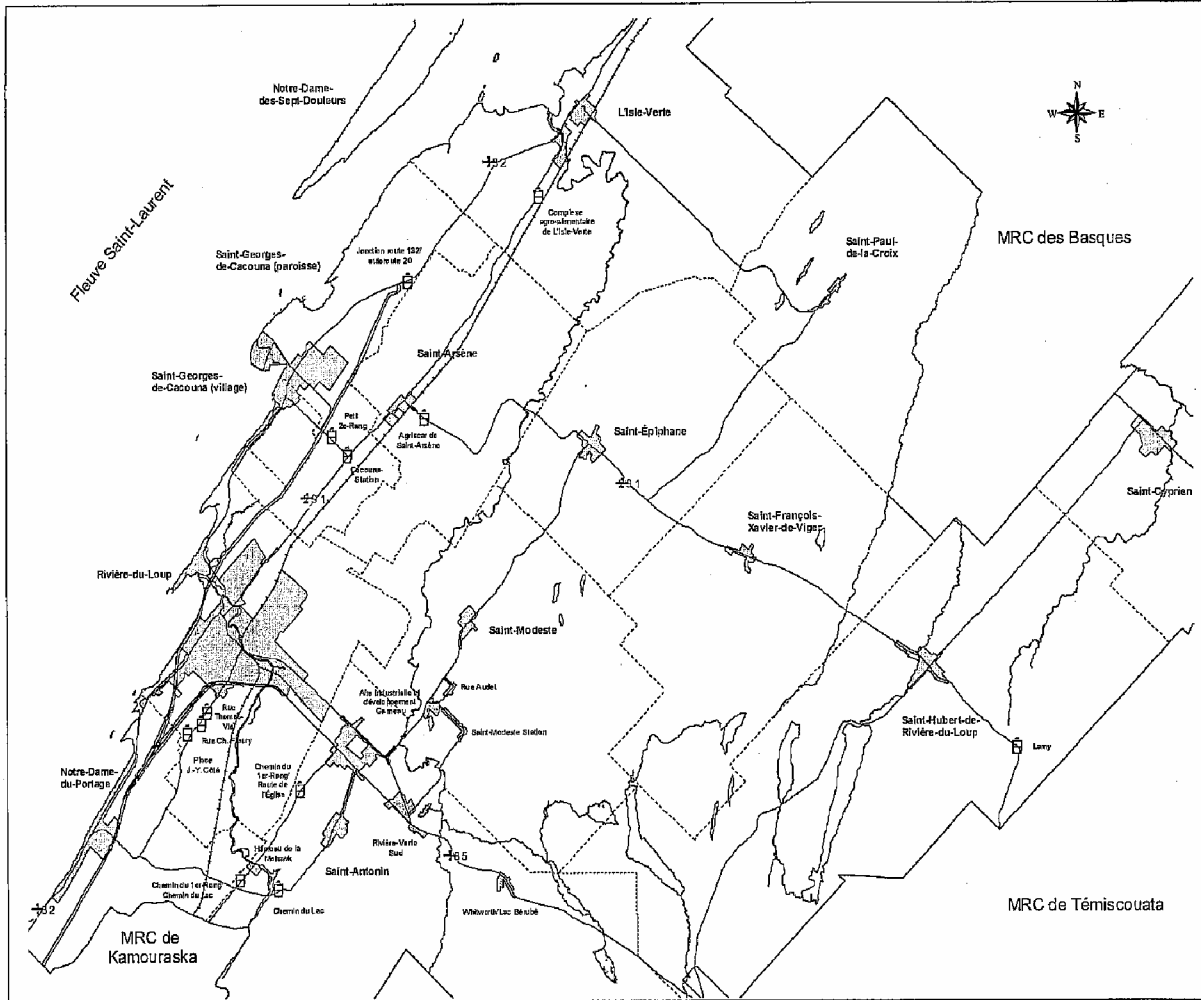
PROJET GNL/LNG PROJECT

TITRE/TITLE




PROPRIÉTÉ DES TERRES À PROXIMITÉ DE L'EMPLACEMENT DU PROJET



PROJET/PROJECT No. 05-1222-302.2290			ÉCHELLE TELLE QU'ILLUSTRÉE SCALE AS SHOWN	REV. 0
PROJETÉ PAR DESIGN	EB	30/12/04	FIGURE: 8	
CADD	SMD	28/08/05		
VÉRIFIÉ PAR CHECK	KF	28/08/05		
APPROUVÉ PAR REVIEW	KF	28/08/05		



LÉGENDE/LEGEND

-  Zones urbaines principales
-  Zones urbaines secondaires
-  Illes urbanisées dans les zones agricoles (préliminaire)

RÉFÉRENCE/REFERENCE

Adaptée de MRC de Rivière-du-Loup (20 mai 2004).

PROJET/PROJECT



PROJET GNL/LNG PROJECT

TITRE/TITLE

MUNICIPALITÉ RÉGIONALE DE COMTÉ DE RIVIÈRE-DU-LOUP : ZONES URBAINES



PROJET/PROJECT No. 05-1222-302.2290			ÉCHELLE TELLE QU'ILLUSTRE SCALE AS SHOWN	REV. 0
PROJETÉ PAR DESIGN	EB	30/12/04	FIGURE: 9	
CADD	SMD	26/08/05		
VÉRIFIÉ PAR CHECK	KF	28/08/05		
APPROUVÉ PAR REVIEW	KF	28/08/05		