

I:\2004\04-1222\04-1222-307\MXD\Figures\Socio-econ\CAL-Fig12-Protected_Areas-French.mxd

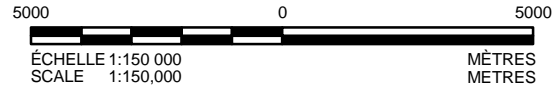




LÉGENDE/LEGEND

- EMBLEMMENT DU PROJET
- FRÉQUENTATION INTENSIVE PAR LE BÉLUGA
- MARAIS DE CACOUNA
- AIRE DE CONCENTRATION D'OISEAUX AQUATIQUES
- RÉSERVE NATIONALE DE LA FAUNE DE LA BAYE DE L'ISLE-VERTE
- REFUGE D'OISEAUX MIGRATEURS

RÉFÉRENCE/REFERENCE

Imagerie Landsat fournie par Radarsat International. Périmètre de la Réserve nationale de faune fournie par le Site Web d'Environnement Canada (juillet 2005). Fréquentation intensive par le béluga, sanctuaire d'oiseaux migrateurs et aire de concentration d'oiseaux aquatiques adaptés de MRC de Rivière-du-Loup (20 mai 2004)
 Référence/Datum : NAD 83 Projection : UTM Zone 19



PROJET/PROJECT 		PROJET GNL/LNG PROJECT	
TITRE/TITLE HABITATS PROTÉGÉS ET HABITATS D'INTÉRÊT ÉCOLOGIQUE			
		PROJET/PROJECT No. 04-1222-307.6400 PROJETE PAR / DESIGN: PWM 14 jan. 2005 GIS: BC 15 sept. 2005 VÉRIFIÉ PAR / CHECK: KF 31 mai 2005 APPROUVÉ PAR / REVIEW: KF 31 mai 2005	ÉCHELLE TELLE QU'ILLUSTRE E / SCALE AS SHOWN REV. 0
FIGURE 12			