

Fleuve Saint-Laurent

MRC de Kamouraska

MRC des Basques

MRC de Témiscouata

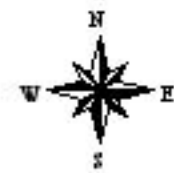






SCHÉMA
D'AMÉNAGEMENT
RÉVISÉ
Premier projet

L'EAU POTABLE ET
LES EAUX USÉES

Sources
d'approvisionnement
en eau potable
d'intérêt public

Légende

-  Nappe aquifère
-  Eau de surface
-  Périmètre d'urbanisation principal
-  Limites municipales

Plan 17-1

Échelle 1:200 000

2 0 2 4 km

