
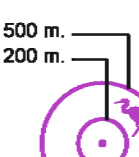







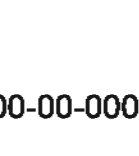
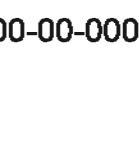



LES HABITATS FAUNIQUES

-  AIRE DE CONCENTRATION D'OISEAUX AQUATIQUES
-  HÉRONNIÈRE
-  COLONIE D'OISEAUX (île, presqu'île ou falaise)
-  AIRE DE CONFINEMENT DU CERF DE VIRGINIE
-  AIRE DE FRÉQUENTATION DU CARIBOU AU SUD DU 52e PARALLÈLE
-  HABITAT DU RAT MUSQUÉ
-  VASIÈRE
-  HABITAT D'ESPÈCE VULNÉRABLE OU MENACÉE
-  HABITAT SITUÉ SUR DES TERRES DU DOMAINE DE L'ÉTAT (entièrement protégé en vertu de la loi) 00-00-0000-0000*
-  HABITAT SITUÉ SUR DES TERRES DU DOMAINE DE L'ÉTAT ET DES TERRAINS PRIVÉS (seule la partie propriété de l'État est protégée en vertu de la loi) 00-00-0000-0000*
-  HABITAT SITUÉ SUR DES TERRAINS PRIVÉS (non protégé en vertu de la loi) 00-00-0000-0000
-  LIMITE DE RÉGION ADMINISTRATIVE

Projection Mercator transversale modifiée
Fusées: 7
Système de référence géodésique: Datum Nord-Américain 1983 (NAD 83)
Note: Le document de base provient du Service de la cartographie du ministère des Ressources naturelles, de la Faune et des Parcs du Québec.
Cette carte résulte de la compilation sur une base cartographique de l'information cadastrale disponible et ne doit être utilisée que pour la localisation des habitats fauniques.
© Gouvernement du Québec, tous droits réservés, 2006

Circonscription(s) foncière(s):
TÉMISCOUATA


Version hiver 2005

Les habitats fauniques cartographiés sont la représentation fidèle des limites contenues aux fichiers numériques énumérés ci-dessous. Ceux-ci sont conservés au greffe commun des arpenteurs-géomètres du Bureau de l'arpenteur général du Québec au ministère des Ressources naturelles, de la Faune et des Parcs du Québec. Ces fichiers sont devenus légaux le quatorzième jour qui suit la date de la publication des avis à la Gazette officielle du Québec.

acoef_00 : minute 1716 de Pierre Berrier, s.g. colorf_00 : minute 1721 de Pierre Berrier, s.g.
caribou_00 : minute 1717 de Pierre Berrier, s.g. espoutin_00 : minute 1722 de Pierre Berrier, s.g.
carta_00 : minute 1718 de Pierre Berrier, s.g. heron_00 : minute 1723 de Pierre Berrier, s.g.
col_00 : minute 1719 de Pierre Berrier, s.g. ratmusque_00 : minute 1724 de Pierre Berrier, s.g.
colonie_00 : minute 1720 de Pierre Berrier, s.g. vasiere_00 : minute 1725 de Pierre Berrier, s.g.

Foiliets cartigus

22C04-200-0002	22C03-200-0001	22C03-200-0003
22C04-200-0102	22C03-200-0101	22C03-200-0102
21N13-200-0202	21N14-200-0201	



RÉFÉRENCE : Loi sur la conservation et la mise en valeur de la faune (L.R.Q., c. C-61.1)

