



English	Pour nous joindre	Aide	Recherche	Site du Canada
Quoi de neuf	Votre environnement	Information et publications	Météo	Accueil
À notre sujet				

Réserve nationale de faune des îles de l'estuaire



Service canadien de la
faune (SCF)
Région du Québec

Réerves n. de faune

Refuges d'oiseaux m.
Zones int. de chasse

Lac Saint-François
Îles de la Paix
Îles de Contrecoeur
Cap Tourmente
Baie de L'Isle-Verte

Îles de l'estuaire

Pointe-au-Père
Pointe de l'Est

Informations
Flore et faune



Île Bicquette, RNF des îles de l'estuaire.

Eider à duvet, mâle.

Eider à duvet, femelle sur son nid. Photos : Léo-Guy de Repentigny.

Informations générales

Ressources biologiques

Raison d'être : protéger des sites de nidification essentiels pour plusieurs espèces d'oiseaux marins coloniaux.

Oiseaux vedettes : Eider à duvet, Petit Pingouin

Plantes vedettes : Épinette blanche, Sapin baumier, Fucus, Laminaires

Caractérisée par ses rochers à l'aspect fantomatiques et ses forêts clairsemées, cette réserve est le site de la plus importante colonie d'Eiders à duvet (sur l'île Bicquette) de l'estuaire et du golfe du Saint-Laurent. De fortes concentrations de canards de mer s'y donnent également rendez-vous à l'automne.

Partenaire

La Société Protectrice des Eiders de l'Estuaire (SPEE)

181, rue Saint-Paul
Le Bic (Québec)
G0L 1B0
Tél. : (418) 736-4975

Société Duvetnor *

C.P. 305
200, rue Hayward
Rivière-du-Loup (Québec) G5R 3Y9
Tél. : (418) 867-1660

* Des liens à des sites extérieurs à Environnement Canada (EC) sont fournis à titre utilitaire, et leur inclusion ne signifie pas qu'Environnement approuve le contenu ou l'utilisation de ces sites ou assume des responsabilités à cet égard. Comme les organisations responsables de ces sites ne sont pas assujetties à la Loi sur les langues officielles, l'information qui s'y trouve n'est présentée que dans la langue d'origine.

[Pour nous joindre](#) | [Aide](#) | [Recherche](#) | [Site du Canada](#) |
[Quoi de neuf ?](#) | [À notre sujet](#) | [Votre environnement](#) | [Information et publications](#) | [Météo](#) |
[Accueil](#) |
[Contenu](#) | [Notre organisation](#) | [Déversements pétroliers](#) | [Écotoxicologie](#) | [Habitats](#) |
[Lois et chasse](#) | [Oiseaux](#) | [Programmes](#) | [Territoires protégés](#) | [Publications & Information](#) |



English	Pour nous joindre	Aide	Recherche	Site du Canada
Quoi de neuf	Votre environnement	Information et publications	Météo	Accueil
À notre sujet				

RNF des îles de l'estuaire, informations générales



Service canadien de la
faune (SCF)
Région du Québec

Lac Saint-François
Îles de la Paix
Îles de Contrecoeur
Cap Tourmente
Baie de L'Isle-Verte

Îles de l'estuaire
Pointe-au-Père
Pointe de l'Est

Informations
Flore et faune



Adresse :

Service canadien de la faune
1141, route de l'Église
C.P. 10100, 9e étage
Sainte-Foy (Québec)
G1V 4H5 Canada

Téléphone : (418) 648-7138

Télécopieur : (418) 649-6475

Responsable : [Serge Labonté](#)

Emplacement (accès) : chapelet d'îles réparties dans l'estuaire du Saint-Laurent entre Kamouraska et Bic.

Villes avec services complets : Rivière-du-Loup, Rimouski

MRC : Kamouraska, Rivière-du-Loup, Les Basques, Rimouski-Neigette

Association touristique régionale :

Bas-Saint-Laurent
189, rue Hôtel-de-Ville
Rivière-du-Loup (Québec)
G5R 5C4
Tél. : (418) 867-1272

Partenaire :

[Société Duvetnor](#)
C.P. 305
200, rue Hayward
Rivière-du-Loup (Québec)
G5R 3Y9
Tél. : (418) 867-1660

Activités et services

- Animation
- Visites guidées
- Programmes spéciaux : *Croisières et excursions commentées par Duvetnor.*
Site internet : <http://icrdl.net/duvetnor/> *
- Sentiers de randonnées : *Dans l'île du Pot-à-l'Eau-de-Vie, avec guide seulement.*
- Note: Aucune activité publique n'est autorisée sur l'Île Bicquette. Notre partenaire, La Société Protectrice des Eiders de l'Estuaire, agit comme gardien.

Tarification

Accès : gratuit

Services : coûts variables (réservation auprès de Duvetnor)

Dates et heures d'ouverture

Visite avec guide de la mi-mai à la fin septembre.

Durée recommandée pour une visite : 1,5 heures et plus.

Mise en garde particulière

Accès interdit sur les îles sans permis.

Description générale

Superficie : 407 ha avec statut de Réserve nationale de faune (RNF), 2 ha sans statut de RNF ;
409 ha de superficie totale protégée par le SCF au 29 septembre 2000, (battures : 316,0 ha).

Coordonnées : 47 35N 68 53W.

Année de création : 1986 (début d'acquisition : 1978).

Raison d'être : *Protéger des sites de nidification importants pour les oiseaux migrants, en particulier pour les oiseaux marins coloniaux.*

Oiseau vedette : Eider à duvet, Petit Pingouin

Principales recherches en cours

- Suivi de la nidification de l'Eider à duvet.
- Évaluation de l'état des habitats des îles Bicquette, Blanche et aux Fraises.

Description du milieu

Documents disponibles

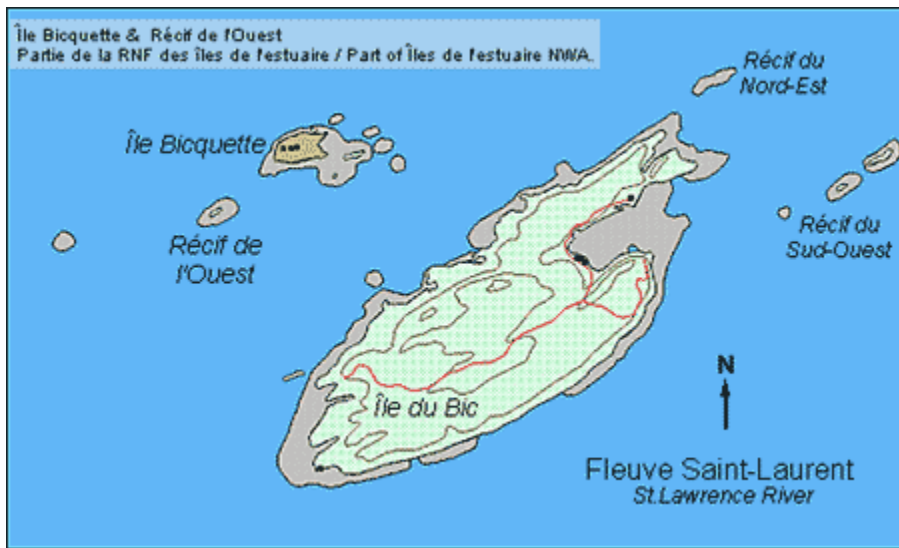
Dépliant "À beau naviguer mais..."

Feuillet d'information

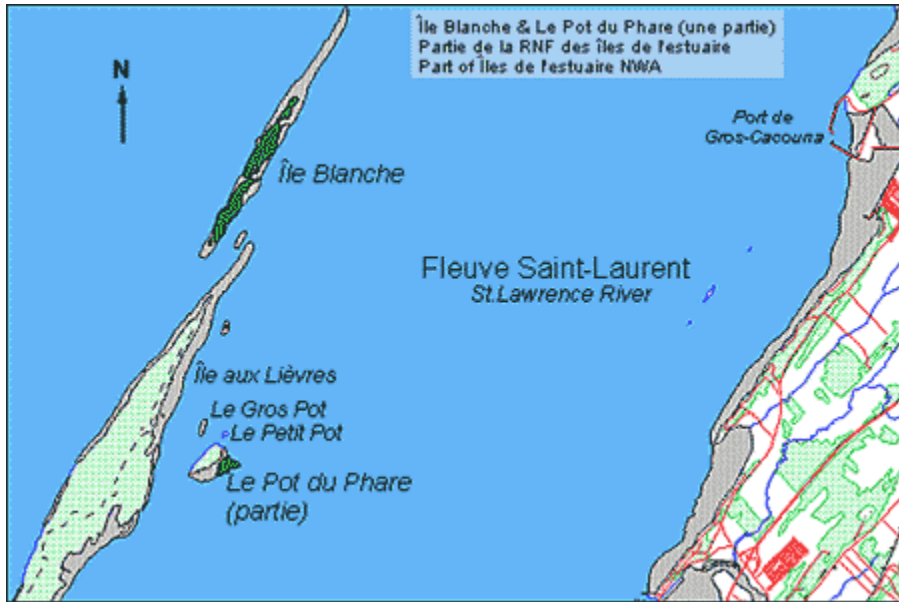
Publications de Duvetnor

Les îles du Saint-Laurent (Duvetnor)

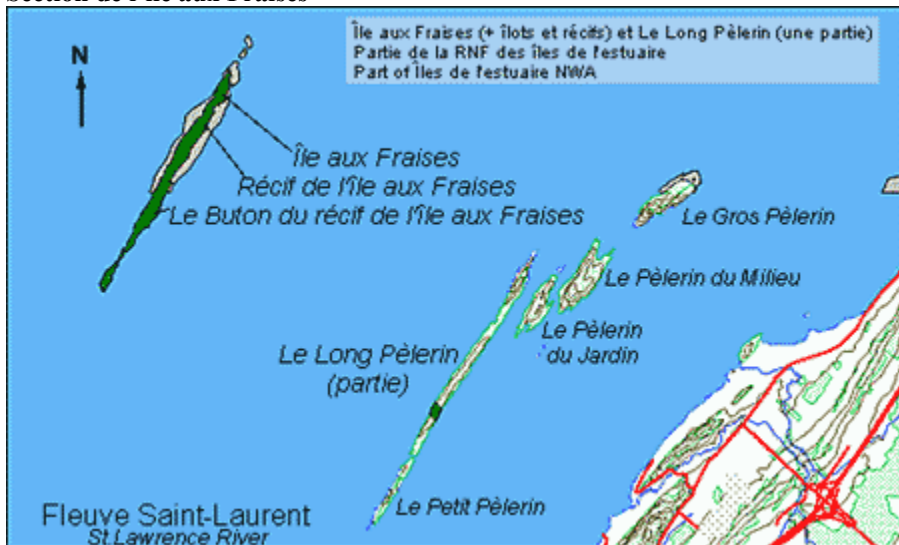
Section des îles Bic et Bicquette



Section de l'île Blanche



Section de l'île aux Fraises



Section des îles de Kamouraska



** Des liens à des sites extérieurs à Environnement Canada (EC) sont fournis à titre utilitaire, et leur inclusion ne signifie pas qu'Environnement approuve le contenu ou l'utilisation de ces sites ou assume des responsabilités à cet égard. Comme les organisations responsables de ces sites ne sont pas assujetties à la Loi sur les langues officielles, l'information qui s'y trouve n'est présentée que dans la langue d'origine.*

[Pour nous joindre](#) | [Aide](#) | [Recherche](#) | [Site du Canada](#) |
[Quoi de neuf?](#) | [À notre sujet](#) | [Votre environnement](#) | [Information et publications](#) | [Météo](#) |
[Accueil](#) |
[Contenu](#) | [Notre organisation](#) | [Déversements pétroliers](#) | [Écotoxicologie](#) | [Habitats](#) |
[Lois et chasse](#) | [Oiseaux](#) | [Programmes](#) | [Territoires protégés](#) | [Publications & Information](#) |

Vous êtes sur [La Voie verte](#)^{MC}, le site Internet d'Environnement Canada
 Information mise à jour le : 2006-04-11

[Avis importants](#)

URL du site : <http://www.qc.ec.gc.ca/faune/faune.html>



English	Pour nous joindre	Aide	Recherche	Site du Canada
Quoi de neuf	Votre environnement	Information et publications	Météo	Accueil
À notre sujet				

RNF des îles de l'estuaire, ressources biologiques



Service canadien de la
faune (SCF)
Région du Québec

Lac Saint-François
Îles de la Paix
Îles de Contrecoeur
Cap Tourmente
Baie de L'Isle-Verte

Îles de l'estuaire

Pointe-au-Père
Pointe de l'Est

Informations

Flore et faune

L'estuaire du Saint-Laurent est sous l'influence d'un climat maritime qui tend à atténuer les conditions hivernales sévères et les extrêmes estivaux. Les hivers sont remarquables plus par leur durée que par leur sévérité.

Végétation

Formées de schistes ou encore de quartzite qui confère à certaines d'entre elles cet aspect blanchâtre fantomatique, ces îles sont pour la plupart recouvertes d'une forêt coniférienne dominée par l'Épinette blanche et le Sapin baumier. Les laminaires, les fucus et les marais à spartine de certaines îles se développent selon l'amplitude des marées et la profondeur de l'eau. D'immenses vasières, surtout au sud des îles, se découvrent à marée basse.

L'estuaire du Saint-Laurent se caractérise par une productivité biologique très élevée confirmée par la présence d'une faune abondante et diversifiée. Elle se compose de milliers d'oiseaux aquatiques, de mammifères marins nombreux et de poissons en nombre tout aussi imposant.

Oiseaux

Migrations

Une centaine d'espèces d'oiseaux, dont plus de la moitié sont reconnues nicheuses, composent la liste ornithologique particulière des îles. Mentionnons tout d'abord, que les grandes concentrations automnales des canards de mer, parfois jusqu'à 50 000, formées en grande partie par des macreuses et des Hareldes kakawis, sont les plus importantes de tout le système du Saint-Laurent pour ce groupe d'espèces. En cette saison, on peut aussi dénombrer plus de 5 000 canards barboteurs dans la région des îles aux Fraises, Blanche et du Pot à l'Eau-de-Vie. Pour le Canard noir, c'est l'un des meilleurs sites du Saint-Laurent entre Montréal et Rivière-du-Loup.

Nidification

En période de nidification, dans les forêts, on rencontre surtout le Bruant à gorge blanche, les Parulines à croupion jaune et à tête cendrée, ainsi que la Grive à dos olive, le Troglodyte mignon et les Mésanges à tête noire ou brune. Le Bruant fauve, une espèce à distribution boréale, affectionne surtout les forêts basses et clairsemées et les broussailles. Les oiseaux nichant en colonie tels l'Eider à duvet, le Petit Pingouin, le Guillemot à miroir, le Grand Héron, le Bihoreau gris, la Mouette tridactyle, le Cormoran à aigrettes et les goélands, dépendent tout particulièrement de la protection assurée par le statut de réserve nationale de faune dont jouit le site. Ces oiseaux sont très sensibles à toute perturbation causée par les activités humaines.



Bruant à gorge blanche
Photo : L.-G. de
Repentigny



Eider à duvet ; femelle
Photo : L.-G. de Repentigny

Ensemble, les îles Pèlerins et du Pot à l'Eau-de-Vie abritent les colonies les plus importantes de Petits Pingouins et de Guillemots à miroir de l'estuaire du Saint-Laurent. La colonie de Mouettes tridactyles du Long Pèlerin est la plus occidentale du Québec; celle de Petit Pingouin, qui renferme plus de 1000 nids, est la plus importante de l'estuaire. Plus de 15 000 couples d'Eider à duvet, qui fournissent l'édrédon, cet isolant unique et recherché, se reproduisent sur les îles de l'estuaire. L'île Bicquette se classe au premier rang de l'estuaire et du golfe du Saint-Laurent quant au nombre qu'elle abrite, soit près de 9 000 couples.

Des aménagements d'un type tout à fait original,

exécutés par Canards Illimités, permettent d'éliminer les épidémies de choléra avien qui décimaient les populations d'Eider à duvet de l'île Blanche et menaçaient les autres colonies insulaires.

Mammifères

Les mammifères terrestres les plus visibles de cette réserve sont certainement le Rat musqué, le Renard roux et le Lièvre d'Amérique. Sur l'ensemble des îles, le Campagnol des champs est l'un des plus importants petits rongeurs. Les Phoques gris et communs fréquentent assidûment les rivages où ils peuvent être facilement observés lorsqu'ils se reposent sur les rochers.



Bélugas.
Photo : P. Dupuis

Le Béluga, une petite baleine blanche en danger de disparition dans le Saint-Laurent, fréquente cette région. La plupart des observations se font dans les parages de l'île aux Lièvres et de l'île aux Fraises. L'extrémité sud-ouest de l'île aux Lièvres et les récifs de l'île aux Fraises sont considérés par plusieurs comme une aire de mise bas et d'élevage du Béluga.

Poissons

Les Guillemots à miroir des îles du Pot à l'Eau-de-Vie, près de l'île aux Lièvres se nourrissent principalement de Poulamon atlantique, de Stichée arctique, de Sigouine de roche, de Terrassier tacheté et de Lançon d'Amérique. D'autres oiseaux marins s'alimentent aussi de ces espèces de poissons comme les Cormorans à aigrettes et les Petits Pingouins. On peut même, à l'occasion, observer une Plie rouge entre les serres d'un Balbuzard.

[Pour nous joindre](#) | [Aide](#) | [Recherche](#) | [Site du Canada](#) |
[Quoi de neuf?](#) | [À notre sujet](#) | [Votre environnement](#) | [Information et publications](#) | [Météo](#) |
[Accueil](#) |
[Contenu](#) | [Notre organisation](#) | [Déversements pétroliers](#) | [Écotoxicologie](#) | [Habitats](#) |
[Lois et chasse](#) | [Oiseaux](#) | [Programmes](#) | [Territoires protégés](#) | [Publications & Information](#) |

Vous êtes sur [La Voie verte](#)^{MC}, le site Internet d'Environnement Canada
Information mise à jour le : 2006-04-11

[Avis importants](#)

URL du site : <http://www.qc.ec.gc.ca/faune/faune.html>

Réserve nationale de faune Îles de l'estuaire

♦ Rimouski

♦ Trois-Pistoles

♦ Rivière-du-Loup



10 km

Service canadien de la faune
Environnement Canada
Mai 2006