



ÉTUDE DE POTENTIEL ARCHÉOLOGIQUE VIEUX-BOUCHERVILLE



ethnoscop

Juillet 2013

LISTE DES PARTICIPANTS

Direction de l'étude

Ville de Boucherville

| | |
|-------------------|--|
| Nathalie Routhier | Chef - Division culture et patrimoine |
| Jérôme Cloutier | Chef de la réglementation, du patrimoine et relation avec les citoyens |
| Isabelle Casavant | Régisseur – Division culture et patrimoine |

Ministère de la Culture et des Communications

| | |
|----------------|--------------------------------------|
| Bernard Hébert | Conseiller en développement culturel |
|----------------|--------------------------------------|

Réalisation de l'étude

Ethnoscop inc.

| | |
|---------------------------|--|
| Jean Poirier | Coordonnateur, géomorphologue et relecture |
| Christian Gates St-Pierre | Archéologue (période préhistorique) |
| Paul Girard | Archéologue (période historique) |
| Laurence Johnson | Historienne et coordonnatrice |
| Liliane Carle | Géographe cartographe |
| Armelle Ménard | Adjointe administrative et chargée d'édition |
| Isabelle Hade | Édition |

TABLE DES MATIÈRES

| | |
|---|-----|
| Liste des figures..... | v |
| Liste des plans..... | vii |
| Liste des tableaux..... | ix |
| | |
| 1.0 INTRODUCTION..... | 1 |
| 1.1 Contexte..... | 1 |
| 1.2 Mandat..... | 1 |
| 1.3 Territoires à l'étude..... | 1 |
| 2.0 MÉTHODOLOGIE..... | 5 |
| 2.1 Archéologie préhistorique..... | 5 |
| 2.2 Archéologie historique..... | 10 |
| 3.0 ÉTUDES ET INTERVENTIONS ARCHÉOLOGIQUES ANTÉRIEURES..... | 13 |
| 4.0 PÉRIODE PRÉHISTORIQUE..... | 23 |
| 4.1 Localisation dans l'espace..... | 23 |
| 4.2 Géochronologie..... | 30 |
| 4.3 Le paysage naturel ancien..... | 32 |
| 4.4 Cadre culturel..... | 34 |
| 4.5 Potentiel archéologique préhistorique..... | 36 |
| 4.6 Pistes de recherche..... | 39 |
| 5.0 PÉRIODE HISTORIQUE..... | 41 |
| 5.1 Cadre historique général..... | 41 |
| 5.2 Généralités sur le potentiel archéologique historique..... | 61 |
| 5.3 Le bourg initial..... | 74 |
| 5.3.1 L'enceinte de pieux de Boucherville (zones H5, H6 et H10)..... | 74 |
| 5.3.2 La partie sud du bourg initial et le secteur des manoirs seigneuriaux (zone H5)..... | 80 |
| 5.3.3 La partie nord du bourg initial et le secteur de l'église (zone H6)..... | 85 |
| 5.4 L'expansion du bourg..... | 97 |
| 5.4.1 Rive du fleuve face à la place de l'église (zone H10)..... | 100 |
| 5.4.2 Arrière-fief Niverville (zone H4)..... | 103 |
| 5.4.3 Première expansion du bourg (zone H7)..... | 105 |
| 5.4.4 Arrière-fief Lapérière (Zone H8)..... | 106 |
| 5.4.5 Ajout tardif au bourg (zone H9)..... | 109 |
| 5.4.6 Rue Sainte-Famille actuelle (zone H11)..... | 111 |
| 5.6 Occupations agro-domestiques anciennes (zone H2)..... | 120 |
| 5.7 Le domaine La Broquerie ou Sabrevois (zone H1)..... | 121 |

TABLE DES MATIÈRES

| | |
|--|-----|
| 6.0 CONCLUSION ET RECOMMANDATIONS | 131 |
| BIBLIOGRAPHIE | 137 |

Photographie de la page couverture :

Le boulevard Marie-Victorin au début de XX^e siècle (SHIP, Collection Lussier)

LISTE DES FIGURES

| | | |
|-----------|--|----|
| Figure 1 | Graphe topologique théorique..... | 7 |
| Figure 2 | Carte topographique du Canada à l'échelle de 1 : 63 360. 31-H-11, Beloeil, 1918..... | 26 |
| Figure 3 | Photographie aérienne de 1930 | 28 |
| Figure 4 | Carte topographique du Canada à l'échelle de 1 : 63 360. 31-H-11, Beloeil, 1932..... | 29 |
| Figure 5 | Carte topographique du Canada à l'échelle de 1 : 63 360. 31-H-11, Beloeil, 1936..... | 29 |
| Figure 6 | Inondation de 1928, photographie prise du clocher de l'église, vue vers le nord-ouest..... | 33 |
| Figure 7 | Pont de la rivière Sabrevois, Boucherville..... | 37 |
| Figure 8 | La seigneurie des Îles Percées | 42 |
| Figure 9 | Carte localisant les arrière-fiefs selon le testament de Pierre Boucher et Jeanne Crevier en date du 12 octobre 1707. Recherche et dessin Jacques Dunant | 44 |
| Figure 10 | <i>Plan officiel de la paroisse de la Sainte-Famille de Boucherville, 1868</i> | 45 |
| Figure 11 | <i>Plant véritable et conforme suivant les Ensien titres et bornes Charles Rinville et Antoine Loiseau, non daté [1730-1760]</i> | 46 |
| Figure 12 | <i>Plan du bourg de Boucherville, s.d.</i> | 46 |
| Figure 13 | Propagation de l'incendie poussé par un fort vent d'ouest..... | 51 |
| Figure 14 | <i>Plan officiel du village de Boucherville, 1868</i> | 52 |
| Figure 15 | <i>Plan du village de Boucherville 1810-1811</i> | 53 |
| Figure 16 | Progrès de l'urbanisation à Boucherville de 1918 à 1963 | 59 |
| Figure 17 | Extrait du <i>Plant véritable et conforme suivant les Ensien titres et bornes</i> | 78 |

LISTE DES FIGURES

| | | |
|-----------|--|-----|
| Figure 18 | Extrait du <i>Plan du bourg de Boucherville</i> , s.d..... | 82 |
| Figure 19 | Extrait du <i>Plan du village de Boucherville 1810-1811</i> montrant l'emplacement de la famille <i>De Boucherville</i> | 82 |
| Figure 20 | Maison Lacoste..... | 83 |
| Figure 21 | Extrait du <i>Plan du village de Boucherville 1810-1811</i> représentant le secteur de l'église..... | 88 |
| Figure 22 | L'ancien presbytère vers 1882..... | 88 |
| Figure 23 | Retranscription d'un <i>Plan de la place de l'église, vers 1850</i> . Original déposé aux Archives paroissiales de Boucherville..... | 89 |
| Figure 24 | Le couvent de Boucherville..... | 92 |
| Figure 25 | L'église et place devant l'église..... | 93 |
| Figure 26 | Photographies du début du XX ^e siècle montrant les rues du village..... | 99 |
| Figure 27 | La partie ouest de Boucherville en 1811 et 1868..... | 101 |
| Figure 28 | <i>Faubourg St Anne à Boucherville</i> , anonyme, non daté..... | 113 |
| Figure 29 | Hôtel Bellevue..... | 116 |
| Figure 30 | Le site primitif du garage Provost, avec la maison « La Poudrière »..... | 117 |
| Figure 31 | Plan figuratif idéal de la partie de la terre de feu Joseph Boucher de Labroquerie..... | 126 |
| Figure 32 | Maison des retraites fermées à Boucherville..... | 127 |

LISTE DES PLANS

| | | |
|---------|--|-----|
| Plan 1 | Localisation générale | 3 |
| Plan 2 | Interventions archéologiques antérieures. Portion sud de l'aire d'étude | 18 |
| Plan 3 | Interventions archéologiques antérieures. Portion nord de l'aire d'étude | 21 |
| Plan 4 | Graphe topologique et zones à potentiel préhistorique | 25 |
| Plan 5 | Étude polyphasée de la carte de Viger de 1811 et superposition de la carte cadastrale de 1868 sur le plan actuel | 54 |
| Plan 6 | Superposition de la carte de Goad de 1909 sur le plan actuel | 55 |
| Plan 7 | Superposition de la carte du Underwriters' Survey Bureau de 1962 sur le plan actuel | 57 |
| Plan 8 | Aire de protection présentes sur l'aire d'étude historique | 63 |
| Plan 9 | Zones à potentiel historique et patrimoine bâti (portion sud) | 65 |
| Plan 10 | Zones à potentiel historique et patrimoine bâti (portion nord) | 67 |
| Plan 11 | Services publics. Portion sud de l'aire d'étude | 69 |
| Plan 12 | Services publics. Portion nord de l'aire d'étude | 71 |
| Plan 13 | Étude polyphasée de la place de l'église Sainte-Famille | 94 |
| Plan 14 | Superposition de la carte de Weilbrenner de 1806 sur le plan actuel | 108 |

LISTE DES TABLEAUX

| | | |
|-----------|---|-----|
| Tableau 1 | Séquence chronologique des événements quaternaires dans la région de la plaine de Montréal..... | 31 |
| Tableau 2 | Les seigneurs de Boucherville..... | 47 |
| Tableau 3 | Compilation de données statistiques provenant de différentes sources..... | 49 |
| Tableau 4 | Zones à potentiel archéologique historique..... | 73 |
| Tableau 5 | Mentions relatives à la palissade de Boucherville..... | 75 |
| Tableau 6 | Rues projetées du Faubourg Sainte-Anne..... | 112 |

1.0 INTRODUCTION

1.1 Contexte

Boucherville n'est pas qu'une des plus anciennes villes du Québec, elle possède un vieux quartier qui, avec ses rues étroites et son patrimoine architectural hors du commun, a su se conserver à travers ses 350 ans d'histoire. En outre, du parc de la Broquerie jusqu'au-delà de la rue de Montbrun, cette ville a la chance inouïe d'avoir encore un rapport au fleuve presque intact, contrairement à Longueuil ou à La Prairie qui en sont coupés par la route 132.

Dans ce contexte, conciente de l'importance de son patrimoine archéologique, la Ville de Boucherville a retenu la firme Ethnoscop afin d'actualiser les études de potentiel de 1980 et 1989, en fonction des nouvelles données historiques mises au jour par la Société d'histoire des Îles-Percées et de l'évolution de la science archéologique.

1.2 Mandat

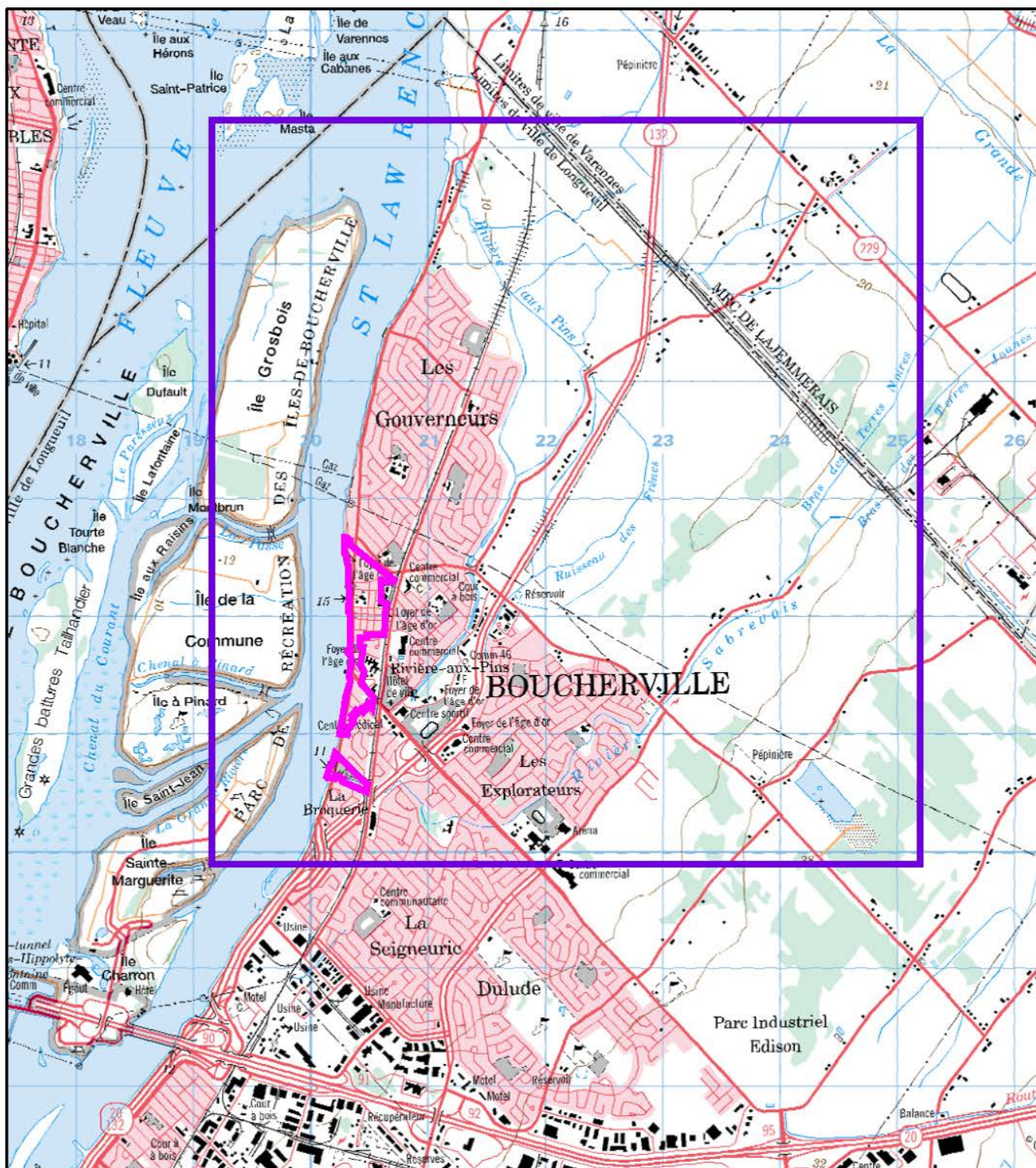
Ethnoscop possède une équipe multidisciplinaire qui intègre la topologie et la géomorphologie (l'espace) aussi bien à l'archéologie préhistorique qu'à l'archéologie historique. En outre, ces deux volets de l'archéologie sont également éclairés par l'histoire et l'ethnohistoire (le temps). L'équipe a pour mandat de présenter des recommandations quant à la réalisation d'interventions archéologiques. Munie d'un tel outil, la Ville pourra prendre des décisions éclairées concernant les travaux archéologiques à réaliser dans son arrondissement historique. De telles interventions peuvent être réalisées dans des cas de sauvetage de contextes archéologiques menacés par des travaux, dans les cas de sauvegarde du patrimoine ou encore à commander des inventaires ou des fouilles archéologiques, dans des cas de mise en valeur du patrimoine archéologique,

1.3 Territoires à l'étude

À cause d'un biais méthodologique entre l'archéologie préhistorique et l'archéologie historique, il a été nécessaire de travailler à deux échelles différentes, impliquant deux territoires différents, celui de l'archéologie historique étant inclus dans l'autre (plan 1). En effet, pour bien saisir la topologie, la géomorphologie et le paysage

naturel ancien, il est important d'aborder une plus grande aire d'étude qui englobe l'embouchure de la rivière aux Pins autant que celle de la rivière Sabrevois , les berges du Saint-Laurent autant que la petite terrasse en couronne qui encercle Boucherville à l'est.

Pour l'archéologie historique, l'étude portera sur le secteur du Parc historique La Broquerie, le secteur du faubourg Sainte-Anne et celui du Vieux-Boucherville incluant un triangle au nord de la rue de Montbrun, dont le deuxième côté est la rue de Muy et le troisième, le fleuve Saint-Laurent.



VIEUX-BOUCHERVILLE ET PARC HISTORIQUE LA BROQUERIE
 ÉTUDE DE POTENTIAL ARCHÉOLOGIQUE
 LOCALISATION GÉNÉRALE
 PLAN 1

- ▬ AIRE D'ÉTUDE PRÉHISTORIQUE
- ▬ AIRE D'ÉTUDE HISTORIQUE



0 0,5 1 km
 ECHELLE : 1:50 000

ethnoscop

V081226

Source: Carte topographique 31 H/11 de Ressources Naturelles Canada (2000).
 © La ministère des Ressources naturelles Canada. Tous droits réservés.

2.0 MÉTHODOLOGIE

L'approche méthodologique présentée ici est surtout d'ordre théorique. En outre, pour l'archéologie historique, la section 4.2 présentera d'autres considérations méthodologiques plus spécifiques et appliquées au potentiel archéologique du Vieux-Boucherville et à la démarche concrète suivie dans la présente étude. Signalons également que le nord géographique, qui suit l'axe du fleuve à proximité de l'aire d'étude est utilisé dans ce rapport.

2.1 Archéologie préhistorique

La période préhistorique correspond à l'époque antérieure à l'apparition de documents écrits. Pour le Québec, elle fait référence aux populations amérindiennes qui ont précédé l'arrivée des premiers Européens. Nous basons notre recherche sur un premier postulat qui prête à la culture amérindienne des périodes préhistorique et historique une définition de la relation entre l'homme et la nature qui n'est pas moins valable même si elle est différente de l'approche encyclopédique du XIX^e siècle. Ce postulat se décrit comme suit : les groupes humains dont le mode de vie est basé sur l'exploitation d'un espace territorial possèdent une connaissance culturelle de leur environnement et ils entretiennent avec la nature une relation dynamique par le biais d'un système cognitif. Ce mode de connaissance s'applique particulièrement au milieu physique dont la structure doit être décodée, comprise et utilisée pour y circuler, l'exploiter ou se l'approprier. La structure du paysage physique est non seulement lue, elle est aussi intégrée de façon abstraite sous forme de réseau et elle peut même être appliquée à d'autres espaces, par inférence. C'est donc un postulat qui s'inscrit dans l'approche plus large de l'archéologie du paysage (ou *Landscape archaeology*), une approche multidisciplinaire par définition et qui s'intéresse aux manières par lesquelles les populations perçoivent, utilisent, s'approprient et modifient le paysage naturel dans lequel elles évoluent.

Or, pour satisfaire ce postulat sur la connaissance culturelle de la nature, l'analyse archéologique doit intégrer non seulement une connaissance particulière des avantages et des contraintes d'un environnement naturel récepteur, mais elle doit surtout chercher à comprendre dans quel cadre a pu s'opérer la relation dynamique entre l'homme et la nature. Ce cadrage, cette cognition horizontale de la nature exige la mise en place d'un second postulat : les formes du relief sont organisées et structurées selon une logique géométrique qu'il nous est possible de décoder par une analyse en géomorphologie structurale et de transposer graphiquement par le biais d'un graphe topologique.

Ainsi donc, pour répondre à ces deux postulats, l'étude de potentiel archéologique va délimiter des zones où existe une probabilité de retrouver des traces d'une occupation humaine au cours de la période préhistorique en se concentrant sur deux volets.

Une cueillette des données concernant l'évolution du paysage naturel dont l'objectif est de mettre en contexte temporel (géochronologie) et spatial (topologie) la zone d'étude. Cet exercice permet de connaître l'habitabilité du secteur visé à travers le temps et sa place dans un espace plus vaste.

L'élaboration d'un cadre culturel qui puise en anthropologie les données sur les populations amérindiennes dont on pourrait s'attendre à retrouver des traces. Ce volet inclut les sites archéologiques connus dans l'aire d'étude au moment de l'analyse, de même que les données ethnohistoriques.

Ces deux étapes permettent de construire une dérivation archéologique basée sur la photo-interprétation. Ici, les zones à potentiel archéologique sont délimitées pour produire des espaces concrets. Les formes du paysage servent donc à circonscrire des espaces présentant des qualités d'accueil pour des populations humaines.

Le cadrage dans l'espace fait appel à la topologie mathématique. La géomorphologie structurale permet de découvrir le schéma géométrique sur lequel se calque le territoire et la topologie permet ensuite de traduire ce schéma en réseau spatial. Ce dernier possède des antennes (des *vecteurs d'appropriation*) ainsi que des espaces de convergence situés au croisement de ces antennes. Cette analyse propose de relativiser l'importance de la zone d'étude par rapport à un ensemble régional plus vaste et permet aussi, à l'intérieur de cette même zone d'étude, d'identifier des points chauds du réseau. Pour se familiariser avec les mécanismes de l'analyse topologique et bien comprendre la pondération que suggère le graphe, voici quelques explications.

Topologie mathématique

Le graphe topologique prend forme autour des premiers indices fournis par la géomorphologie structurale tout en imitant sa méthodologie : ce ne sont pas les limites entre les différents espaces qui sont retenues, mais plutôt les relations entre ces espaces. Ces relations peuvent se faire par contiguïté ou par des axes naturels de communication qui agissent comme des antennes entre les composantes.

Or, ces multiples relations peuvent devenir très complexes : ce qui nous importe de savoir c'est, par exemple, la relation entre quatre espaces, soit les zones A, B, C et D (figure 1). A pourrait être relié à B par contiguïté et à C par une vallée inondée par un cours d'eau navigable; B pourrait être relié à C en traversant A et/ou par une série de vallons en échelons, vallons dont les profils longitudinaux sont relativement réguliers. On pourrait retrouver l'espace D à la convergence de ces derniers vallons et d'un vecteur dont le profil longitudinal serait encore plus « discontinu ». D serait en communication avec A, B et C par un vecteur « moyennement continu », mais également en communication avec l'espace C par un vecteur « discontinu » et un segment du vecteur « continu ». Deux séries de variables dépendantes sont donc mises en jeu en même temps : la position relative des espaces et le type de communication qui, le cas échéant, les relie. Si le nombre de possibilités est déjà grand avec quatre espaces et trois catégories de vecteurs de communication, la complexité de l'échiquier devient plus difficile à concevoir avec une centaine d'espaces.

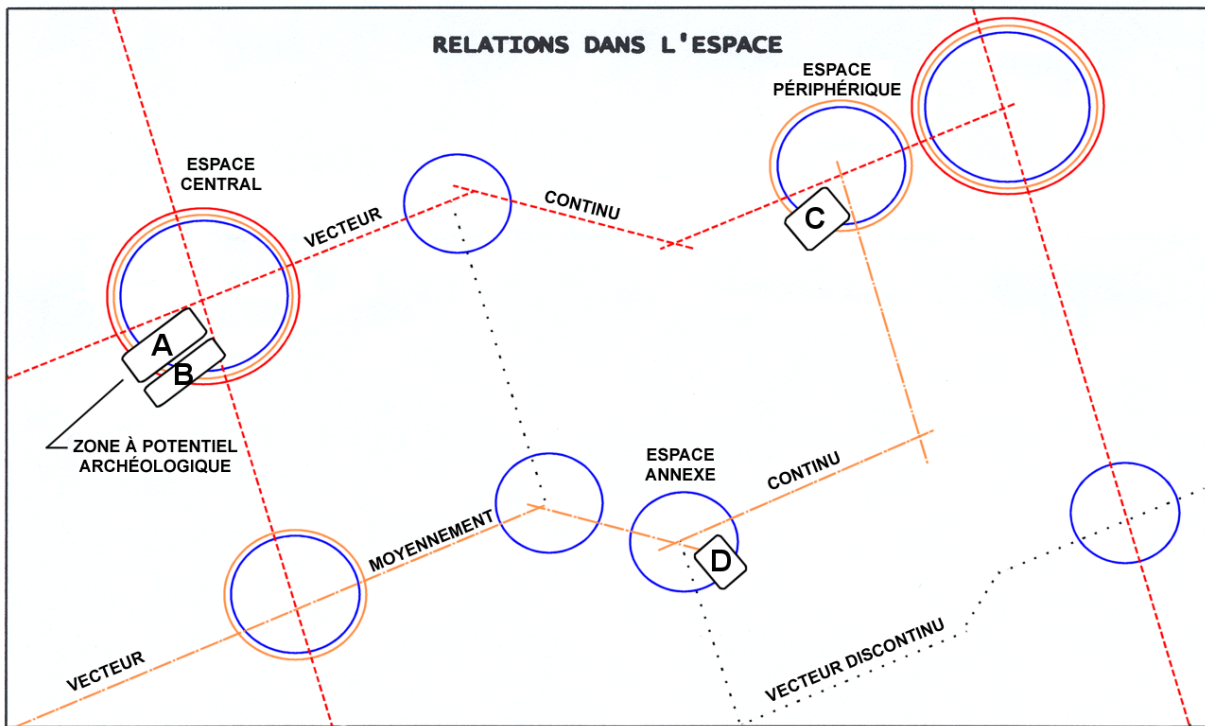


Figure 1 : Graphe topologique théorique

C'est ici qu'intervient la topologie mathématique : elle concrétise ces interconnexions en nous permettant de les cartographier sous forme de réseau et l'archéologie emprunte alors à la topologie les concepts de « segment » et de « point ». Évidemment, ces derniers prennent une autre signification; les segments deviennent

des vecteurs d'appropriation plus ou moins continus selon la régularité de leur profil longitudinal et les points sont associés à des espaces stratégiques dont l'importance varie en fonction de l'étendue territoriale à laquelle ils donnent accès.

Ainsi, le graphe topologique dessine un espace théorique qui suppose une lecture particulière de l'information : les vecteurs d'appropriation sont symbolisés par des lignes dont la trame illustre la plus ou moins grande continuité du profil longitudinal de l'axe. Chaque ligne doit être perçue comme une droite inscrite au centre de l'axe; sa largeur n'est donc pas concrète mais symbolique.

Les lieux de convergence sont représentés par des cercles. Cette géométrie suggère en soi un espace dont les limites sont abstraites.

En langage topologique, le graphe que nous produisons est considéré comme un graphe formel, c'est-à-dire un réseau abstrait d'interrelations qui s'appuie sur un espace concret, par opposition à un graphe conditionnel qui ne traite que du réseau d'interrelations déconnecté de l'espace territorial. Le graphe topologique suit des règles de construction très strictes et propose l'emploi d'un vocabulaire particulier. Un glossaire est donc nécessaire pour préciser le sens qui est donné à une expression.

Vecteur d'appropriation

Correspond à un axe entre les différents espaces (centraux, périphériques et annexes). *Vecteur* a été choisi dans son sens premier, celui de « conducteur »; ceci suppose un segment de droite sur lequel on peut faire une opération mathématique, c'est-à-dire une abstraction. Il correspond en partie à un « axe de circulation » dans la mesure où il se définit comme étant le premier choix pour circuler d'un espace à un autre, mais « circulation » porte à confusion : en effet, il peut ne faire référence qu'à la circulation « concrète » sans englober la circulation « abstraite », celle des idées par exemple. Appropriation vient justement appuyer cette abstraction. Ici le « a- » est employé dans le sens grec de la négation; comme dans « apolitique », appropriation est une négation de la propriété. Il désigne donc, non pas un contrôle du territoire par la valeur d'échange, par le contrôle sur la rente foncière, mais plutôt un contrôle du territoire par la connaissance. Le vecteur d'appropriation suppose donc un échange symbolique entre la nature et la culture.

Ce vecteur est catégorisé à l'aide de critères géomorphologiques reliés à son profil longitudinal. Ainsi, il pourra être :

- continu : la régularité du profil longitudinal l'associe à des surfaces gisantes; dans la plupart des cas, cette recherche se localise le long de talwegs, le plan d'eau répondant le mieux à cette horizontalité.
- moyennement continu : le profil est légèrement ondulant. Comme son nom l'indique, la caractéristique principale de ce vecteur est de le situer entre les deux autres, avec une prédominance vers le vecteur continu.
- discontinu : dessine un tracé souvent abstrait, qui rejoint quelquefois les talwegs de petits ruisseaux ou suit d'autres fois une ligne d'interfluve. Il représente toujours le trajet le moins accidenté dans un espace relativement morcelé.

Espace central

Espace à la convergence d'au moins deux vecteurs continus. Cet espace permet l'accessibilité à un vaste territoire.

Espace périphérique

Espace à la convergence d'un vecteur continu et d'un vecteur moyennement continu. Comme son nom l'indique, cet espace gravite autour d'un espace central, mais il peut également se rattacher à plus d'un espace central selon l'importance et l'organisation des vecteurs d'appropriation qui le traversent.

Espace annexe

Espace qui se définit par la rencontre d'un vecteur continu ou moyennement continu et d'un vecteur discontinu et/ou par la rencontre de deux vecteurs moyennement continus. Cet espace donne accès à un territoire plus restreint.

S'ajoutent à ces définitions, des règles qui permettent au graphe topologique de transcender le réseau hydrographique et qui lui donnent son autonomie propre par rapport au croquis géomorphologique :

1. Tout vecteur continu doit commencer par un espace central et se terminer par un espace central.
2. Tout vecteur moyennement continu doit commencer par un espace périphérique et se terminer par un espace périphérique.
3. Tout vecteur discontinu doit commencer par un espace annexe et se terminer par un espace annexe.

Ces dernières règles sont très importantes dans la mesure où elles obligent à faire des choix basés non pas sur les réseaux hydrographiques mais bien sur les vallées qui les structurent. De la même façon, l'étape suivante de dérivation archéologique en est une basée sur un principe « informatif » qui permet de déduire une sorte de « négatif » de la carte géomorphologique. Ainsi, les formes linéaires tels les vecteurs du graphe, les lignes d'interfluves, les lignes de talweg, les talus ou les abrupts qui constituent les composantes majeures de la carte géomorphologique, servent ici à délimiter des secteurs d'intérêt archéologique. La dérivation archéologique présente donc des unités de paysage, des zones qui comportent certaines caractéristiques d'habitabilité pour des humains et dont les limites supposent une description géomorphologique homogène.

2.2 Archéologie historique

L'étude de potentiel archéologique historique suppose une solide connaissance des sources documentaires écrites et cartographiques. La position des zones à potentiel historique doit être le résultat d'une bonne compréhension du cadre historique et de l'analyse de l'emplacement des vestiges archéologiques connus ou potentiels. La mesure du potentiel archéologique historique repose également sur deux autres critères. Le premier concerne l'intégrité du sous-sol au regard du potentiel théorique. Cette variable peut être évaluée à l'aide des plans de localisation des services publics enfouis, par les résultats d'interventions archéologiques, par l'existence antérieure de bâtiments dotés d'infrastructures souterraines imposantes et en tenant compte des transformations apportées à la topographie d'origine (rehaussements ou dérasements). Ces sources indiquent l'ampleur des perturbations qu'ont subies les sols. Le second critère d'évaluation concerne l'intérêt scientifique et didactique des données archéologiques présumées ou connues. Plus difficile à pondérer, cette variable nécessite de prévoir, autour de problématiques ou de

thématiques de recherche, la valeur d'évocation d'un site et l'apport de connaissances qu'il pourrait générer. Cette démarche sous-tend une évaluation des probabilités de mettre au jour des contextes suffisamment intacts pour pouvoir documenter des problématiques particulières.

La production d'une étude de potentiel archéologique est donc le résultat de l'analyse de données environnementales, historiques et archéologiques. Elle comprend le repérage, s'il y a lieu, des sites archéologiques répertoriés dans l'aire d'étude, la consultation des rapports d'intervention et la localisation des principales perturbations des sols. Un regard est porté sur le paléoenvironnement qui conditionne les modes d'établissement. La démarche inclut également la collecte de renseignements détaillés quant à l'occupation historique du territoire étudié, et ce, de façon à permettre une bonne connaissance des éléments qui ont contribué à le façonner.

Dans le cas présent, la documentation historique sur Boucherville est importante. Elle consiste en grande majorité en des publications de la Société d'histoire des Îles-Percées (SHIP) qui documentent, souvent dans des écrits s'appuyant sur de nombreuses sources primaires, différentes thématiques de l'histoire de Boucherville ou de son fondateur Pierre Boucher. L'intérêt patrimonial de Boucherville a également généré un ouvrage précurseur sur l'architecture traditionnelle (Bureau *et al.* 1979). Deux études de potentiel archéologique ont aussi tracé la direction à prendre en vue de connaître ce que les sols de Boucherville recèlent. La présente étude de potentiel se devait de réviser les données historiques pertinentes (primaires et secondaires) et de proposer des interventions archéologiques concrètes.

3.0 ÉTUDES ET INTERVENTIONS ARCHÉOLOGIQUES ANTÉRIEURES

La présente section passe en revue les études et interventions de nature archéologique ayant été réalisées sur le territoire de Boucherville. Afin d'uniformiser, le nord géographique, qui suit l'axe du fleuve à proximité de l'aire d'étude, est utilisé pour l'ensemble du rapport y compris la présente section, bien que dans plusieurs ouvrages antérieurs, le fleuve a souvent été considéré comme étant au nord de Boucherville. Notons également que la présente section souligne quand les interventions réalisées ont révélé des témoignages de la période préhistorique, mais les informations pertinentes sont détaillées dans le cadre culturel de la section traitant de cette période (section 4.4)

L'aire d'étude n'est que très peu documentée archéologiquement surtout si l'on tient compte de son intérêt historique indéniable et de sa richesse archéologique qui se confirme de plus en plus. Les différentes interventions archéologiques en lien avec des occupations historiques qui ont été réalisées dans ses limites sont ici présentées selon une séquence chronologique en débordant quelques fois de l'aire d'étude. Les plans 2 et 3 situent ces différentes interventions. Dans deux autres cas, ce ne sont pas des interventions de terrain qui seront présentées mais plutôt des études de potentiel archéologique qui se veulent ici, tout aussi pertinentes pour présenter l'état des connaissances archéologiques actuelles.

La première intervention archéologique s'étant déroulée sur le territoire de Boucherville concerne le **parc La Broquerie** alors qu'en **1964**, Louis Chevette pour le compte du ministère fédéral du Nord Canadien et des Ressources nationales y effectue huit tranchées archéologiques du côté nord du manoir (Chevette 1965). Ce parc correspond à une terre concédée dès 1673 et qui passe aux mains de la famille Sabrevois en 1697, puis au Boucher de la Broquerie en 1779. Le manoir en pierre est construit en 1735, mais plusieurs autres maisons et dépendances ont existé sur cette terre. Les restes d'un bâtiment de 30 pieds de longueur par 24 pieds de largeur ont été mis au jour par cette intervention archéologique.

En **1980**, une première **étude du potentiel archéologique** de Boucherville est produite par Monique Roy du Service des inventaires du Ministère des Affaires culturelles (Roy 1980). Cette étude, bien que ne résultant pas d'une intervention archéologique de terrain, posait les premières bases pour une perspective d'ensemble de l'évolution historique de Boucherville axée sur les ressources

archéologiques d'une des plus anciennes villes du Québec. Elle mérite donc qu'on s'arrête sur ses grandes lignes. La première partie de cette étude offre une reconstitution historique du développement de la seigneurie de Boucherville pour ensuite, dans la deuxième partie, traiter de son potentiel historique en délaissant toutefois une éventuelle composante préhistorique. Des thématiques principales sont alors abordées : les fortifications du bourg initial, les manoirs seigneuriaux, la place de l'église et les arrières-fiefs Sabrevois et Lapérière. Trois résidences privées et deux unités d'exploitation agricole situées hors des limites du village sont ensuite ciblées pour des interventions archéologiques de terrain en fonction de leur apparente intégrité de la trame archéologique.

En **1981**, la firme **Anthrospec** réalisait une **prospection archéologique** sur le site de l'arrière-fief Sabrevois (BjFi-3). Cette prospection, effectuée à l'aide d'une tarière, visait à déterminer les secteurs archéologiques du parc La Broquerie (alors nommé de la Seigneurie) qui devraient être protégés lors de son aménagement. Des forages ou sondages à la tarière, au nombre de 135, ont été réalisés selon un quadrillage avec un espacement au 9 mètres. Plusieurs vestiges maçonnés ont aussi été observés en surface en plus d'un probable puits enfoui en bordure nord du parc. L'ensemble des données a permis de définir une grande zone à potentiel archéologique qui comprend, du côté nord du manoir, une composante amérindienne historique. Les diverses maçonneries observées alors et qui sont bien localisées sur le plan d'intervention, consisteraient en des cibles fort intéressantes pour un inventaire archéologique par sondages manuels qui viserait à mieux définir les restes de l'ancien manoir et ses divers ajouts.

En **1989**, la firme **Ethnoscop** en collaboration avec **Aménatech** réalisait une nouvelle étude de **potentiel archéologique** du Vieux Village de Boucherville devant servir d'outil de gestion des ressources culturelles anciennes. Cette nouvelle étude devait entre autres, intégrer la variable préhistorique de l'occupation humaine. Des éléments de problématiques globales et spécifiques ont été identifiés afin d'établir les processus d'implantation et de développement de l'espace urbain. Parmi ces points spécifiques : le mode de subsistance, le mobilier des anciens occupants, l'architecture traditionnelle, le mode de division et l'aménagement des propriétés. On identifie aussi la valeur symbolique de certains éléments revêtant une importance locale particulière comme le manoir seigneurial et la palissade. Un plan illustre le potentiel archéologique préhistorique et un autre le potentiel historique en distinguant pour ce dernier, un tissu archéologique dense et un autre clairsemé ou ponctuel.

Les deux études de potentiel qui viennent d'être présentées fournissent une base d'analyse et des pistes de recherche des plus significatives sur lesquelles la présente étude puisera des éléments clés tout en complétant selon les nouvelles connaissances acquises entre-temps.

À la **fin des années 1990**, un inventaire et une **fouille archéologiques** ont permis de documenter les restes d'une **maison de ferme** le long du **chemin de la Rivière aux Pins** tout juste à la limite entre les villes de Boucherville et Varennes (site BjFi-12 hors plan, Arkéos , 1999a et b). Cette maison située en milieu rural, construite vers les années 1780 et démolie vers 1860 témoigne d'une occupation domestique d'un niveau de vie assez modeste. Puisque ce site se trouve à l'extérieur de l'aire d'étude historique, il ne sera pas développé davantage.

En plus des interventions archéologiques préhistoriques qui ont mené à la découverte de plusieurs sites (voir section 4.4), les **interventions archéologiques** réalisées sur **l'île Grosbois** dans le parc des Îles-de-Boucherville en **1999 et 2001**, ont permis de documenter divers vestiges historique de la propriété d'Ignace Boucher, fils de Pierre Boucher. Les restes hors-sol de ce qui pourrait être la maison originale de Boucher de Grosbois, possiblement construite vers 1690 et incendiée en 1947, ont ainsi été documentés par le volet historique de l'intervention archéologique de 2001. Les sondages manuels du volet préhistorique des interventions de 1999 et de 2001 ont aussi mis au jour les restes d'un autre bâtiment au coin nord-est du bâtiment incendié en 1947. Il serait alors possible que deux maisons principales se soient ainsi succédé sur la propriété et que la maison incendiée en 1947 corresponde à une construction de la descendance d'Ignace Boucher érigée après 1690.

Entre **2010 et 2012**, la firme **Archéotec** a réalisé **quatre supervisions archéologiques** dans les limites de la présente aire d'étude. Complètement au sud, en bordure nord du parc de la Broquerie, des travaux d'enfouissement de services publics dans l'emprise et en bordure des **rues de la Broquerie et Jean-Cadieux** ont fait l'objet d'une telle supervision archéologique (Archéotec 2011a). Cette supervision a permis, en plus de documenter la présence amérindienne à la période de la préhistoire, de démontrer la présence en bordure du parc d'un « sol organique enfoui lié à l'occupation euroquébécoise de Boucherville qui s'échelonne sur plus de trois siècles ». Un puits – le même que celui mentionné par Anthrospéc en 1981 – a également été mis au jour lors de cette supervision archéologique et les travaux alors envisagés ont été modifiés afin de le préserver.

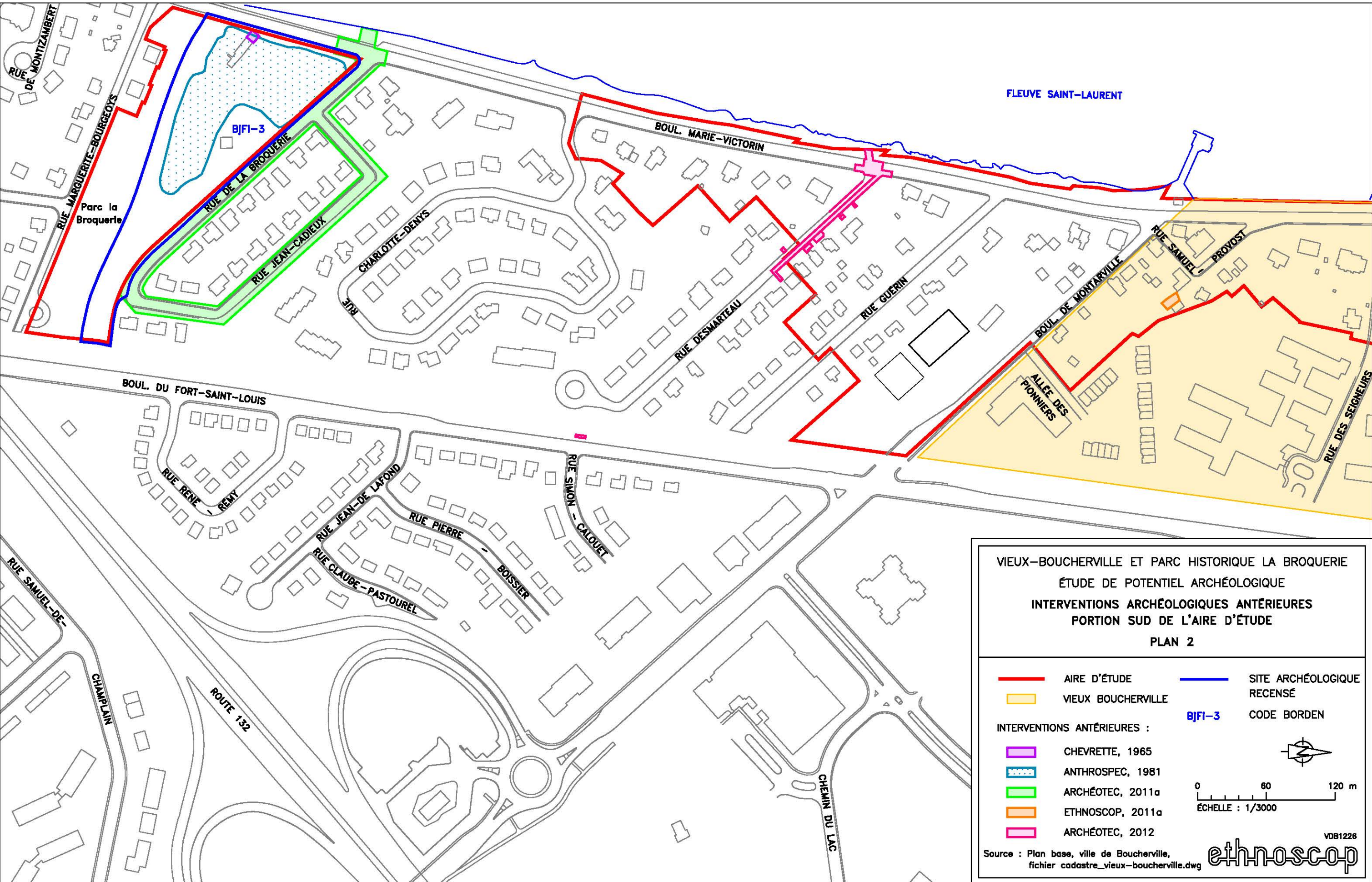
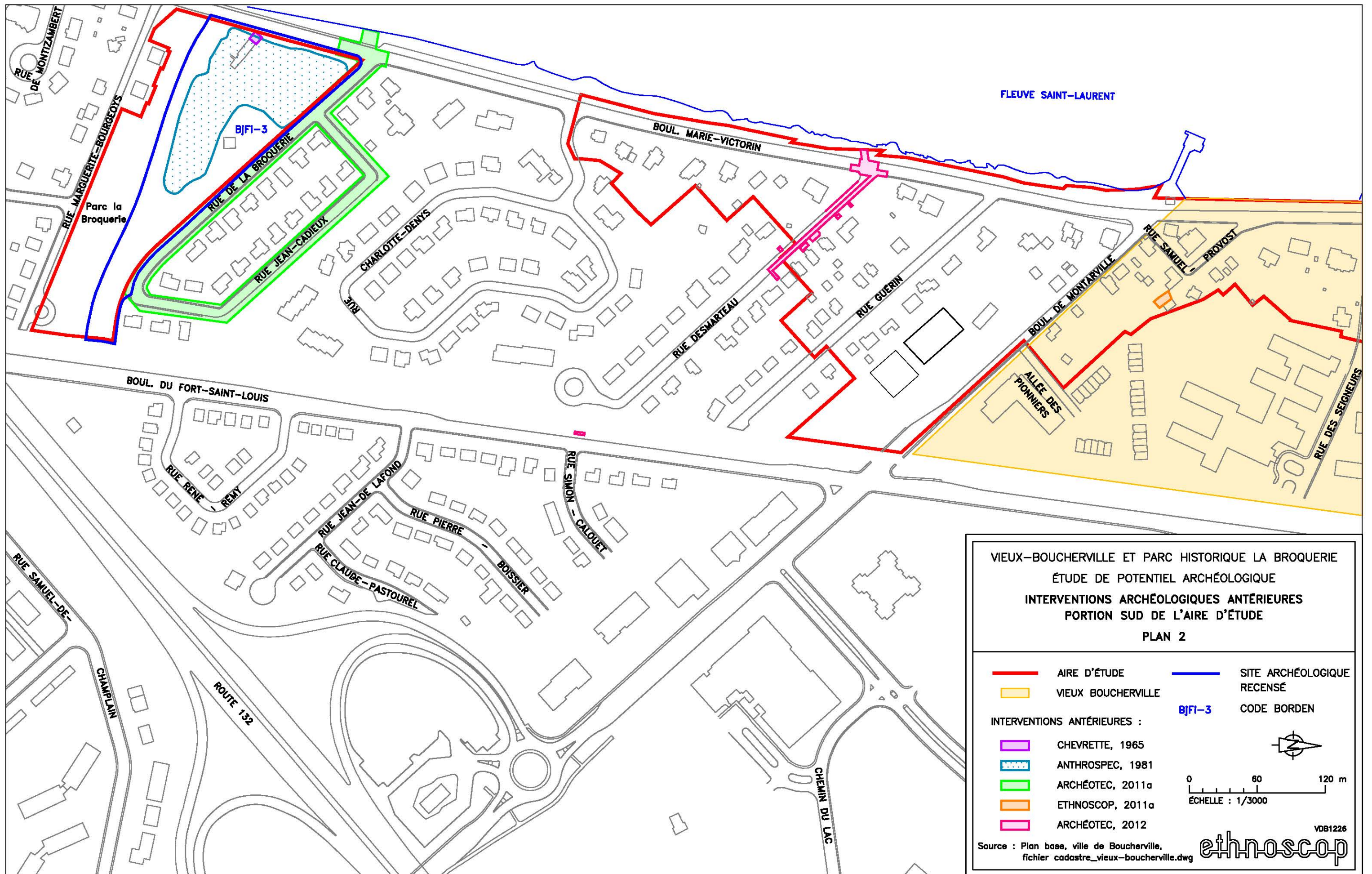
En 2010, une surveillance archéologique des travaux de réfection de différentes conduites d'utilités publiques a été réalisée par Archéotec dans l'emprise des rues Jeanne-Crevier, de la Bruère, Jean-Deniau et Sainte-Marguerite (Archéotec 2011c). Il a été possible d'observer lors de cette intervention, un niveau agricole labouré le long de la rue de la Bruère en plus de moellons enduits de mortier à l'intersection des rues Pierre-Boucher et Sainte-Marguerite.

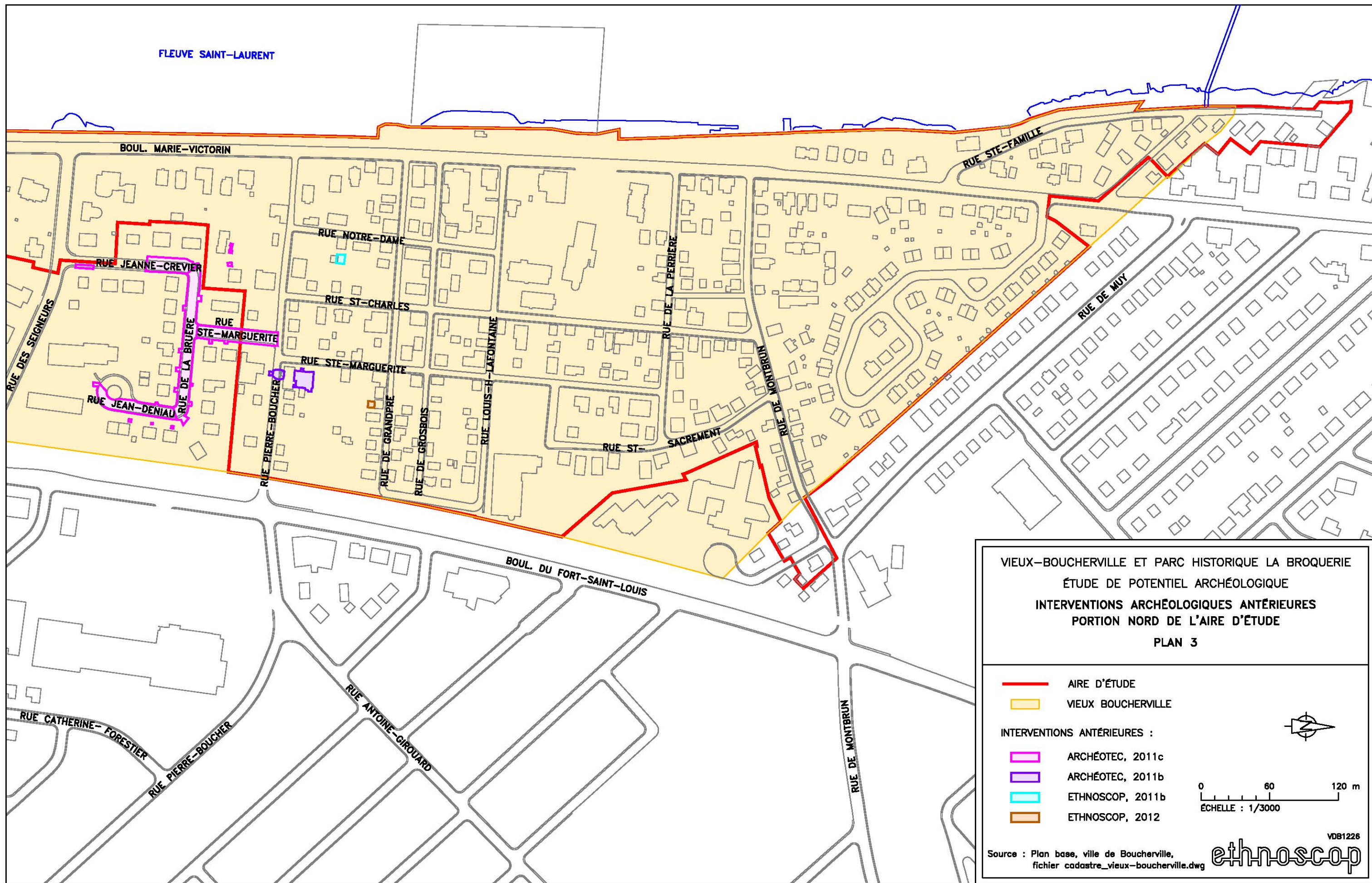
Encore plus au nord, une autre supervision archéologique s'est déroulée à l'été 2011, cette fois au cœur du Vieux-Boucherville, dans le cadre des travaux d'agrandissement du bâtiment municipal situé **31, rue Pierre-Boucher**, directement à l'est de la rue Sainte-Marguerite (Archéotec 2011b). Cette supervision visait les travaux d'agrandissement effectués en face du bâtiment, dans l'emprise de la rue Pierre-Boucher et dans l'arrière-cour ainsi que sur une petite portion du terrain situé de l'autre côté de la rue, au 32, rue Pierre-Boucher. Les résultats les plus intéressants proviennent de la portion sud-ouest du terrain situé à l'avant du bâtiment alors qu'un épais sol organique d'origine enfoui y a été observé à une profondeur d'environ 0,40 m et dans l'arrière-cour de la propriété se trouvant de l'autre côté de la rue, où de nombreux éléments significatifs ont été mis au jour. Dans cet espace, le sol d'origine naturel dérasé, se trouvant à environ 0,5 m de la surface, a fourni du matériel de la première moitié du XIX^e siècle en plus de laisser entrevoir plusieurs dépressions renfermant des concentrations d'artefacts. Au moins une de ces concentrations correspondait clairement à des latrines avec structure de bois. De plus, dans la portion nord-est de cet espace, un puits de surface a été observé mais il a été ensuite complètement retiré par l'excavation mécanique alors que du côté ouest, deux segments déstructurés de mur de maçonnerie ont été dégagés.

D'autres travaux d'enfouissement de services publics ont fait l'objet d'une supervision archéologique, cette fois en 2012 dans l'emprise et en bordure de la **rue Desmarteau et des Boulevards Marie-Victorin et Fort Saint-Louis** (Archéotec 2012). Lors de cette supervision, il a été possible d'observer de façon discontinue, la présence d'un sol organique enfoui à environ 0,40 m sous la surface (sous-op 1B et 1C) composé d'un limon argileux témoignant aussi de l'occupation humaine et d'activités agricoles au cours des trois derniers siècles. Quelques vestiges, dans l'ensemble plus ou moins récents, ont également été documentés lors de cette supervision.

Également en **2011 et 2012**, la firme **Ethnoscop** a effectué **trois interventions archéologiques** préalables sur des propriétés privées, deux dans le cadre du creusement de piscine et une autre en vue de l'agrandissement d'une résidence. Dans le cas de l'inventaire réalisé au **518, rue Notre-Dame**, la séquence observée des sols suggère une occupation remontant à plus de deux siècles (Ethnoscop 2011a). Une possible fosse à déchets, probablement du **XX^e siècle**, a également été documentée par cette intervention archéologique. Pour ce qui est de l'intervention réalisée au **460, rue Samuel-Provost**, les sols fouillés dans les six sondages manuels témoignent d'une occupation légèrement plus ancienne avec des artefacts dont la production remonte au milieu du **XIX^e siècle** (Ethnoscop 2011b).

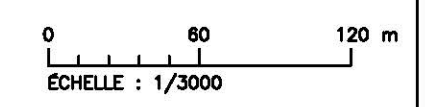
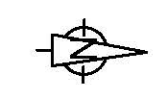
Quant à l'inventaire réalisé au **36, rue de Grandpré** dans le cadre de l'agrandissement de la résidence (Ethnoscop 2012), les résultats sont, somme toute, peu révélateurs d'une occupation ancienne, avec essentiellement des remblais et d'anciennes surfaces de stationnement relativement récent, un limon faiblement sableux et argileux gris à environ 0,60 m sous surface constituant le sol naturel stérile.





VIEUX-BOUCHERVILLE ET PARC HISTORIQUE LA BROQUERIE
 ÉTUDE DE POTENTIEL ARCHÉOLOGIQUE
 INTERVENTIONS ARCHÉOLOGIQUES ANTERIEURES
 PORTION NORD DE L'AIRE D'ÉTUDE
 PLAN 3

- AIRE D'ÉTUDE
- VIEUX BOUCHERVILLE
- INTERVENTIONS ANTERIEURES :
- ARCHÉOTEC, 2011c
- ARCHÉOTEC, 2011b
- ETHNOSCOPI, 2011b
- ETHNOSCOPI, 2012



Source : Plan base, ville de Boucherville,
 fichier cadastre_vieux-boucherville.dwg

4.0 PÉRIODE PRÉHISTORIQUE

4.1 Localisation dans l'espace

L'aire d'étude occupe une position géographique de grand intérêt du point de vue de la préhistoire. En effet, l'analyse topologique situe Boucherville sur un vecteur continu emprunté par le fleuve Saint-Laurent, l'une des voies de circulation les plus importantes de tout le Nord-Est américain qui, associée à l'Ohio et au Mississipi, permettait aux populations amérindiennes d'accéder à la région des Grands Lacs à l'ouest et ultimement au Golfe du Mexique au sud, et à la région des Maritimes à l'est. En outre, l'archipel de Montréal se trouve à la croisée d'un grand nombre de vecteurs continus de grande importance, empruntés par autant de cours d'eau dans une perspective de déplacements à travers le territoire, telle la rivière des Outaouais donnant accès aux régions septentrionales ou encore le vecteur continu emprunté par la rivière Richelieu à une trentaine de kilomètres à l'est de l'aire d'étude, qui est aussi emprunté par le lac Champlain et la rivière Hudson et qui permet d'atteindre les Adirondaks, la Nouvelle-Angleterre et ultimement, le détroit de Long Island et l'océan Atlantique.

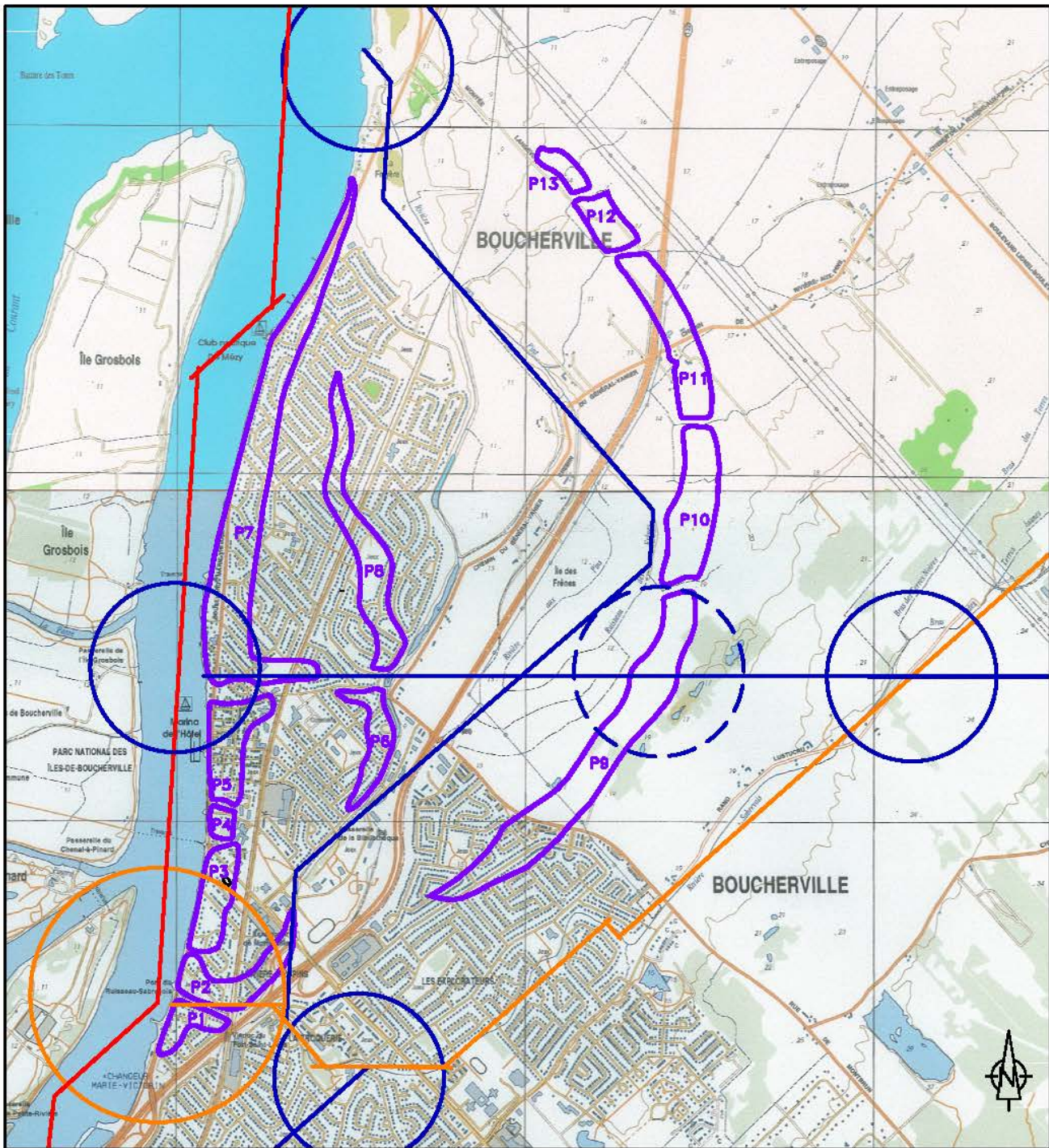
À l'échelle régionale, dans une optique de contrôle d'un vaste territoire, l'espace à l'étude occupe les rives du plus important des vecteurs continus qui traversent l'archipel de Montréal : le fleuve Saint-Laurent, la rivière des Prairies et la rivière des Mille-Îles. Le fleuve Saint-Laurent n'est pas seulement le plus imposant de ces trois cours d'eau, c'est aussi celui où l'on recense actuellement le plus grand nombre de sites archéologiques. Les évidences archéologiques attestent en effet d'occupations amérindiennes sur tout le tronçon du fleuve compris entre le lac Saint-Louis et la pointe orientale de l'île de Montréal. Ainsi, cette présence est attestée à la Pointe-du-Buisson, à la Pointe-des-Cascades, sur les îles de la Paix, à la Pointe-du-Moulin de l'île Perrot et sur les rives de Châteauguay dans la région du lac Saint-Louis, mais aussi sur les îles aux Chèvres, aux Hérons, à Boquet et du Seigneur devant la ville de Sainte-Catherine, ensuite sur les rives de l'arrondissement de Verdun et des villes de La Prairie et de Saint-Lambert, plus à l'est encore sur l'île des Sœurs et l'île Sainte-Hélène, sur les anciennes rives de Longueuil, mais surtout dans le Vieux-Montréal, puis sur les rives de la Ville et des îles de Boucherville, et finalement sur les rives de Pointe-aux-Trembles, à l'île Sainte-Thérèse et à l'île à l'Aigle.

À l'échelle locale, l'application de l'analyse topologique dans un contexte géomorphologique comme celui de la plaine de Montréal est beaucoup plus subtile que dans un paysage plus articulé comme celui de la Gaspésie, par exemple. À part les vecteurs continus importants, qui sont en même temps des voies de circulation évidentes traitées dans les deux paragraphes précédents, ou à part quelques formes ponctuelles comme les Montérégiennes ou les grandes terrasses comme la terrasse de Sainte-Amable qui peuvent faire obstacle à cette circulation ou encore qui peuvent servir d'amers dans le paysage, l'ensemble du territoire est tellement peu accidenté qu'il semble totalement permissif. Mais ce paysage n'est pas véritablement plat. Il est charpenté par des ondulations à très grands rayons de courbure qui peuvent canaliser des petits talwegs¹ dans les creux et accrocher des dépôts quaternaires souvent étagés en terrasses sur les lignes d'interfluve². Or, ces ondulations sont organisées dans l'espace : elles suivent un réseau et c'est la saisie de ce réseau qui permet de construire le graphe topologique. C'est là tout le sens de notre analyse : avant l'apparition du cadastre, les peuples de la préhistoire qui vivaient sur ce territoire avaient une connaissance intuitive de ce réseau.

Dans le cas qui nous concerne, l'aire d'étude possède six espaces de convergence, soit un espace périphérique et cinq espaces annexes (plan 4). L'espace périphérique est à l'embouchure de la rivière Sabrevois et, comme nous le verrons plus loin, au départ d'un chenal ancien qui faisait de Boucherville une île, il y a 6000 ans. Sa correspondance actuelle s'aligne sur un vecteur moyennement continu orienté principalement vers le nord-nord-est qui aboutit à l'espace périphérique de l'île Darvard sur le Richelieu, à deux kilomètres au sud de Saint-Ours. Pour se rendre jusque là, ce vecteur est emprunté, du sud vers le nord, par la rivière Sabrevois, par son bras des Terres Noires, par la Grande Décharge, par le Grand-Fossé-du-Pays-Brûlé ; ensuite ce vecteur frôle la partie nord de la terrasse de Saint-Amable appelé le Bois de Verchères, par le ruisseau Garand et par le ruisseau Coderre, et finalement il suit le ruisseau de la Rouchière jusqu'à la rivière Richelieu.

¹ Réunion des points les plus bas d'une vallée.

² Aire élevée entre deux talwegs; elle se compose de deux versants séparés ou non par une surface plane.



VIEUX-BOUCHERVILLE ET PARC HISTORIQUE LA BROQUERIE
 ÉTUDE DE POTENTIAL ARCHÉOLOGIQUE
 GRAPHE TOPOLOGIQUE ET ZONES À POTENTIAL PRÉHISTORIQUE
 PLAN 4

GRAPHE TOPOLOGIQUE :

VECTEUR D'APPROPRIATION

- VECTEUR CONTINU
- VECTEUR MOYENNEMENT CONTINU
- VECTEUR DISCONTINU

LA CONVERGENCE DÉTERMINE L'ESPACE

- PÉRIPHÉRIQUE
- ANNEXE
- ANNEXE EN DIACHRONIE

DÉRIVATION ARCHÉOLOGIQUE :

- ZONE À POTENTIAL PRÉHISTORIQUE
- P1 NUMÉRO DE ZONE

SOURCE : MINISTÈRE DES RESSOURCES NATURELLES DU QUÉBEC
 CARTE NUMÉRO 31H11-200-0101 et 0201

0 350 700 m
 ÉCHELLE : 1:35 000

V091226

ethnoscop

L'espace annexe qui se trouve immédiatement à l'est de l'espace périphérique est en communication avec un autre espace annexe, juste en face de l'île Charron, à l'endroit où un ancien ruisseau se jetait dans le fleuve (figure 2). Or ces deux espaces annexes sont également en relation avec l'embouchure de la rivière l'Acadie dans le Bassin de Chambly, via le creux du canal Saint-Bruno qui trace un vecteur parfaitement rectiligne jusqu'au Bassin.

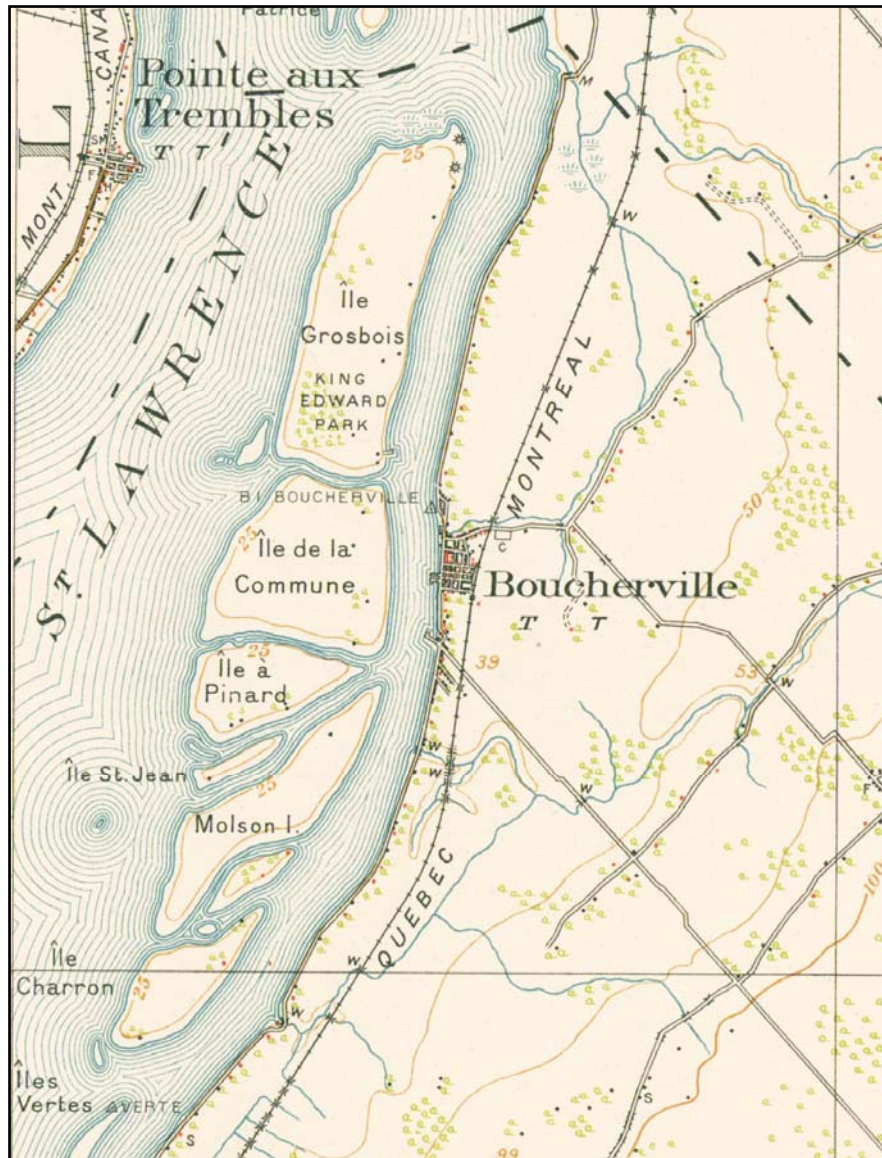


Figure 2 : Carte topographique du Canada à l'échelle de 1 : 63 360. 31-H-11, Beloeil, 1918 (BAnQ G 3400 s63 C37 31-H-11 1918)

L'espace annexe qui englobe le bourg ancien de Boucherville vient de la rencontre du vecteur continu emprunté par le Saint-Laurent et du vecteur discontinu qui, à cet endroit, suit un autre ancien chenal du proto-Saint-Laurent, visible sur la photographie aérienne de 1930 (figure 3) et qui a été comblé entre 1932 (figure 4) et 1936 (figure 5). Vers l'est, ce vecteur permet de traverser la terrasse de Saint-Amable en empruntant la Décharge des Chaussées et le ruisseau Blain-Saint-Pierre ; il traverse ensuite le replat de la terrasse en franchissant une petite zone marécageuse pour ensuite prendre la vallée du Grand Ruisseau qui l'amène en bas de la terrasse, dans l'espace annexe de l'île aux Cerfs sur le Richelieu.

Mais avant de traverser la terrasse de Saint-Amable, ce vecteur discontinu crée un espace annexe en diachronie, établissant une relation avec le vecteur continu de Saint-Laurent, au moment où celui-ci transformait le Vieux-Boucherville en île. Par ailleurs, immédiatement à l'est de celui-ci, se retrouve un autre espace annexe, à la convergence du même vecteur discontinu et du vecteur moyennement continu qui établit un lien entre l'île Darvard sur le Richelieu et l'espace périphérique Sabrevois.

Finalement, l'espace annexe à l'embouchure de la rivière aux Pins vient de la rencontre du vecteur continu emprunté par le Saint-Laurent et du vecteur discontinu emprunté généralement par la rivière aux Pins, mais qui va rejoindre le ruisseau des Frênes, plus à l'est.



Figure 3: Photographie aérienne de 1930 (Photothèque nationale de l'air, Ottawa, 1930, 1 : 20 000)



Figure 4 :
 Carte topographique du Canada à
 l'échelle de 1:63 360. 31-H-11,
 Beloeil, 1932 (BAHQ G 3400 s63 C37
 31-H-11 1932 DCA)

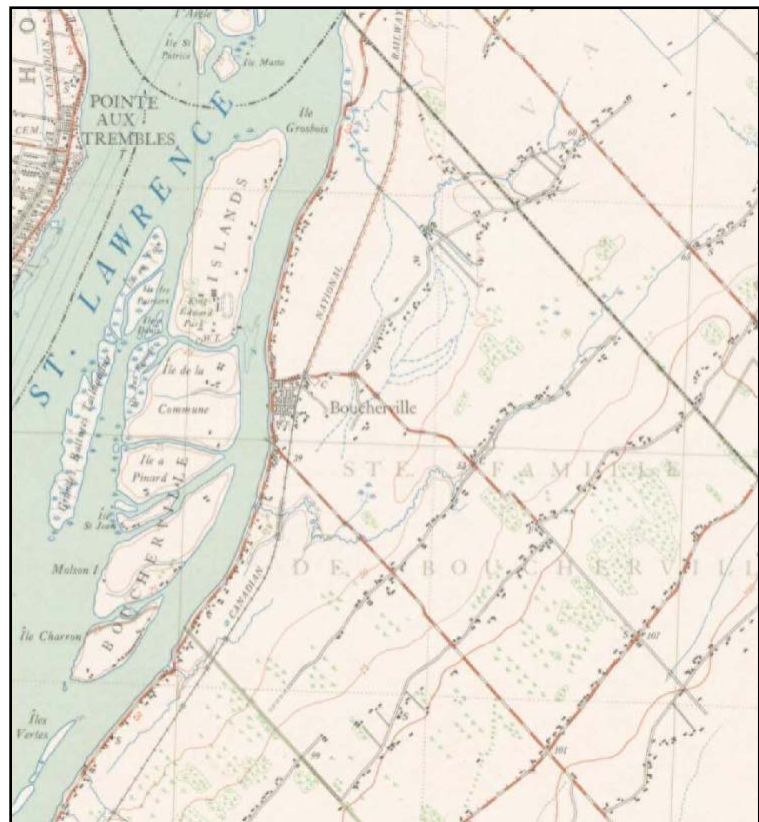


Figure 5 :
 Carte topographique du Canada à
 l'échelle de 1:63 360. 31-H-11,
 Beloeil, 1936 (BAHQ G 3400 s63 C37
 31-H-11 1936 CAR)

4.2 Géochronologie

Dans la séquence chronologique des événements quaternaires présentée dans le tableau 1, l'épisode III est le premier pertinent pour la région, dans la mesure où avant 7000 ans avant aujourd'hui (AA), l'ensemble de l'aire d'étude était sous le lac Lampsilis, sous la mer de Champlain ou sous le glacier d'inlandis. Voici ce que révèlent les données géochronologiques les plus récentes pour ce secteur.

Épisode III : Mise en place du système fluvial (entre 7500 et 5000 ans AA)

Cet épisode correspond à la « ligne de rivage de Saint-Barthélemi » de Macpherson (Macpherson 1967 : 356). La première partie de cet épisode correspond, pour cette section du Saint-Laurent, à une transition entre le régime estuarien et le régime fluvial. Nous imaginons, pour cette région, un niveau d'eau 18 mètres plus élevé que le niveau actuel et, pour cette partie du Saint-Laurent, un système de « rivières à marées » (Ritchot 1967). À cette époque, un bras estuarien ennoyait complètement l'aire d'étude ainsi que les îles de Boucherville. La petite terrasse qui se situe entre le rang Lustucru et la route 132 commençait à être à l'air libre.

En ce qui concerne la deuxième partie de ce troisième épisode (tableau 1), aucun indice ne permet de dater un rivage à huit ou neuf mètres plus haut que le rivage actuel dans l'aire d'étude. Nous n'en trouvons aucune mention dans l'article de Macpherson (1967) dont le centre d'intérêt tourne autour du lac Saint-Pierre, ni dans les travaux d'Occhietti (1980 et 1989) qui a surtout travaillé dans la région de Trois-Rivières et par rapport à une époque antérieure à celle qui nous préoccupe, soit au stade de Trois-Rivières qui date de 10 800 ans AA. En 1995, les expertises réalisées par Ethnoscop sur le site Lachapelle (CaFf-3) à Saint-François-du-Lac révèlent un bas de plage qui dessinait une ligne de rivage à huit mètres (Ethnoscop 1995a), de la même façon qu'a été observée une ligne de rivage à huit ou neuf mètres à Boucherville (Ethnoscop 1989). À cette époque, l'ensemble de l'aire d'étude est théoriquement habitable. La rivière aux Pins communique directement avec l'embouchure de la rivière Sabrevois et le niveau plus élevé de ces rivières s'associe à un bras du proto-Saint-Laurent qui transforme l'aire d'étude en île.

Tableau 1 : Séquence chronologique des événements quaternaires dans la région de la plaine de Montréal

| ÉPISODES | TEMPS | GLACIER | RÉGIME DES EAUX | SECTEUR D'ÉTUDE |
|----------|-----------------------|--|--|---|
| | 13 000 ans AA et plus | Recouvrement total de la vallée du Saint-Laurent | | |
| Ia | 12 500 | Formation d'un lobe isolé dans la région des Appalaches Moraine de Drummondville | Mer de Goldthwait à l'est de Québec Lacs proglaciaires Vermont et Iroquois au sud de Montréal | Les Montérégiennes forment des nunataks. |
| Ib | 11 000 | Moraine de Saint-Narcisse | La mer de Champlain inonde l'ensemble de la plaine de Montréal. | Seules les Montérégiennes émergent. |
| Ic | 10 000 | Le front glaciaire passe à Maniwaki, au nord de La Tuque et à Métabetchouane. | Dessalure lente de la mer de Champlain | |
| IIa | 9000 | Le front glaciaire passe à Saint-Félicien et la cuvette du réservoir Gouin est inondée par les débuts du lac proglaciaire Ojibway. | Lac Lampsilis | Émersion du niveau à 45 mètres. Les replats de la terrasse de Saint-Amable, de la couronne du Mont Saint-Bruno et de la terrasse de Montréal, sont riverains. Les rebords de ces grands replats apparaissent sous forme de plages. |
| IIb | 8000 | Le front glaciaire passe au niveau de Chibougamau. | Lac Lampsilis, régime estuarien | Émersion du niveau à 32-36 mètres. Le lac Lampsilis se rend jusqu'au talus de la terrasse de Saint-Amable et vient battre à ses pieds. |
| IIIa | 7000 | Il ne reste qu'une petite partie de l'inlandsis laurentidien. | Rivières à marées | Le niveau d'eau est dix-huit mètres plus élevé que le niveau actuel. À cette époque, seules les lignes d'interfluve qui passent entre la terrasse de Saint-Amable et le fleuve Saint-Laurent émergent. Le replat de la petite terrasse longée actuellement par le ruisseau des Frênes est riverain du proto-Saint-Laurent. |
| IIIb | 6000 | Fin de la fonte du glacier (6200 à 5600) | Mise en place du système fluvial | Le niveau d'eau du Saint-Laurent est à neuf mètres plus haut que l'actuel. À partir de cet épisode, les zones à potentiel archéologique préhistorique sont habitables. À cette époque, la rivière aux Pins communique directement avec la rivière Sabrevois et le niveau plus élevé de ces rivières s'associe plutôt à un bras du proto-Saint-Laurent qui transforme l'aire d'étude en île. Le sommet des lignes d'interfluve est un peu plus à l'abri des inondations. |
| IV | 5000 et moins | | Le régime des eaux ressemble à l'actuel. | Les crues printanières peuvent inonder les zones à potentiel archéologique de temps à autre. La limite des crues centenaires peut même atteindre la courbe de niveau de 25 mètres, soit la totalité de l'aire d'étude. |

Épisode IV : Sub-actuel et actuel (5000 ans AA jusqu'à aujourd'hui)

Presque tous les quaternaristes qui ont travaillé dans la région de Montréal s'accordent pour dire que le Saint-Laurent aurait atteint son niveau actuel il y a à peu près 5000 ans. Des études menées par Dionne et Coll pour la région de Matane (1995) et par Dionne et Occhietti dans la région du Saguenay (1996), à l'instar de ce que l'on conçoit en Scandinavie et au Groenland, permettent d'imaginer une évolution du niveau de l'eau qui ne suit pas une courbe nécessairement irréversible. Par exemple, au Saguenay, ils avancent, preuves à l'appui (¹⁴C), que le niveau marin relatif était voisin du niveau actuel il y a 6000 ans, mais qu'il a ensuite remonté pour construire une terrasse à six mètres d'altitude entre 1200 et 1600 ans AA. Plus récemment, Dionne et Pfalzgraf (2001) ont fait une analyse du niveau marin relatif à Rivière-Ouelle et concluent qu'il était voisin du niveau actuel entre 9000 et 8000 ans AA, plus bas entre 8000 et 6000 ans AA et à la hausse entre 6000 et 4000 ans AA, il a ensuite subi une transgression³ de plusieurs mètres entre 4000 et 3000 ans AA, pendant que l'ensemble s'est relevé après 3000 ans AA, avec des fluctuations mineures entre 2000 et 1000 ans AA.

En outre, en ce qui concerne le rivage qui a pu affecter les zones à potentiel archéologique préhistorique pendant les derniers 7000 ans, il est essentiellement en relation avec un lac beaucoup plus qu'avec la mer, donc avec un milieu aquatique beaucoup plus changeant et dont le niveau va s'adapter rapidement à toutes fluctuations de l'apport en eau. Ainsi, pendant les cinq derniers millénaires, ce territoire va être encore plus sensible aux fluctuations indiquées par Dionne.

4.3 Le paysage naturel ancien

Un texte de Lalande (1890) nous met sur la piste des paléo-chenaux qui ont transformé le Vieux Boucherville ainsi que la partie à l'est de l'île Grobois jusqu'à l'embouchure de la rivière aux Pins, en îles à partir de 6000 ans AA jusqu'à autour de 2000 ans AA. Ce texte fait évidemment référence à une période beaucoup plus récente qui remonte à il y a à peine 350 ans, mais comme le montre la photographie aérienne de 1930 (figure 3), la rivière aux Pins était quasiment navigable il y a 80 ans, et allait rejoindre la rivière Sabrevois dans un ancien méandre qui arrivait vis-à-vis la boucle de l'échangeur de la route 132 et du boulevard de Montarville.

³ Remontée du niveau d'eau avec débordement sur la terre ferme.

Il [Pierre Boucher] commença d'abord par se prémunir contre les sauvages, dont les incursions étaient alors fréquentes. Boucherville était particulièrement exposé à leurs attaques : car en venant de la Nouvelle-Angleterre [...] il leur arrivait souvent de suivre le cours de la rivière Chambly [Hudson–lac Champlain–Richelieu] jusqu'à Sorel ; de là, ils se rendaient par le Saint-Laurent jusqu'au ruisseau qui sert de décharge au *petit lac* [un élargissement de la rivière ?], entre Varennes et Boucherville. Quand ils avaient remonté ce ruisseau jusqu'au *petit lac*, ils revenaient vers le fleuve par la rivière Sabrevois et arrivaient, après ce détour, derrière le village (Lalande 1890 : 44-45).

Ce témoignage indique des changements importants du réseau hydrographique de Boucherville, changements qui sont parfois très récents comme par exemple l'inondation de 1928. La photographie ancienne présentée à la figure 6 a été prise lors de cette inondation, du clocher de l'église vers le nord-ouest et on voit à l'arrière-plan, le vallon est-ouest de la rivière aux Pins, complètement inondé. Ce vallon est encore visible sur la photo aérienne de 1930 (figure 3) et, comme il a été dit précédemment, a été comblé entre 1932 et 1936. Concernant cette inondation, monsieur Edward Chicoine, un résident de l'époque, raconte :

À six heures, le chemin était inondé entre Longueuil et Boucherville, entre Varennes et Boucherville, ainsi qu'en arrière de la rivière aux Pins. Le village était devenu une petite île qui commençait à l'avenue Pierre-Boucher, finissait à la rue De Montbrun, et s'étendait par l'arrière jusqu'à la rivière aux Pins (Chicoine 1975 : 27).




Figure 6 : Inondation de 1928, photographie prise du clocher de l'église, vue vers le nord-ouest (Collection Lussier, SHIP)

Pour délimiter les zones à potentiel archéologique préhistorique, nous nous sommes donc basé sur les formes du paysage et, pour plus de commodité, sur le réseau hydrographique des années 1930 et 1964. Mais d'abord, la section suivante présente un cadre culturel relatif aux populations préhistoriques de la région de Boucherville.

4.4 Cadre culturel

Le territoire à l'étude était théoriquement habitable dès 6000 ans avant nos jours, soit à partir de la période de l'Archaïque moyen (6000 à 4000 ans av. J.-C.). Mais à ce jour les plus anciennes évidences d'occupation humaine dans la région remontent plutôt à la période de l'Archaïque supérieur (4000 à 1000 ans av. J.-C.). Ainsi, le site BkFi-1, situé sur l'île Sainte-Thérèse, a notamment livré une pointe de projectile en quartzite de type Poplar Island datant de cette période (Archéotec 1980 : 14). Il s'agit de pointes à pédoncule, longues et étroites, que l'on retrouve habituellement le long de la côte Est des États-Unis, du Maryland jusqu'au sud de l'état de New York (Kinsey 1959 : 115; Ritchie 1971 : 44-45; Witthoft 1959 : 83). Si cette identification typologique est exacte, cela indiquerait que les autochtones de la région de Boucherville participaient à cette époque à un vaste réseau d'échanges et de contacts impliquant aussi certains groupes de la côte est américaine.

Les évidences d'une présence amérindienne dans la région sont tout aussi rares pour la période suivante, celle du Sylvicole inférieur (1000 à 400 ans av. J.-C.). Il s'agit d'une pointe de projectile de type Adena retrouvée sur le site BkFi-4, ainsi qu'une barre en pierre polie et un éclat de taille en chert Onondaga sur le site BkF-5, deux sites de l'île Sainte-Thérèse, suggérant dans les deux cas des occupations au cours du Sylvicole inférieur (Archéotec 1980 : 17; Ethnoscop 1983a : 188, 1986 : 32). Toutefois, les sites du Sylvicole inférieur sont relativement peu fréquents au Québec (voir Chrétien 1995a, 1995b; Clermont 1990; Forget 1996; Taché 2005, 2011a, 2011b): leur rareté dans la région de Boucherville n'a donc rien d'exceptionnel et elle pourrait résulter plus fondamentalement d'un manque de recherche couplé à la difficulté qu'éprouvent les archéologues à identifier des occupations du Sylvicole inférieur en l'absence de *fossiles directeurs*, c'est-à-dire en l'absence d'artefacts reconnus comme étant clairement diagnostiques de cette période.

Comme c'est également le cas ailleurs dans la vallée du Saint-Laurent, les occupations du Sylvicole moyen ancien (400 ans av. J.-C. à 500 ans ap. J.-C.) sont plus nombreuses que celles du Sylvicole inférieur dans la région de Boucherville. Elles ont ainsi été identifiées sur les sites BkFi-1 sur l'île Sainte-Thérèse (Ethnoscop 1986: 20), BjFi-7 sur l'île Grosbois (Arkéos 2002; Joyal 2000) et BjFj-75 dans le Vieux-

Longueuil (Arkéos 2006) où des fragments de poterie décorés d'empreintes ondulantes, très caractéristiques de cette période, ont été retrouvés. Nous sommes alors en présence de groupes aussi nomades que leurs prédécesseurs, mais apparemment plus nombreux et démontrant une connaissance et une appropriation plus profonde du territoire. Les populations du Sylvicole moyen tardif (500 à 1000 ans ap. J.-C.) vont connaître des changements importants qui vont se poursuivre jusqu'au Sylvicole supérieur (1000 à 1600 ans ap. J.-C.). Ils se sédentarisent très graduellement et introduisent progressivement la culture du maïs et d'autres plantes domestiquées dans leurs pratiques alimentaires tout en continuant de croître démographiquement, ce qui les amène à réduire leurs déplacements et à se rassembler sur des campements de plus en plus grands et occupés sur de plus longues périodes de temps, autant de traits qui permettent d'y voir les ancêtres des Iroquoiens du Saint-Laurent (Chapdelaine 1993; Clermont 1989, 1996; Clermont & Chapdelaine 1980; Clermont & Cossette 1991; Cossette 1995, 1996; Gates St-Pierre 2003, 2006, 2010a, 2010b, 2012; Gates St-Pierre & Chapdelaine 2012, 2013). Le site BjFi-7, situé sur l'île Grosbois, pourrait représenter l'un de ces sites de rassemblement si l'on en juge par la grande quantité d'artefacts du Sylvicole moyen tardif qui y a été découverte (Arkéos 2002; Joyal 1997, 1999, 2000; Joyal & Archéobec 1996), notamment les tessons de poterie décorés d'empreintes dentelées ou à la cordelette accompagnées de ponctuations circulaires, le tout formant des décors géométriques simples et typiques de cette période.

Au Sylvicole supérieur, la région est habitée par les Iroquoiens du Saint-Laurent, c'est-à-dire des populations de langue et de culture iroquoise, sédentaires et horticoles, matrilineaires et matrilocaux, réunis au sein d'une grande fédération répartie le long du fleuve Saint-Laurent (voir Tremblay 2006 pour une description synthétique). Ces groupes vivaient essentiellement dans de grands villages semi-permanents, parfois palissadés et regroupant quelques maisons-longues dans chacune desquelles vivaient plusieurs familles apparentées. De tels villages n'ont jamais été découverts dans la région de Boucherville, mais il s'en trouvait plusieurs sur l'île de Montréal, notamment le fameux village d'Hochelaga (qui n'a jamais été retrouvé), ainsi qu'un village sans doute contemporain représenté par le site Dawson, situé à proximité du campus de l'Université McGill (Clermont 1991, 1993; Dawson 1860, 1861; Lighthall 1924; McCaffrey & Jamieson 1992; Pendergast & Trigger 1972). D'autres villages se trouvaient en aval de Boucherville, au site Mandeville à Sorel-Tracy (Chapdelaine 1989) et au site de Lanoraie (Clermont, Chapdelaine et Barré 1983). Dans la région de Boucherville elle-même, on retrouve plutôt des sites correspondant vraisemblablement à des petits campements iroquoiens de chasse ou de pêche, à des bivouacs ou autres lieux de courtes haltes.

De telles occupations sont ainsi présentes au site BjFj-75 à Longueuil (Arkéos 2006), au site de la Villa La Broquerie, ou BjFi-3 (Archéotec 2011a; Laroche 1981) et sur plusieurs sites des îles de Boucherville (Arkéos 2002; Joyal 1997, 1999, 2000; Joyal & Archéobec 1996). On les reconnaît par la présence de tessons de poterie aux motifs géométriques complexes, parfois accompagnés de pointes de projectile triangulaires, de pipes en céramique ou d'outils en os tels que des poinçons pour le travail du cuir, de l'écorce ou d'autres matériaux souples (Gates St-Pierre 2001, 2007). Sur le site de la Villa La Broquerie, on a retrouvé les traces d'un grand foyer en plein air ainsi que 69 rebuts de pâte, des fragments d'au moins deux vases en céramique, des fragments d'outils en pierre (une pointe de projectile et un burin), des éclats de taille de la pierre, de même que des os d'animaux (castor et esturgeon), ce qui indique qu'un groupe, vraisemblablement composé d'hommes et de femmes, s'y est arrêté pour consommer des chairs animales et confectionner divers objets en argile (vases ou pipes), en pierre et en bois ou en os autour d'un feu de camp (Archéotec 2011a).

Enfin, la période dite du « Contact », qui correspond à l'arrivée des premiers Européens dans la vallée du Saint-Laurent aux cours des XVI^e et XVII^e siècles, s'inscrit d'abord dans la continuité avec le Sylvicole supérieur: les premiers contacts sont en effet marqués par la diplomatie, la collaboration et les échanges de biens. Mais à plus long terme, les populations amérindiennes seront durement affectées par les guerres, les épidémies et les transformations culturelles. Quelques indices de contacts et de transferts culturels ont été identifiés sur des sites archéologiques de la région de Boucherville, par exemple aux sites Boucher-de-Grosbois, ou BjFi-7 (Arkéos 2002) et BjFi-1 (Ethnoscop 1983a, 1986) où l'on a retrouvé des fragments de pipes en pierre à tuyau amovible, du type communément appelé « Micmac » (Daviau 2007, 2009; Tremblay 2007; Witthoft & al. 1953).

4.5 Potentiel archéologique préhistorique

Plusieurs visites sur le terrain et l'analyse de quatre générations de photographies aériennes (1930, 1964, 1979 et 2002) ont permis de définir treize zones à potentiel archéologique préhistorique (plan 4). La dérivation archéologique consiste à se servir des formes du paysage pour circonscrire une zone, dans la mesure où, contrairement à l'hydrographie, à la botanique ou aux ressources animales, la géomorphologie est l'élément qui résiste le plus aux changements de plusieurs millénaires. Par exemple, même si la rivière qui coulait en direction est-ouest au nord de la rue de Montbrun n'existe plus, le vallon est encore perceptible sur le terrain et même sur les photographies aériennes à 1 : 8000 de 2002.

Pour des considérations méthodologiques, nous avons choisi l'échelle du 1 : 35 000 pour représenter ce potentiel. Les limites de l'espace analysé sont les rives du fleuve Saint-Laurent, à l'ouest (excluant les îles), l'embouchure de la rivière aux Pins au nord, le replat de la petite terrasse qui couronne Boucherville à l'est et l'embouchure de la rivière Sabrevois au sud. Les zones P1 et P2 se localisent, de part et d'autre, à l'embouchure de la rivière Sabrevois (figure 7). Le prolongement de la zone P2 à l'intérieur des terres, suit le paléo-chenal et donc le vallon qui prolonge la rivière aux Pins sur la photographie aérienne de 1930.



Figure 7 : Pont de la rivière Sabrevois, Boucherville (Archives des Jésuites du Canada, X-0001)

Les zones P3, P4, P5 et P7 suivent le rivage du Saint-Laurent. La largeur de ces zones est légèrement guidée par les microreliefs visibles sur la photo de 1930, mais reste arbitraire et empirique, sauf pour la partie nord de la zone P7 qui représente vraiment un léger bombement. L'individualisation des zones P3, P4 et P5 est reliée à des vallons perceptibles sur la photo de 1930 qui pénètrent à l'intérieur des terres. La forme en L des zones P5 et P7 est reliée au vallon est-ouest qui passait au nord de la rue de Montbrun.

La zone P6 suit l'actuelle rivière aux Pins et délimite la partie est de l'île sur laquelle était le Vieux-Boucherville. Quant à la zone P8, elle correspond elle aussi à la limite est de l'autre île, plus au nord, limite encore visible sur la photographie aérienne de 1964 et qui correspond, à cette époque à la limite de l'espace bâti. Finalement, la limite ouest des zones P9 à P13 suit un talus de terrasse qui dessine un hémicycle juste à l'est du vecteur discontinu qui relie l'embouchure de la rivière aux Pins à l'embouchure de la rivière Sabrevois. Le talus est bien prononcé dans la zone P10 et correspond au point le plus haut de cette terrasse ; ce talus devient une flexure⁴ plus on se rapproche de la zone P13 et fait la même chose vers l'extrémité de la zone P9.

Dans le contexte d'une mise en valeur de l'archéologie de la période préhistorique, la municipalité de Boucherville devrait tenir compte, en plus du cadre culturel, de deux éléments de cette étude de potentiel : le graphe topologique et la dérivation archéologique. Si on ne tient compte que de ces deux éléments, soit la localisation dans un espace plus vaste et les surfaces d'accueil qui ont pu retenir la preuve d'une occupation humaine ancienne, les zones les plus prometteuses sont les zones P1, P2 et P3, dans la mesure où elles sont ciblées par un espace périphérique. Les zones P5 et la partie sud de la zone P7 sont également à retenir, étant la cible d'un espace annexe. Et finalement, la partie nord de la zone P9, étant encerclée par un espace annexe en diachronie, lorsque le proto-Saint-Laurent venait lécher ce talus de terrasse.

Soulignons en terminant que plusieurs interventions archéologiques effectuées récemment sur l'aire d'étude ont révélé la présence de sols organiques enfouis à plusieurs endroits: au site de la Villa de la Broquerie (Archéotec 2011a), aux abords de la rue Desmarteau, près du boulevard Marie-Victorin (Archéotec 2012) autour du bâtiment du Cercle social Pierre-Boucher, à l'intersection des rues Sainte-Marguerite et Pierre-Boucher (Archéotec 2011b). De même, des niveaux de limon brun foncé, légèrement organique, ont également été identifiés dans la cour du 518 de la rue Notre-Dame (Ethnoscop 2011a) et celle du 460 de la rue Samuel-Provost (Ethnoscop 2011b). Ces sols organiques sont les plus susceptibles de renfermer des traces d'occupations amérindiennes préhistoriques et leur présence récurrente permet d'espérer qu'on les retrouve ailleurs dans le Vieux-Boucherville, lors de futures interventions archéologiques.

⁴ Contrairement au talus qui est une pente raide qui permet de passer du replat, par une rupture de pente, jusqu'au pied de la terrasse par une autre rupture de pente, la flexure est une pente beaucoup plus douce qui permet de passer d'un espace haut à un espace bas, sans ruptures de pente.

4.6 Pistes de recherche

Les zones à potentiel archéologique préhistorique identifiées sur l'aire d'étude méritent toutes d'être investiguées par le biais d'inventaires et de fouilles archéologiques. Ces inventaires et ces fouilles auraient toutefois avantage à s'inscrire dans le cadre de pistes de recherche précises et prédéterminées, permettant ainsi de mieux cibler les zones prioritaires et de maximiser l'acquisition de nouvelles connaissances sur la préhistoire locale et régionale. Nous avons identifié quatre pistes de recherche;

1. Les premiers arrivants. Nous avons vu que le territoire à l'étude était habitable dès la période de l'Archaïque moyen, mais qu'aucune preuve d'occupation humaine de cette époque n'y avait été retrouvée à ce jour. Nous avons vu également que les occupations les plus anciennes, celles de l'Archaïque supérieur et du Sylvicole inférieur, étaient extrêmement fugaces dans cette région. Il deviendrait alors important de tenter de retrouver les traces de ces premiers occupants, non seulement pour combler les vides de l'histoire culturelle régionale, mais aussi pour mieux comprendre comment s'est produit le peuplement de la région par les Amérindiens et comment il s'articule et se distingue avec les phénomènes contemporains dans les régions voisines (Montréal, Montérégie, etc.), souvent mieux documentées à cet égard.
2. Une archéologie du paysage. L'aire d'étude et ses abords comprennent une série d'éléments biogéographiques diversifiés, contribuant à en faire un secteur riche en attraits naturels : îles, marécages, fleuve, rivières, etc. Comment ces différents éléments du paysage naturel ont-ils été perçus et, surtout, comment ont-ils été intégrés dans le schème d'établissement des populations amérindiennes tout au long de la préhistoire? Peut-on identifier des éléments distinctifs entre les sites archéologiques des îles et ceux de la rive sud du fleuve? Y menait-on les mêmes activités, y allait-on à des moments différents de l'année, étaient-ils occupés par les mêmes personnes? Comment le paysage a-t-il évolué au fil du temps et comment les Amérindiens s'y sont-ils adaptés? Autant de questions auxquelles la découverte de nouveaux sites archéologiques préhistoriques à Boucherville pourrait apporter de précieux éléments de réponse.

3. Les Iroquoiens du Saint-Laurent. Nous savons que les Iroquoiens du Saint-Laurent fréquentaient la région de Boucherville et que plusieurs de leurs villages se situaient non loin de là, à Montréal, Lanoraie et Sorel-Tracy. D'autres villages pourraient se trouver dans la région de Boucherville, sur des terres sableuses et bien drainées en retrait du fleuve par exemple. En attendant une telle découverte, il serait intéressant de comprendre comment s'articule la présence iroquoise de la région avec les autres sites connus dans la vallée du Saint-Laurent et de vérifier si l'on peut rapprocher les sites de la région de Boucherville à d'autres sites connus dans la vallée du Saint-Laurent, si l'on peut considérer les sites de la région de Boucherville comme des camps satellites aux établissements villageois, notamment.

4. La période du Contact. Bien que la quantité d'artefacts de la période du Contact y soit pour l'instant assez faible, la région de Boucherville possède un fort potentiel à cet égard étant donné l'ancienneté des premiers établissements européens d'une part, et en considérant aussi, d'autre part, l'importance stratégique de cet emplacement au sein du réseau de circulation amérindien. À cet égard, tant les sites archéologiques historiques que préhistoriques pourraient être mis à contribution pour mieux comprendre cette période charnière.

5.0 PÉRIODE HISTORIQUE

Le cadre historique présenté ici donne d'abord les grandes lignes de l'histoire de Boucherville. Par la suite, sont mis en exergue des ensembles plus précis en mettant l'accent sur les caractéristiques spatiales et chronologiques tels le bâti et les dates d'apparition et de transformation de celui-ci. Le bâti, actuel et disparu ainsi que les sols d'occupation qui lui sont associés, constituent le matériau d'étude de l'archéologie. La discipline archéologique appréhende, en effet, le passé humain à partir des vestiges matériels laissés dans le sol. Les découvertes archéologiques offrent alors à l'histoire une perspective distincte et apportent un support concret à la mise en valeur du passé. Les vestiges archéologiques, les formes architecturales et l'ensemble du patrimoine physique amènent les spécialistes à s'interroger sur les multiples fonctions qu'ils ont pu avoir, sur les événements auxquels ils peuvent se rapporter ou encore sur les actions que les occupants ont posées.

5.1 Cadre historique général

Histoire administrative

En 1664, Pierre Boucher reçoit une première concession du gouverneur général Jean de Lauzon, titre qui est renouvelé en 1672 par l'intendant Jean Talon. La concession originale est de deux lieues de front (près de 10 km) sur le Saint-Laurent, mais Boucher en cède en 1667 deux lisières, le fief Le Tremblay et le fief Varennes, en dot à sa fille Marie qui épouse René Gaultier de Varennes (figure 8).

La gestion de la seigneurie de Boucherville par Pierre Boucher jusqu'à sa mort en 1717, est exemplaire à bien des égards. L'ouvrage précurseur *Boucherville. Répertoire d'architecture traditionnelle*, de Pierre Bureau, Renée Côté et Claude Michaud, souligne bien combien le cadastre de l'ancien régime seigneurial a marqué le territoire (Bureau *et al.* 1979 :10-16). Déterminante est donc la volonté de Pierre Boucher « d'amasser quelque bien par les voies les plus légitimes qui se puissent trouver, afin de faire subsister ma famille, pour instruire mes enfans (sic) en la vertu, la vie civile et les sciences nécessaires à l'état où Dieu les appellera et ensuite les pourvoir chacun dans sa condition » (Pierre Boucher 1665, cité dans Lalande 1890 : 37).

En 1707 dans leur testament, Pierre Boucher et Jeanne Crevier lèguent des arrière-fiefs à leurs enfants. La carte créée par Jacques Dunant (Dunant 1992 : 24-25) pour localiser ces arrière-fiefs est certainement intéressante afin d'obtenir un portrait global de la seigneurie au début du XVIII^e siècle (figure 9). Comme l'explique Laurent Marien, ces concessions permettent de planifier la succession. « En effet, quelle que soit la situation lors de la succession, chacun de ces héritiers possède une terre, un titre, des honneurs et des privilèges. D'ailleurs, si le fils aîné est bien souvent absent de ces concessions, ce n'est sans doute pas un hasard. Le droit d'aînesse lui confère déjà la plus grosse part d'héritage et le titre de seigneur dominant. Un exemple frappant est celui de Pierre Boucher, qui concède au moins un arrière-fief à 13 de ses 15 enfants » (Marien 2003).

La carte du cadastre de la Paroisse de Boucherville, qui date de 1868, montre la régularité du lotissement (figure 10). Alors que les terres ont un angle approximatif de 50 degrés par rapport au fleuve, Pierre Boucher planifie un bourg à même son domaine, mais l'alignement des emplacements est cette fois-ci perpendiculaire au fleuve, suivant une grille orthogonale planifiée. Deux cartes très anciennes illustrent très bien cet état de fait (figures 11 et 12). Quant à la palissade de pieux, elle n'aurait peut-être pas été construite dès le début, mais en même temps que dans les autres seigneuries du gouvernement de Montréal, quand le gouverneur Callière en ordonne la construction dans toutes les seigneuries de son gouvernement (Chagnon 1987 : 18).

Quelques remarques sont nécessaires sur les deux cartes présentées⁵ ici afin d'apprécier leur intérêt et valeur. La première a été faite par Charles Rinvill, procureur fiscal et Antoine Loiseau, notaire et greffier, de la juridiction seigneuriale de Boucherville. Elle n'est pas datée, mais Loiseau a exercé à Boucherville de 1730 à 1760. On peut raisonnablement dater cette carte des années 1730. Son intitulé stipule « plant véritable et conforme suivant les Ensien titres et bornes, des terres et Emplacement concédé par feu Ms. Boucher en mil six cent soixante et treize ». Elle est donc censée représenter les concessions octroyées en 1673, mais ce sont seulement celles à l'extérieur de l'enceinte qui le sont. Les noms des concessionnaires sont inscrits, le domaine est localisé et on trouve la mention « 12 arpents ou environ de front pour la bourgade ». De plus le « Chemain du Roy » est également indiqué. D'autres aspects intéressants de cette carte seront signalés ailleurs. Elle est nommée carte de Rinvill et Loiseau ou carte de 1730 dans le reste de l'étude.

⁵ Des numérisations tirées de Bureau *et al.* 1979 : 37 et des fichiers prêtés par la SHIP ont été utilisés pour les figures de l'étude de potentiel. Les démarches sont en cours pour obtenir le fichier original. Des vues rapprochées de ces plans sont aussi présentées plus loin dans le rapport (figures 17 et 18).

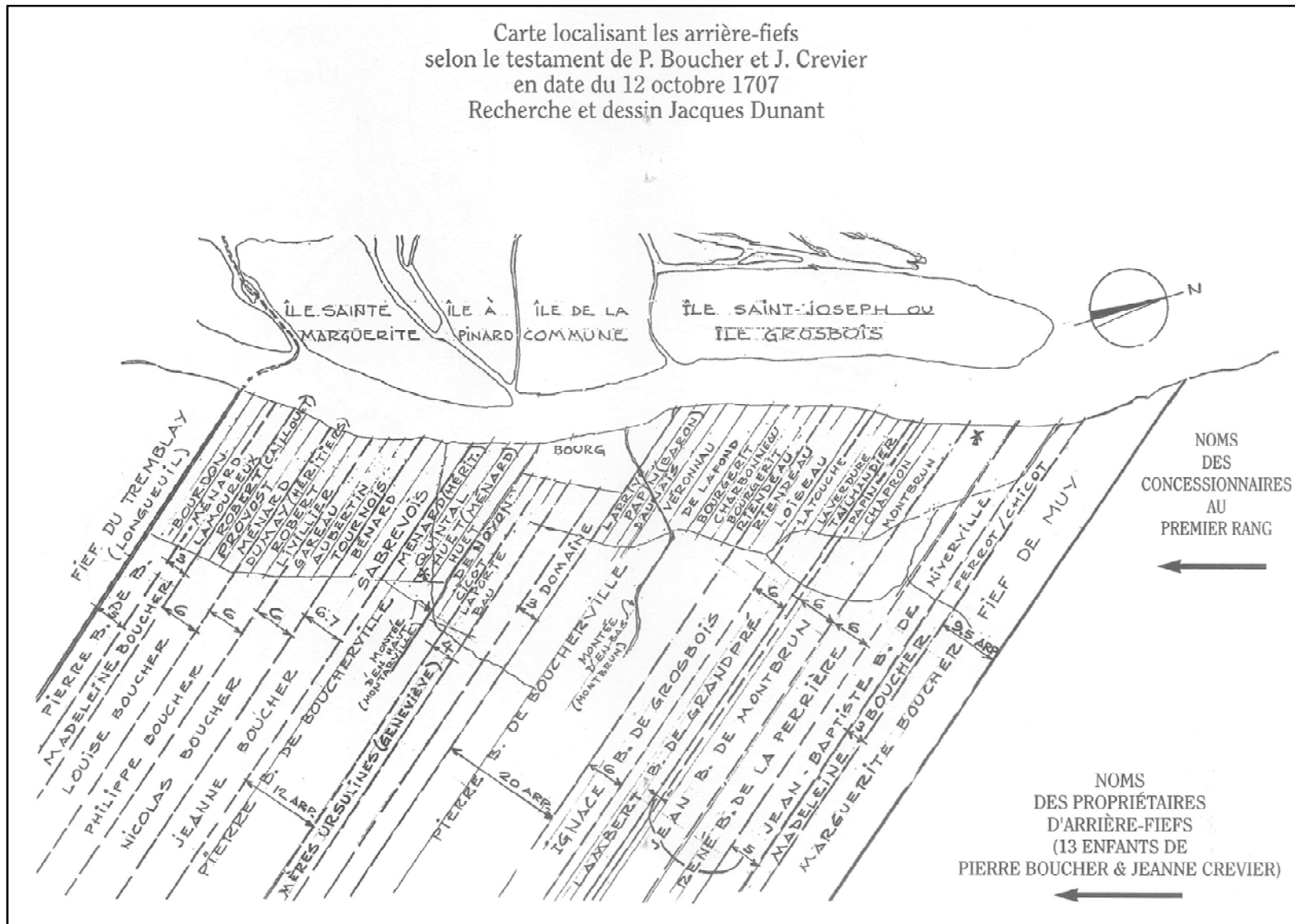


Figure 9 : Carte localisant les arrière-fiefs selon le testament de Pierre Boucher et Jeanne Crevier en date du 12 octobre 1707. Recherche et dessin Jacques Dunant (Dunant 1992 : 24-25)

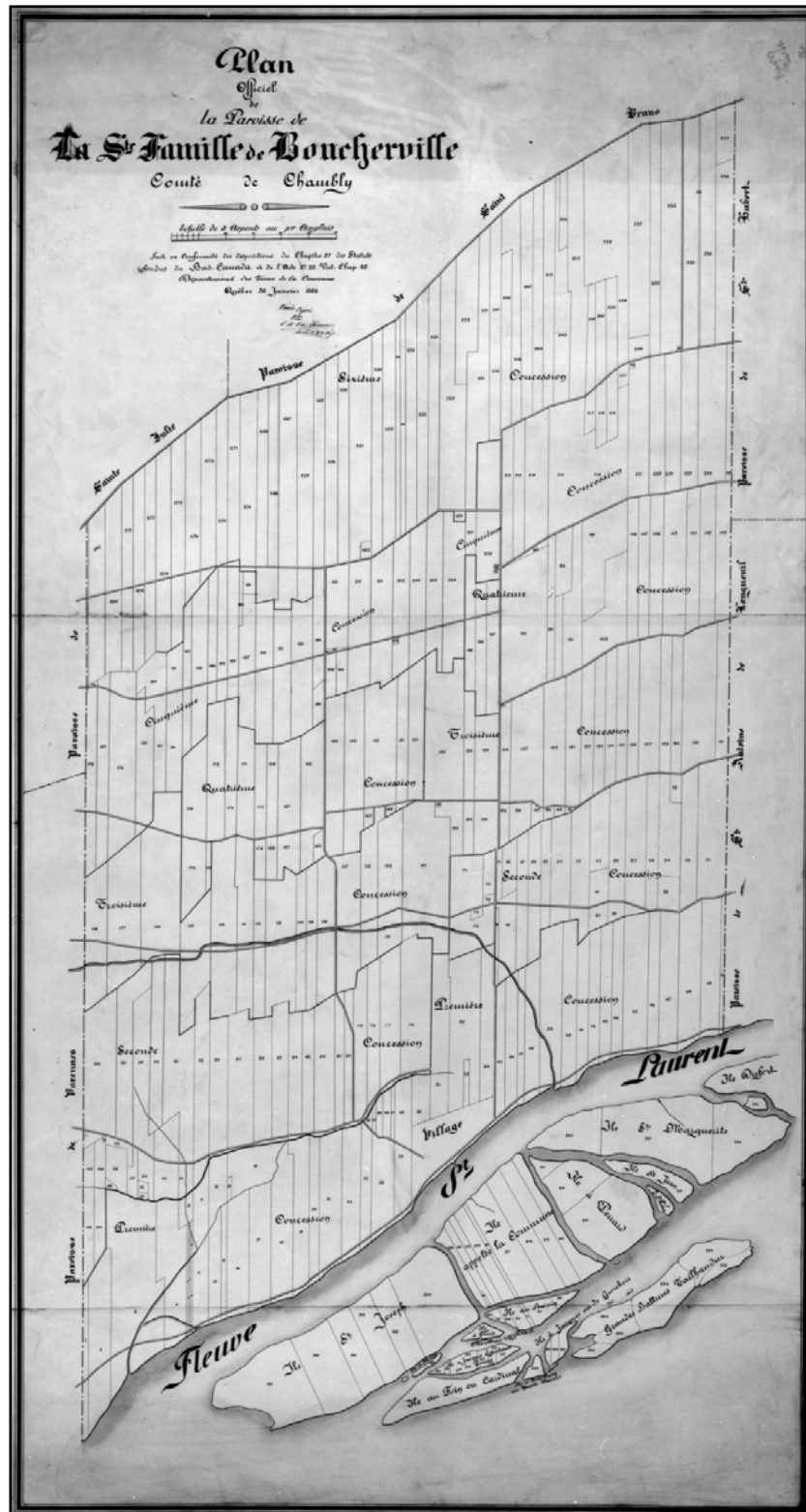


Figure 10 : Plan officiel de la paroisse de la Sainte-Famille de Boucherville, 1868 (Plan officiel de la paroisse de la Ste Famille de Boucherville, comté de Chambly. Fait en conformité des dispositions du chapitre 37 des statuts refondus du Bas-Canada et de l'acte 27-28 Vict., Chap. 40. Département des Terres de la Couronne, Québec, 30 janvier 1868. Vraie copie par E.H. Chs Lionais, architecte & arp., 1868 BAC H1/335/Ste Famille de Boucherville/1868)

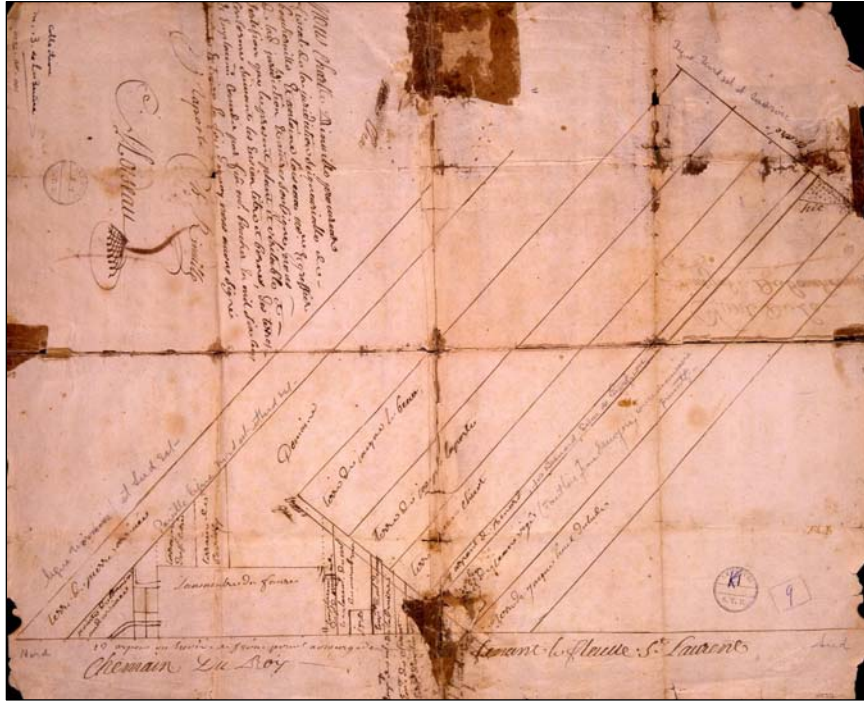


Figure 11 : *Plant véritable et conforme suivant les Ensien titres et bornes [des terres et Emplacem^t concédé par feu Ms. Boucher en mil six cent soixante et treize], Charles Rinville, procureur fiscal et Antoine Loiseau, notaire et greffier de la juridiction seigneuriale de Boucherville, n.d. [-1730-1760] (Archives du séminaire de Trois-Rivières, Collection Montarville Boucher de la Bruère, 0032-GF-001)*

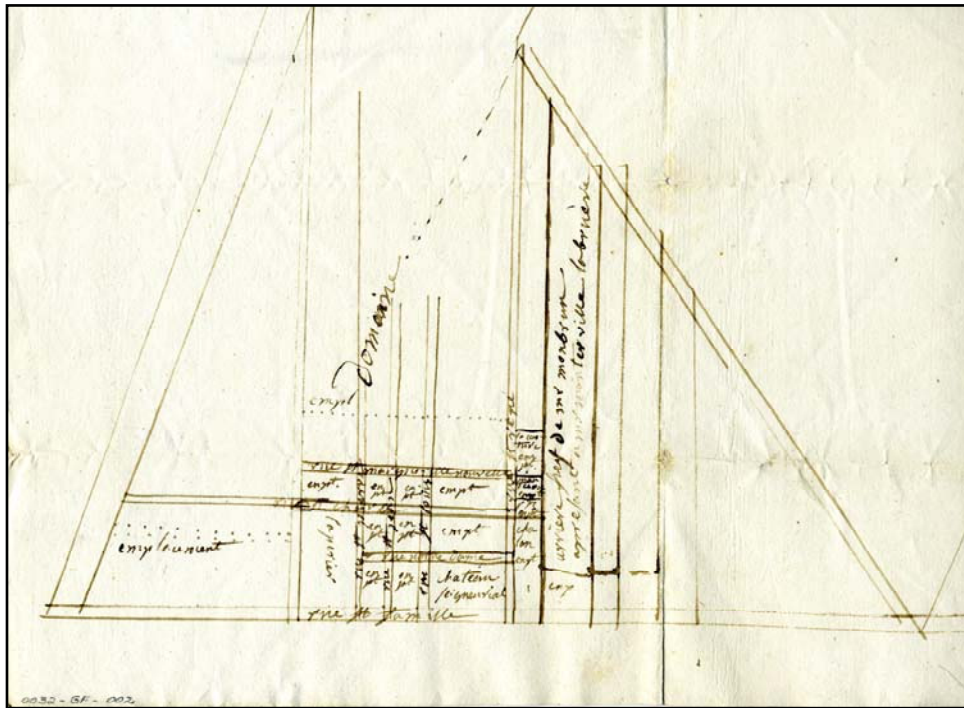


Figure 12 : *Plan du bourg de Boucherville, s.d. (Archives du séminaire de Trois-Rivières, Collection Montarville Boucher de la Bruère, 0032-GF-002)*

La seconde carte, intitulée « Plan du bourg de Boucherville » n'est pas datée non plus, mais la Société d'histoire des Îles-Percées (SHIP) lui attribue une date entre 1770 et 1787, probablement parce que ce serait durant cette intervalle qu'ont été concédés des emplacements sur la rue Sainte-Marguerite. La carte indique cette rue comme étant la rue « Ste Marguerite nouvelle ». Comme la SHIP le remarque, l'emplacement de l'église a été omis et remplacé par l'arrière-fief « Laperiere » (SHIP 2011 : 11).

Cinq seigneurs successifs sont généralement identifiés pour la seigneurie de Boucherville (tableau 2). La réalité est cependant plus complexe car suivant les héritages, la seigneurie de Boucherville dans son ensemble a été en possession de différents co-seigneurs de cette famille. Néanmoins, cette liste concerne bel et bien les seigneurs qui administrent la partie de la seigneurie où se trouve le bourg.

Tableau 2 : Les seigneurs de Boucherville

| | |
|---|-----------|
| Pierre Boucher | 1664-1717 |
| Pierre Boucher de Boucherville | 1717-1740 |
| François-Pierre Boucher de Boucherville | 1740-1767 |
| René-Amable Boucher de Boucherville | 1767-1812 |
| Pierre-Amable Boucher de Boucherville | 1812-1854 |

Un jugement du conseil souverain de 1744 nous renseigne sur les difficultés des co-seigneurs à partager l'administration de la seigneurie. René Boucher de la Bruère et Joseph Boucher de la Broquerie, co-seigneurs de Boucherville, sont condamnés à payer leur part des gages du juge seigneurial à Pierre Boucher (François-Pierre), sieur de Boucherville (Conseil souverain 1744). L'historien Montarville Boucher de Bruère, en publiant en 1934 des extraits du « Livre de raison » des seigneurs de Montarville donne un autre exemple de la complexité des héritages de la famille Boucher. Commencé par René Boucher de la Bruère (fils de Pierre Boucher et Jeanne Crevier), l'auteur fait la liste de son patrimoine immobilier dont « les droits seigneuriaux sur 6 arpents de front par 2 lieues de profondeur dans la seigneurie de Boucherville, plus 1/16 dans le moulin à vent qui me rapporte 6 minots $\frac{3}{4}$ de blé par an » (Boucher de la Bruère 1934 : 246).

René-Amable (fils de François-Pierre), identifié comme le quatrième seigneur, hérite selon son biographe du quart de la seigneurie de Boucherville (Cyr 2000). Encore ici,

quelles sont les divisions de cette seigneurie ? Y a-t-il entente entre les héritiers pour regrouper le patrimoine? La compréhension détaillée des partages successifs de la seigneurie de Boucherville est complexe et des transactions ont eu lieu entre les héritiers pour regrouper les parts, mais il n'est pas possible ni utile, dans le cadre de cette étude du potentiel archéologique, d'en dresser un portrait exhaustif. Cette situation permettra cependant de comprendre pourquoi, il en sera discuté plus loin dans ce rapport, le développement du faubourg Sainte-Anne vers 1780 est le résultat de concessions effectuées par Joseph Boucher de Montarville et non René-Amable Boucher de Boucherville.

En parallèle à l'administration seigneuriale par la famille Boucher, Boucherville compte parmi les premières paroisses à être érigée canoniquement au XVII^e siècle, soit le 3 novembre 1678, sous le vocable de Sainte-Famille (Comité 2002 : 18). La paroisse reçoit une reconnaissance civile en 1722 par un arrêt du Conseil d'État du roi, mais il faut ensuite attendre le XIX^e siècle pour que les autorités systématisent la reconnaissance civile des paroisses (Courville 1988 : 3). Des parties du territoire de la paroisse Sainte-Famille ont été annexées à de nouvelles paroisses, soit à celle de Saint-Bruno en 1842 et à celle de Saint-Hubert en 1863 et 1903. Dans les années 1960, l'essor démographique de Boucherville a entraîné la création des paroisses Saint-Sébastien et Saint-Louis (Côté 1978 : 21 ; Bureau *et al.* 1979 : 33).

La plupart des paroisses issues du Régime français ont servi à la définition des limites territoriales des municipalités au XIX^e siècle. C'est le cas de Sainte-Famille-de-Boucherville qui devient municipalité de paroisse avec la loi de 1845. Cette municipalité est abolie avec la loi de 1847 et est rattachée à la municipalité de comté de Chambly, puis est rétablie en 1855. Dès 1856, la municipalité de paroisse est amputée pour créer la municipalité du Village de Boucherville (Courville 1988 : 203). Le premier maire du village fut Louis Lacoste et il le demeura 20 ans (Lalande 1890 : 211). Boucherville a reçu une charte de ville en 1957 (Bureau *et al.* 1979 : 34).

Démographie et développement

Arrivé en 1667 avec un groupe de colons de Trois-Rivières, Pierre Boucher attribue d'abord verbalement des terres dans la seigneurie et des emplacements dans le bourg. En 1673, il procède en bloc à leur concession officielle en deux actes devant le notaire Thomas Frérot, l'un pour les concessions dans la bourgade et l'autre pour les concessions d'habitation. Ce sont ainsi, 21 emplacements dans la bourgade et 38

terres qui sont concédées (Gareau 1973 : Auger date ; Roy 1980 : 6). Selon les données consultées par Monique Roy, les second et troisième rangs étaient ouverts avant 1721 et, en 1724, à l’Aveu et dénombrement, on avait ouvert les quatrième et cinquième rangs mais il ne s’y trouvait encore aucun bâtiment (Roy 1980 : 9-10). Au début du XIX^e siècle, Joseph Bouchette disait que presque la totalité de la seigneurie était cultivée (Bouchette 1815 : 201).

La population de Boucherville progresse rapidement. Au recensement de 1681, on trouve 39 familles comprenant 179 personnes. Ce nombre double au début du XVIII^e siècle et atteint 1000 habitants au milieu du XVIII^e siècle. La population atteint un sommet vers 1850, avec plus de 2800 habitants, mais subit par la suite l’exode rural qui affecte généralement le Québec. La population reprend ensuite sa progression à partir des années 1940, mais surtout à partir des années 1960 alors que la rive sud de Montréal s’urbanise (Bureau *et al.* 1979 : 34). On compte aujourd’hui 40 000 habitants à Boucherville.

Les recherches de la Société d’histoire des Îles-Percées (SHIP) sur les recensements de 1811, 1825 et 1859 et sur les données de l’incendie de 1843, permettent de reconstituer les informations suivantes sur la population et le bâti du bourg et de la seigneurie (tableau 3). Boucherville demeure longtemps un village de campagne où se concentrent les services (paroisse, magasin général, artisans, traversiers) destinés à une population qui se consacre majoritairement à l’agriculture.

Tableau 3 : Compilation de données statistiques provenant de différentes sources.

| Dates | 1811 | 1825 | 1843 | 1859 |
|-------------------|-------------|-------------|-------------|-------------|
| Population | | | | |
| Total | 514 | 754 | 781 | 824 |
| Résidences | | - | | - |
| Bois | 66 | | 78 | |
| Pierre | 23 | | 22 | |
| Total | 89 | | 100 | |

L’incendie de 1843 est un terrible drame pour le village de Boucherville. Selon Jacques Viger qui en rédige une description détaillée dans une lettre au maire de la Ville de Québec : « L’incendie du 20 juin a détruit : l’église, la chapelle, les deux écoles, 54 maisons particulières avec leurs clôtures, et 92 bâtiments de cour, la plupart construits de pièces sur pièces. Du nombre des édifices incendiés (tant

publics que privés), il y en a 11 en pierre et 44 en bois, ou 55 sur 104. Toutes les dépendances (49) étaient en bois » (Le Canadien, 7 juillet 1843).

Un travail fastidieux de reconstitution a permis à un comité de recherches de la SHIP de cartographier l'incendie sur la carte du cadastre de 1868 (figures 13 et 14). Le comité a pour ce faire exploité les données de la carte de 1811 (figure 15), des données statistiques récoltées par Jacques Viger, des données notariales et les comptes-rendus d'époque de l'incendie (Coallier 1985 : 25-53).

Comme le remarquait Ethnoscop en 1989, cet événement a un impact majeur sur le tissu archéologique puisqu'en quelques heures il y a eu un dépôt massif de biens mobiliers et d'éléments non combustibles faisant partie des constructions (Ethnoscop 1989 : 33). On s'attend ainsi à retrouver archéologiquement une couche d'incendie ou d'autres traces archéologique de cet événement. Un autre effet important est la reconstruction du bâti incendié. Selon le rapport *Boucherville. Codification des bâtiments d'intérêt patrimonial* (Bergeron Gagnon 2012), 51 bâtiments d'avant 1850 existent encore à Boucherville.

Vers la fin du XIX^e siècle, ce village de campagne attire des villégiateurs en provenance de Montréal. Ce phénomène a entraîné la construction de belles villas le long du fleuve, sur le boulevard Marie-Victorin. Puis, au XX^e siècle, avec la construction du pont Jacques-Cartier et surtout après la construction du pont-tunnel Louis-Hyppolite-Lafontaine, Boucherville se positionne comme ville de banlieue et s'urbanise rapidement, développant également un secteur industriel. Malgré tout, le territoire de Boucherville est encore à 50% agricole (Ville de Boucherville 2010 ; Chagnon 1987 : 84-85 ; Roy 1980 : 16). Trois superpositions de cartes anciennes (plans 5, 6 et 7) illustrent le bâti et le progrès, très mince avant 1960, de l'urbanisation. La figure 16 présente l'évolution de l'urbanisation de la partie ouest de la seigneurie de Boucherville de 1918 à 1963.

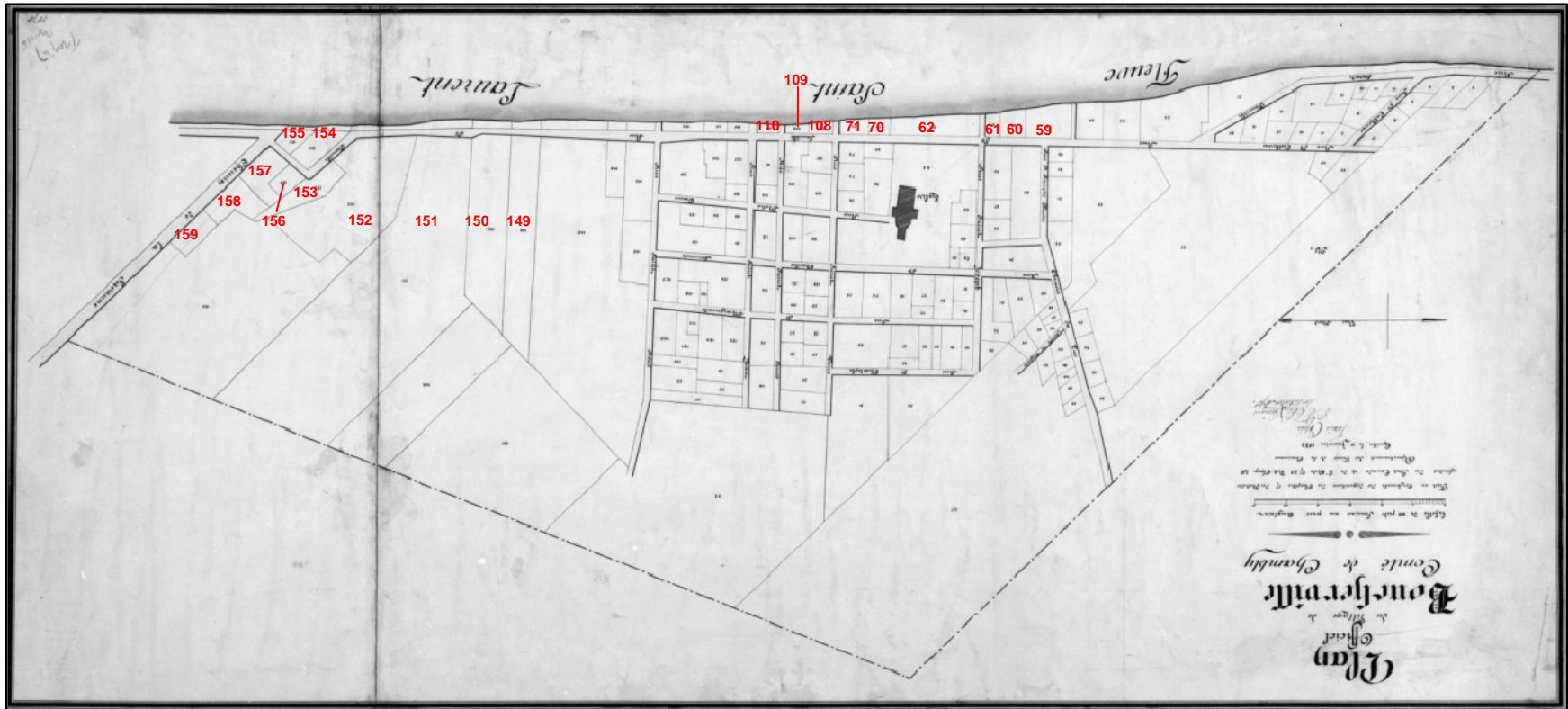


Figure 14 : Plan officiel du village de Boucherville

Plan officiel du village de Boucherville, comté de Chambly. Fait en conformité des dispositions du chapitre 37 des statuts refondus du Bas-Canada et de l'Acte 27-28 Vict. Chap. 40, Département des Terres de la Couronne, Québec, 10 janvier 1868. Vraie copie par E.H. Chas. Lionais, Architecte, Arp. (BAC H1/340/Boucherville/1868)

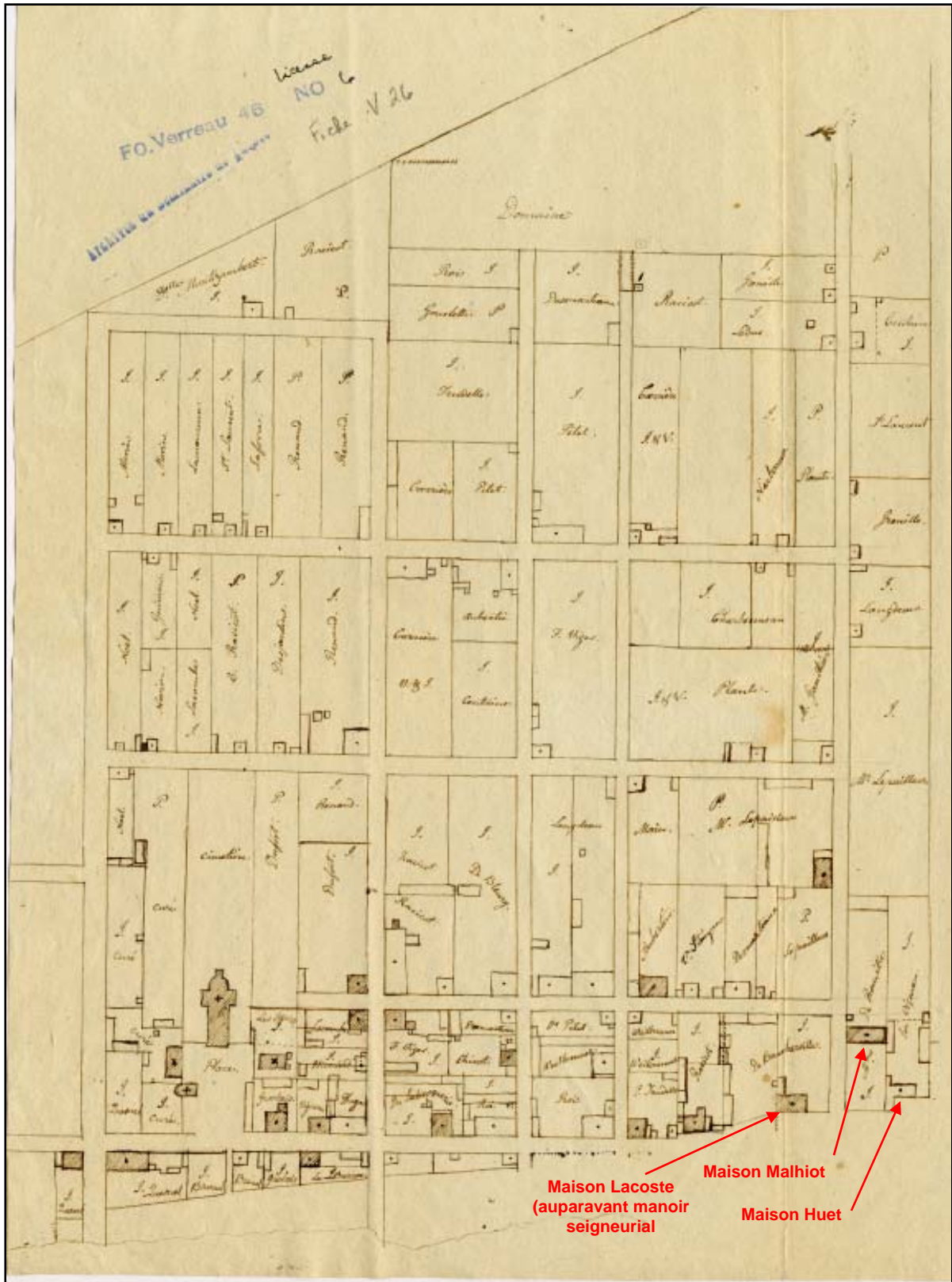
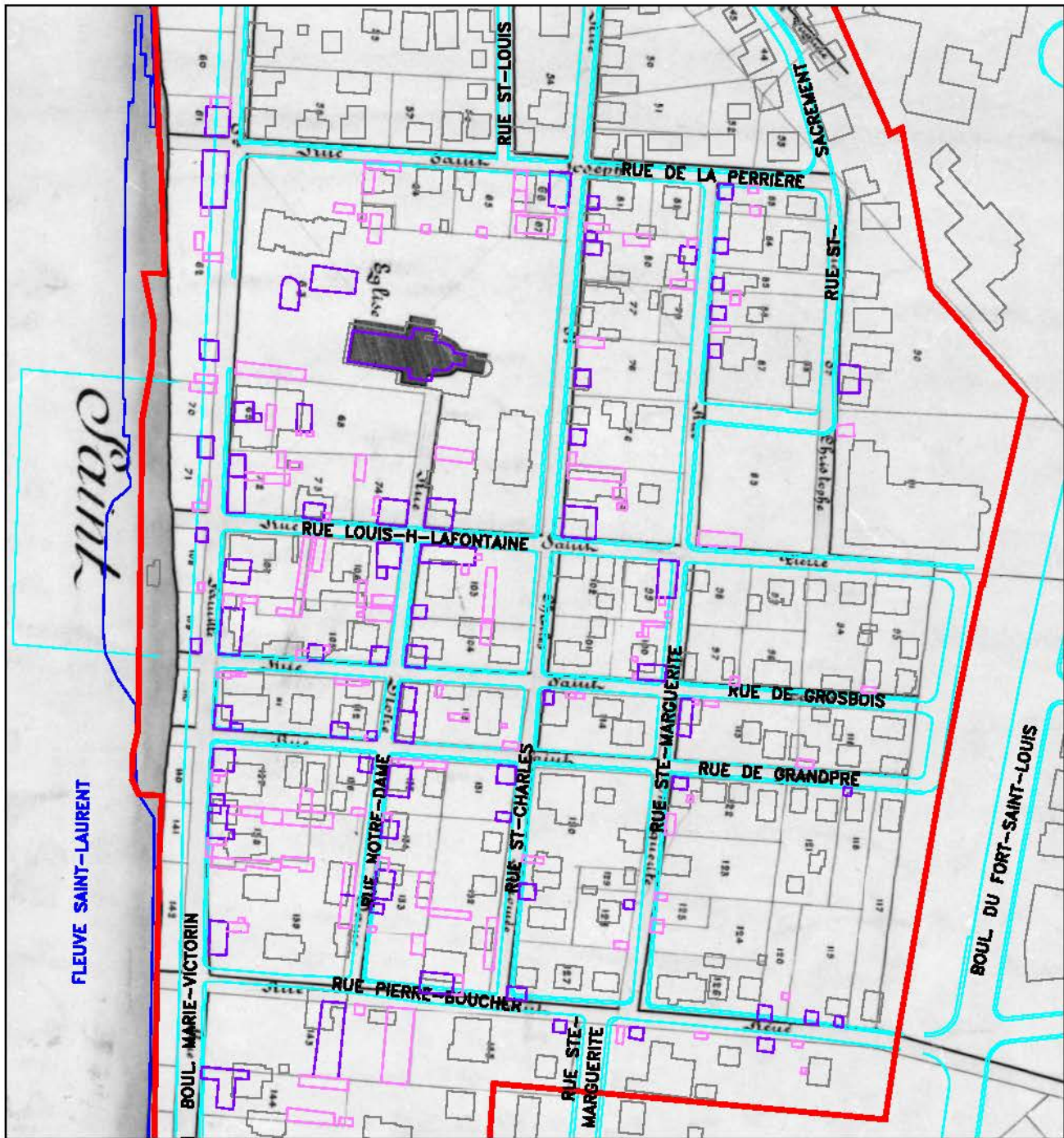


Figure 15: Plan du village de Boucherville 1810-1811 (Archives du séminaire de Québec, Fonds Verreau, P32/46/6[V-26])



VIEUX-BOUCHERVILLE ET PARC HISTORIQUE LA BROQUERIE
 ÉTUDE DE POTENTIEL ARCHÉOLOGIQUE
 ÉTUDE POLYPHASÉE DE LA CARTE DE VIGER DE 1811 ET SUPERPOSITION DE LA CARTE
 CADASTRALE DE 1868 SUR LE PLAN ACTUEL
 PLAN 5

— AIRE D'ÉTUDE

ÉTUDE POLYPHASÉE :

— BÂTIMENT DE 1811 (position et dimension approximatives)

— DÉPENDANCE DE 1811 (position et dimension approximatives)

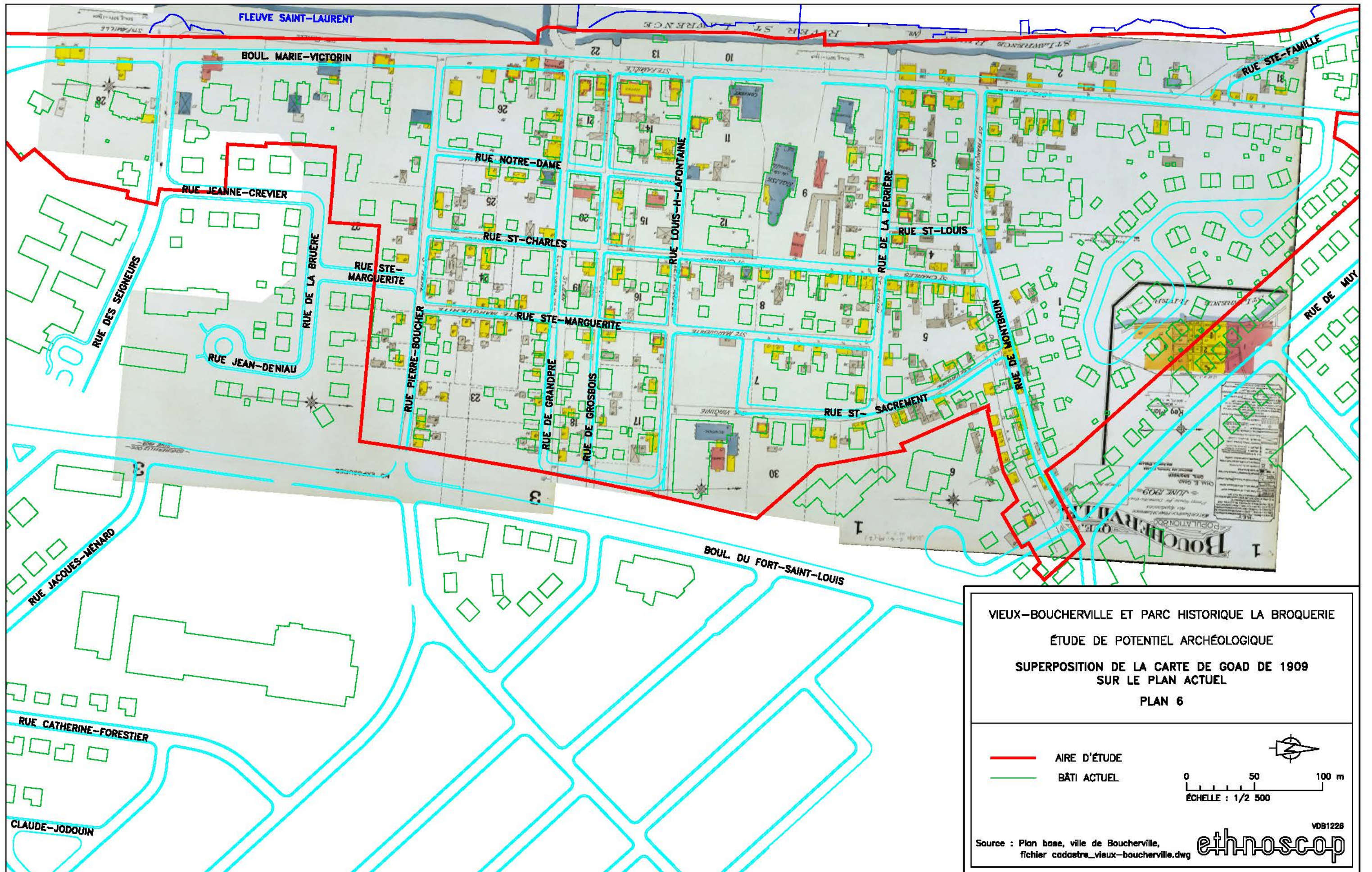
0 25 50 m
 ÉCHELLE : 1:2 500



VDB1226

ethnoscop

Source : Plan base, ville de Boucherville, fichier
 cadastre_vieux-boucherville.dwg



FLEUVE SAINT-LAURENT

BOUL. MARIE-VICTORIN

RUE JEANNE-CREVIER

RUE JEAN-DENIAU

RUE JACQUES-MÉNARD

RUE CATHERINE-FORESTIER

CLAUDE-JODOUIN

RUE NOTRE-DAME

RUE ST-CHARLES

RUE STE-MARGUERITE

RUE DE GRANDPRE

RUE DE GROSBOIS

RUE LOUIS-H-LAFONTAINE

BOUL. DU FORT-SAINT-LOUIS

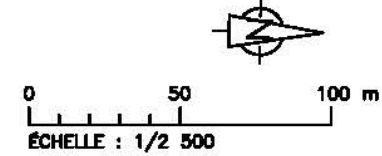
RUE DE LA PERRIÈRE

RUE ST-LOUIS

RUE ST-SACREMENT

VIEUX-BOUCHERVILLE ET PARC HISTORIQUE LA BROQUERIE
 ÉTUDE DE POTENTIEL ARCHÉOLOGIQUE
 SUPERPOSITION DE LA CARTE DE GOAD DE 1909
 SUR LE PLAN ACTUEL
 PLAN 6

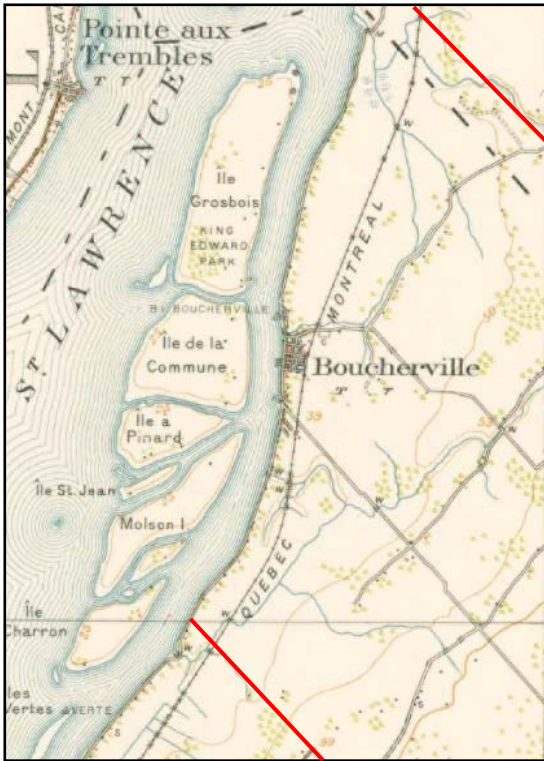
— AIRE D'ÉTUDE
 — BÂTI ACTUEL



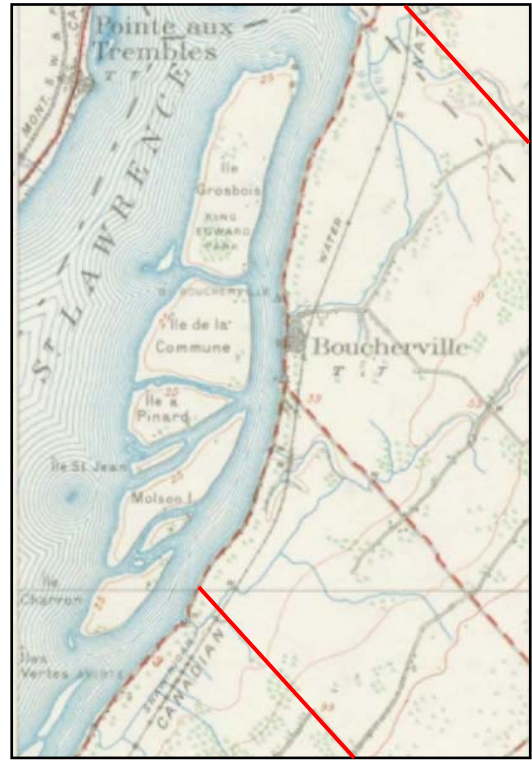
Source : Plan base, ville de Boucherville,
 fichier cadastre_vieux-boucherville.dwg

VDB1228
 ethnoscop

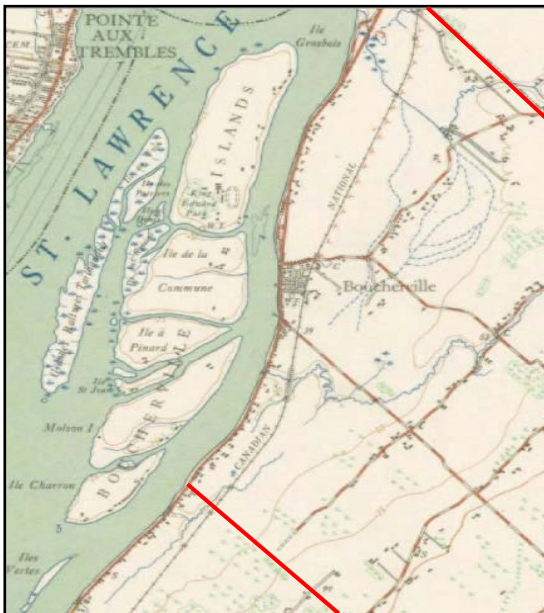
1918



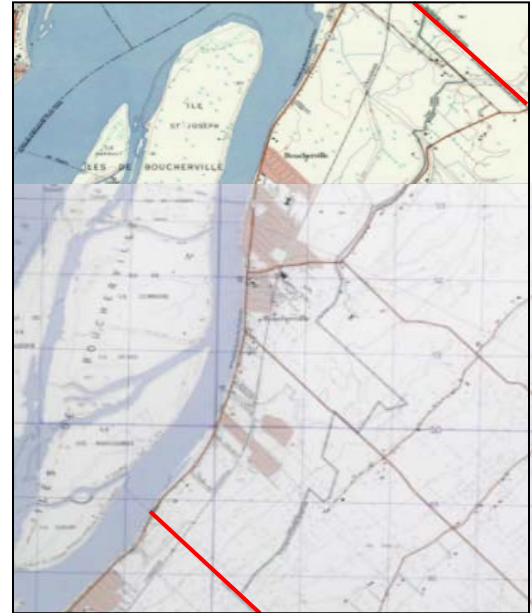
1932



1944



1963



— Limite de la paroisse de Sainte-Famille

Figure 16 : Progrès de l'urbanisation à Boucherville de 1918 à 1963 (Carte topographique du Canada à l'échelle de 1:63 360. 31-H-11, Beloeil, BAnQ G 3400 s63 C37 31-H-11 1918 CAR; BAnQ G 3400 s63 C37 31-H-11 1932 CAR; G 3400 s63 C37 31-H-11 1944 CAR; Carte topographique du Canada à l'échelle de 1:25 000. 31-H-11-d, St-Hubert, BAnQ G 3400 s25 C37 31-H-11-d 1963 CAR; Carte topographique du Canada à l'échelle de 1:25 000. 31-H-11-e, Varennes, BAnQ G 3400 s25 C37 31-H-11-e 1963 CAR)

5.2 Généralités sur le potentiel archéologique historique

Le mandat d'étude de potentiel octroyé à la firme Ethnoscop visait deux espaces particuliers soit ceux du parc historique La Broquerie et du Vieux-Boucherville situé dans la zone du Site patrimonial cité de Boucherville (plan 8). Dans ce secteur du Vieux-Boucherville, en plus de l'ensemble du bourg, le faubourg Sainte-Anne, le secteur de la rue Pierre-Boucher, ainsi que la place de l'église ont été spécifiquement ciblés comme zone d'intérêt. Ces espaces ont été choisis à partir des connaissances actuelles du territoire, des nouvelles découvertes de la Société d'histoire des Îles-Percées et à partir des études de potentiel archéologique réalisées en 1980 et 1989. Celles-ci ciblaient déjà ces centres d'intérêts à partir de thématiques préalablement définies : les fortifications du bourg initial, les manoirs seigneuriaux, la place de l'église et les arrières-fiefs Sabrevois et Lapérière. Des thématiques plus générales avaient également été mises de l'avant en 1989 : le mode de subsistance, le mobilier des anciens occupants, l'architecture traditionnelle, le mode de division et l'aménagement des propriétés. On identifiait aussi la valeur symbolique de certains éléments revêtant une importance locale particulière comme le manoir seigneurial et la palissade.

Il s'agit là de thématiques et de secteurs d'intérêt toujours d'actualité qui serviront d'assises au volet historique de la présente étude. Chacune des zones à potentiel archéologique historique définies sera abordée au fur et à mesure de la progression de la présentation des données historiques qui sous-tendent la détermination du potentiel (plans 9 et 10). Les différentes thématiques tout juste mentionnées, qui pourraient être documentées archéologiquement dans chaque cas, seront alors mises de l'avant en intégrant le tout dans le contexte global de l'histoire de Boucherville et des changements s'étant produit sur son territoire. Après un rappel des contextes historique et archéologique des espaces retenus, ceux-ci seront ensuite confrontés aux perturbations diverses les ayant affectées à travers le temps. Les plans 11 et 12 illustrent les perturbations en lien avec les services d'utilités publiques de la ville de Boucherville dans l'emprise publique. Au moment des interventions, il sera nécessaire de préciser ces informations avec info-excavation.

Selon ces perturbations ou encore selon celles liées à l'évolution du cadre bâti ou de toutes autres natures, des recommandations seront émises pour chaque zone. Ces recommandations viseront à documenter certains éléments ou aspects particuliers de ces espaces en vue d'approfondir les connaissances actuelles de l'histoire de Boucherville. Les recommandations viseront aussi à récupérer des données avant ou pendant que des travaux d'excavation, démolition ou autres, ne menacent la trame archéologique.

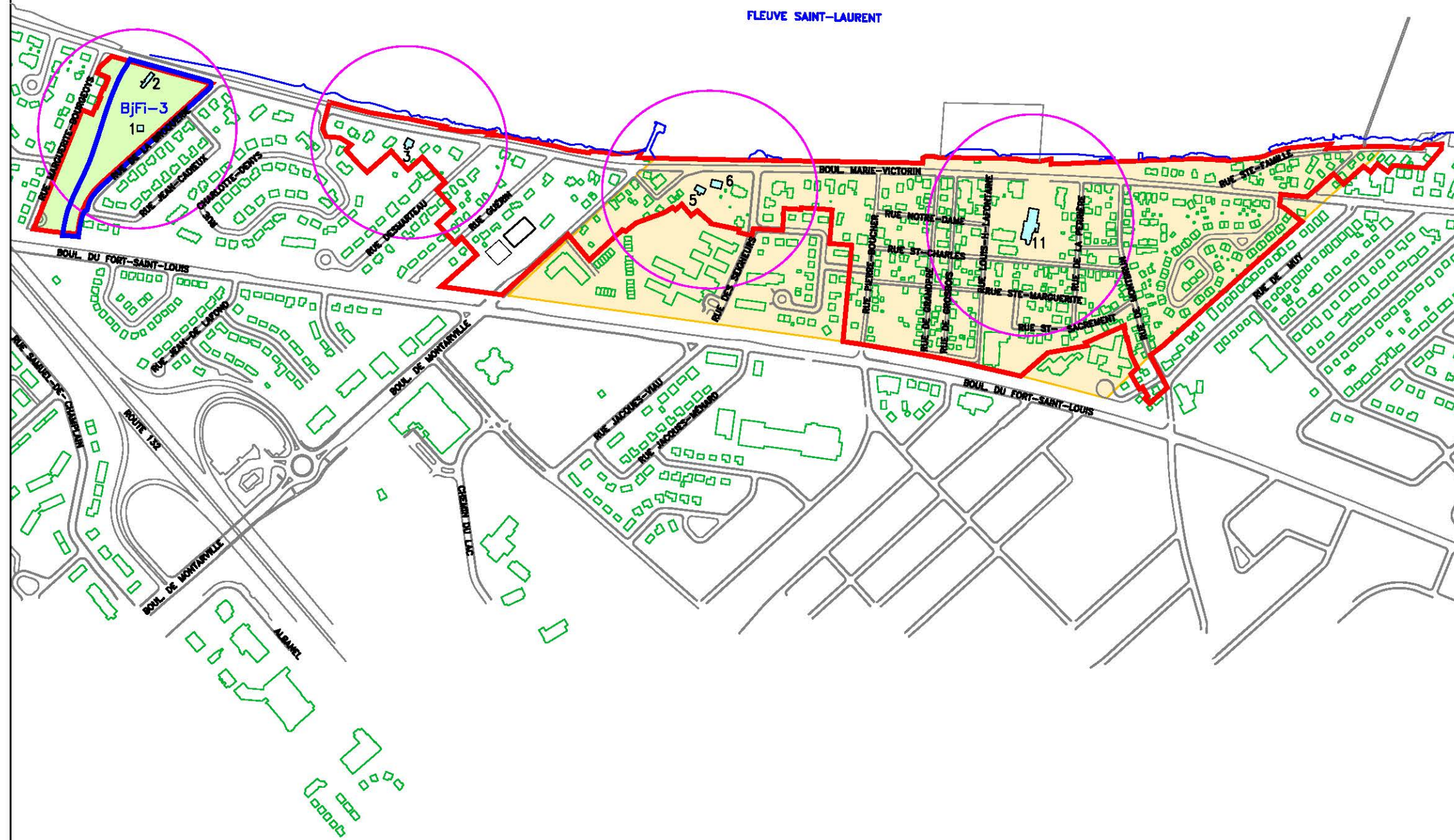
Ainsi, en fonction des différents espaces ciblés par le mandat ou selon certaines thématiques choisies, des espaces d'envergure variable pourront être ciblés par des propositions d'intervention archéologique et ce dans le but de fournir une contribution globale ou spécifique à des questionnements sur le Boucherville d'autrefois (plans 9 et 10). Ces recommandations peuvent prendre la forme d'un inventaire archéologique à partir de sondages manuels ou mécanique. Ensuite, peuvent s'ajouter à l'inventaire d'autres formes de recommandations selon la nature de la zone ou selon les résultats obtenus lors de l'inventaire.

Dans certains cas, surtout lorsque le potentiel archéologique concerne essentiellement les sols anciens (par exemple pour la préhistoire ou pour l'occupation historique des espaces non bâtis), un inventaire archéologique préalable avec sondages manuels est généralement préférable, les éléments visés étant difficilement perceptibles lors d'excavations mécaniques. Ces interventions préalables ciblent alors exclusivement l'emplacement des travaux prévus. Dans d'autres cas, une simple supervision archéologique des travaux de construction peut s'avérer suffisante. Lors de telles supervision toutefois, il faut être conscient qu'advenant une découverte significative, des délais peuvent être occasionnés afin de mieux documenter ou définir des vestiges ou des couches de sols anciens.

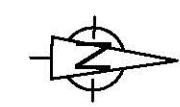
Étant donné la richesse historique du Vieux Boucherville, et en raison de ces retards potentiels aux travaux d'un entrepreneur, il est rare qu'une supervision archéologique soit la meilleure alternative. Toutefois, selon les résultats d'éventuelles interventions, il est possible que des espaces qui initialement étaient considérés comme nécessitant un inventaire préalable, se voient par la suite, davantage voués à une supervision archéologique. Il est aussi à noter qu'un type d'intervention n'en exclut pas un autre. En effet, il est possible qu'après un inventaire archéologique ou un inventaire préalable, une supervision ou une fouille soient recommandées en fonction des résultats obtenus à la phase initiale.

Le tableau 4 qui suit, présente les différentes zones à potentiel archéologique historique qui ont été définies dans le cadre de la présente étude ainsi que les recommandations particulières pour chacune d'entre elles.

VIEUX-BOUCHERVILLE ET
 PARC HISTORIQUE LA BROQUERIE
 ÉTUDE DE POTENTIEL ARCHÉOLOGIQUE
 AIRES DE PROTECTION PRÉSENTES SUR
 L'AIRES D'ÉTUDE HISTORIQUE
 PLAN 8

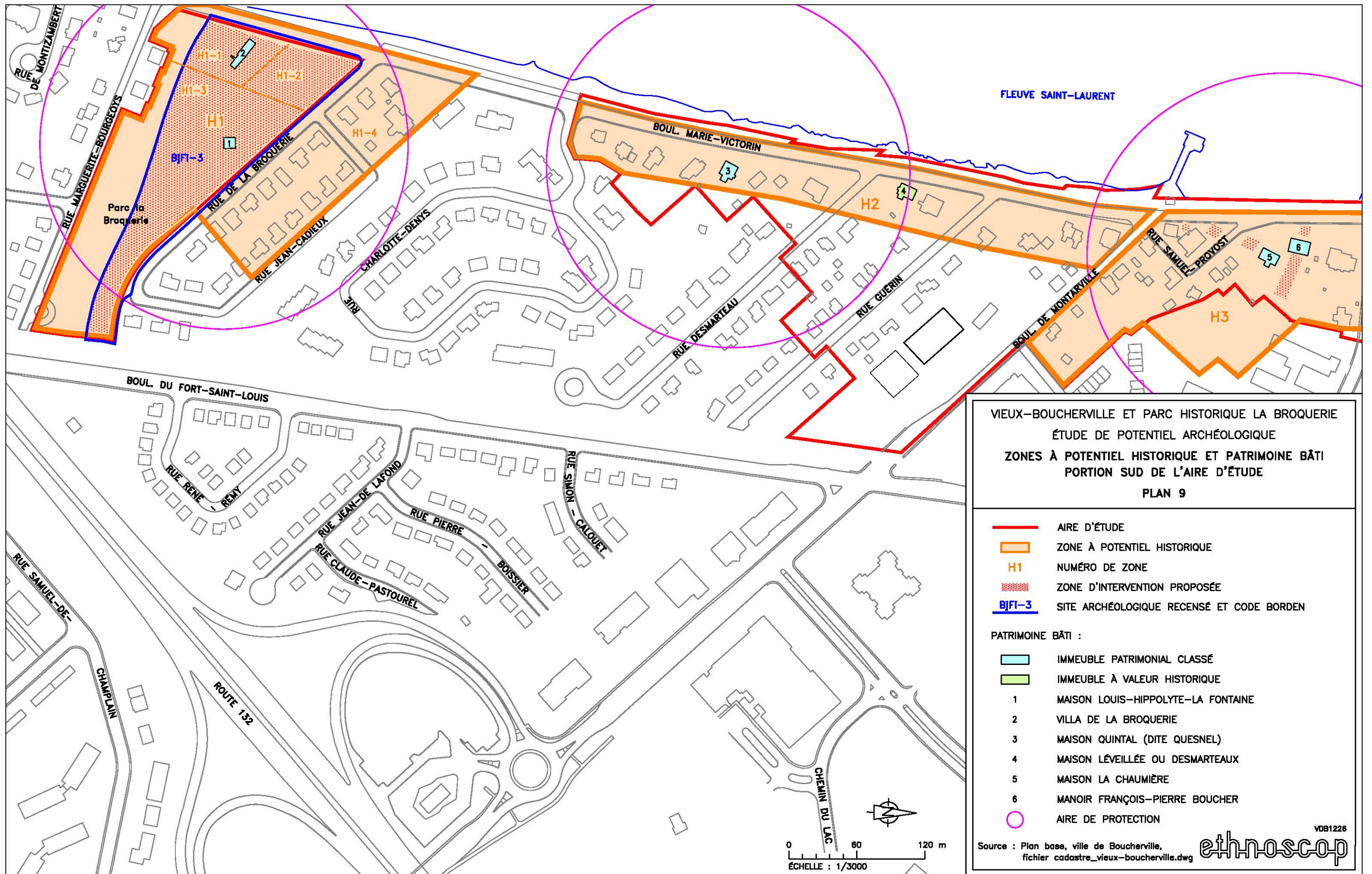


- AIRE D'ÉTUDE
 - LE BOURG, VIEUX BOUCHERVILLE
 - PARC HISTORIQUE DE LA BROQUERIE
 - SITE ARCHÉOLOGIQUE
 - BjFi-3 CODE BORDEN
- PATRIMOINE BÂTI :
- IMMEUBLE PATRIMONIAL CLASSÉ
 - 1 MAISON LOUIS-HIPPOLYTE-LA FONTAINE
 - 2 VILLA DE LA BROQUERIE
 - 3 MAISON QUINTAL (DITE QUESNEL)
 - 5 MAISON LA CHAUMIÈRE
 - 6 MANOIR FRANÇOIS-PIERRE BOUCHER
 - 11 ÉGLISE DE SAINTE-FAMILLE
 - AIRE DE PROTECTION



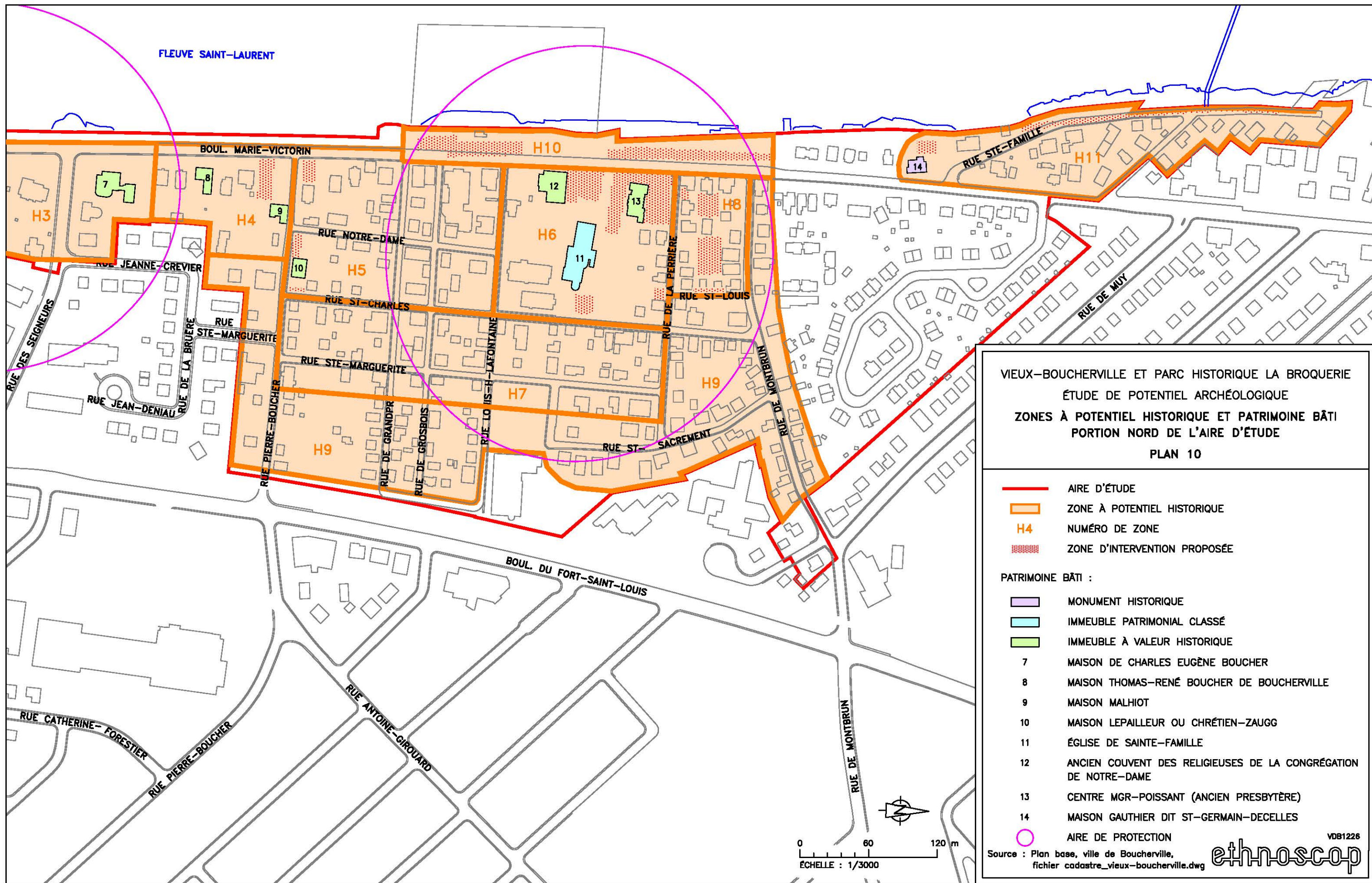
0 150 300 m
 ÉCHELLE : 1/8000

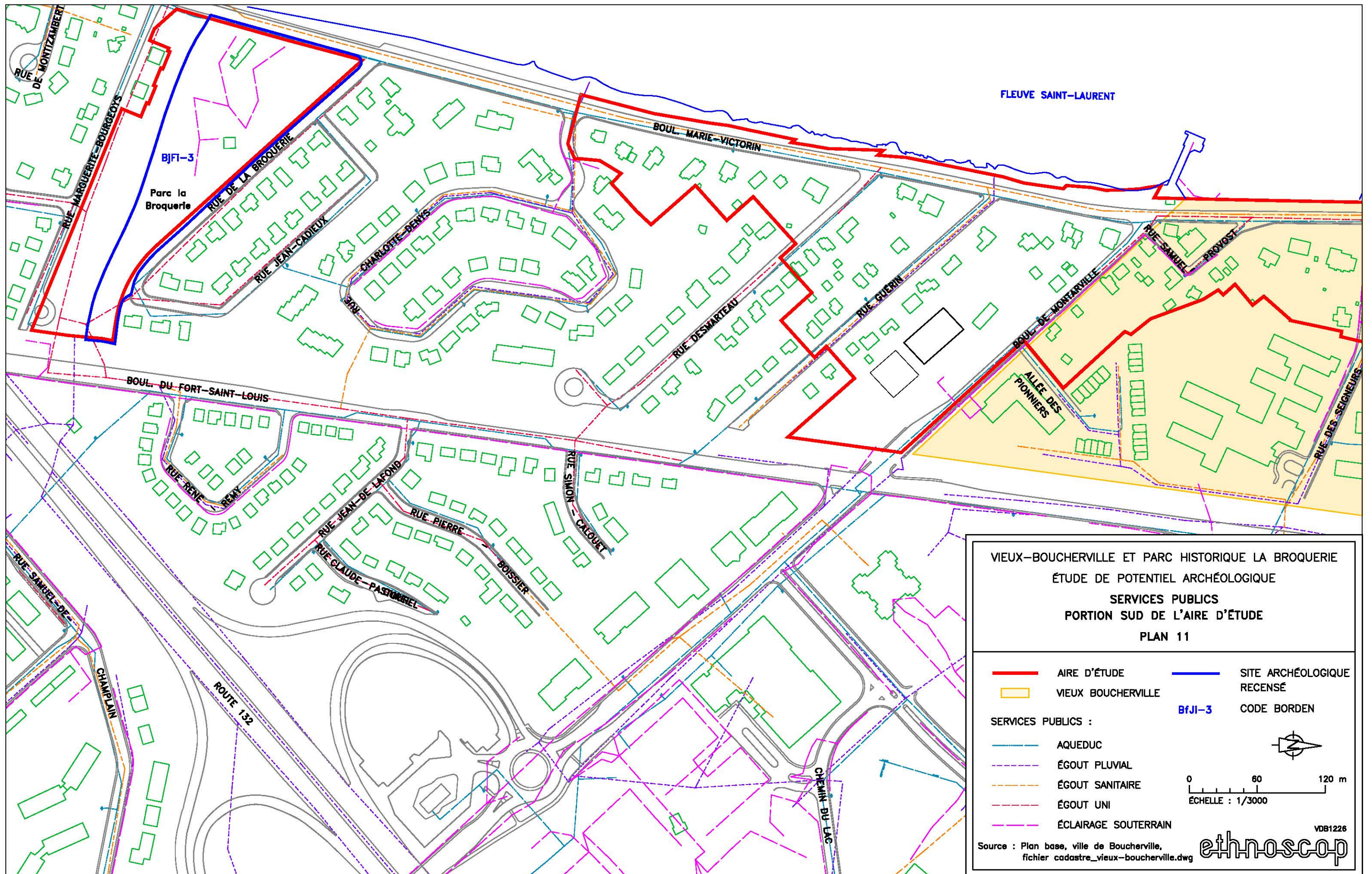
Source : Plan base, ville de Boucherville, fichier
 cadastre_vieux-boucherville.dwg



VIEUX-BOUCHERVILLE ET PARC HISTORIQUE LA BROQUERIE
 ÉTUDE DE POTENTIEL ARCHÉOLOGIQUE
 ZONES À POTENTIEL HISTORIQUE ET PATRIMOINE BÂTI
 PORTION SUD DE L'AIRE D'ÉTUDE
 PLAN 9

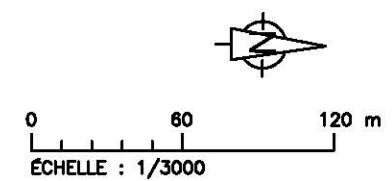
- AIRE D'ÉTUDE
 - ZONE À POTENTIEL HISTORIQUE
 - H1 NUMÉRO DE ZONE
 - ZONE D'INTERVENTION PROPOSÉE
 - BJFI-3** SITE ARCHÉOLOGIQUE RECENSÉ ET CODE BORDEN
- PATRIMOINE BÂTI :
- IMMEUBLE PATRIMONIAL CLASSÉ
 - IMMEUBLE À VALEUR HISTORIQUE
 - 1 MAISON LOUIS-HIPPOLYTE-LA FONTAINE
 - 2 VILLA DE LA BROQUERIE
 - 3 MAISON QUINTAL (DITE QUESNEL)
 - 4 MAISON LÉVEILLÉE OU DESMARTEAUX
 - 5 MAISON LA CHAUMIÈRE
 - 6 MANOIR FRANÇOIS-PIERRE BOUCHER
 - AIRE DE PROTECTION



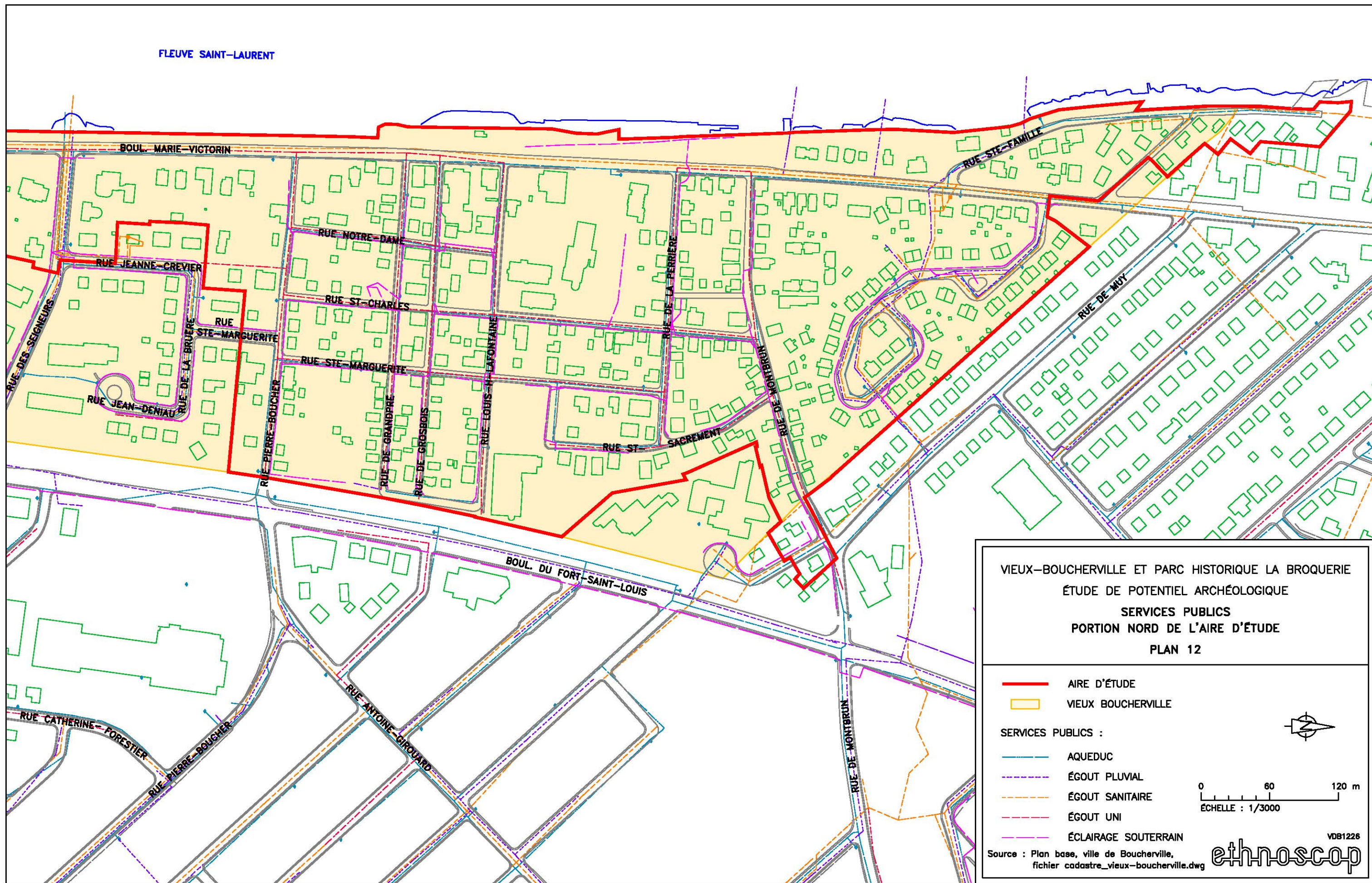


VIEUX-BOUCHERVILLE ET PARC HISTORIQUE LA BROQUERIE
 ÉTUDE DE POTENTIEL ARCHÉOLOGIQUE
 SERVICES PUBLICS
 PORTION SUD DE L'AIRE D'ÉTUDE
 PLAN 11

- AIRE D'ÉTUDE
 - SITE ARCHÉOLOGIQUE RECENSÉ
 - VIEUX BOUCHERVILLE
 - BfJI-3 CODE BORDEN
- SERVICES PUBLICS :
- AQUEDUC
 - ÉGOUT PLUVIAL
 - ÉGOUT SANITAIRE
 - ÉGOUT UNI
 - ÉCLAIRAGE SOUTERRAIN



Source : Plan base, ville de Boucherville,
 fichier cadastre_vieux-boucherville.dwg



FLEUVE SAINT-LAURENT

BOUL. MARIE-VICTORIN

RUE STE-FAMILLE

RUE NOTRE-DAME

RUE JEANNE-CREVIER

RUE ST-CHARLES

RUE STE-MARGUERITE

RUE STE-MARGUERITE

RUE JEAN-DENIAU

RUE ST-SACREMENT

RUE DE MOY

BOUL. DU FORT-SAINT-LOUIS

RUE ANTOINE-GIROUARD

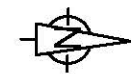
RUE DE MONTBRUN

RUE CATHERINE-FORESTIER

RUE PIERRE-BOUCHER

VIEUX-BOUCHERVILLE ET PARC HISTORIQUE LA BROQUERIE
 ÉTUDE DE POTENTIEL ARCHÉOLOGIQUE
 SERVICES PUBLICS
 PORTION NORD DE L'AIRES D'ÉTUDE
 PLAN 12

- AIRE D'ÉTUDE
- VIEUX BOUCHERVILLE
- SERVICES PUBLICS :
- AQUEDUC
- - - ÉGOUT PLUVIAL
- - - ÉGOUT SANITAIRE
- - - ÉGOUT UNI
- - - ÉCLAIRAGE SOUTERRAIN



0 60 120 m
 ÉCHELLE : 1/3000

Source : Plan base, ville de Boucherville,
 fichier cadastre_vieux-boucherville.dwg

ethnoscop VDB1226

Tableau 4 : Zones à potentiel archéologique historique

| Zone | Localisation/ Code borden | État actuel | Nature de l'occupation | Intervention antérieure | Type de propriété | Recommandation | Objectifs |
|------|--|---|--|--|---|--|---|
| H1 | Parc La Broquerie BjFi-3 | Parc surtout gazonné | Arrière-fief Sabrevois, Manoir seigneurial | Chevrette 1965 Anthrospec 1981 Archéotec 2011c | Municipale | Inventaire archéologique Interventions préalables | -Occupation préhistorique -occupation agro-domestique -Manoir Sabrevois |
| H2 | Bordure est Marie-Victorin, un peu au nord du parc La Broquerie | Cours avant gazonnés | Agrodomestique | Aucune | Privée et emprise de rue | Interventions préalables | -Sols d'occupation agro-domestique |
| H3 | Angle nord-est Marie-Victorin et De Montarville | Cours avant et arrière Surface pavée de commerce | Faubourg Sainte-Anne | Ethnoscop 2011b | Privée et commerciale | Inventaire archéologique Interventions préalables | -Sols d'occupation du manoir et de la Chaumière -La Poudrière |
| H4 | Sud de la rue Pierre-Boucher | Cour avant | Maison Malhiot (Jean-Baptiste Boucher de Niverville) | Aucune | Privée | Inventaire archéologique Interventions préalables | -Sols d'occupation de la Maison Malhiot -Maison Huet dit Dulude |
| H5 | Entre Pierre-Boucher, Louis-H.-La Fontaine, Saint-Charles et Marie-Victorin | Emprise de rue, terrain bâti et cours gazonnés | Bourg fortifié partie sud Manoir seigneurial | Ethnoscop 2011a | Privée et commerciale | Inventaire archéologique Interventions préalables | -Palissade -1 ^{er} manoir Seigneurial -Maison Lacoste |
| H6 | Place de l'église | Terrain en partie gazonné et en partie asphalté | Bourg fortifié partie nord, Bâtiments religieux, cimetière | Aucune | Publique | Inventaire archéologique Interventions préalables | -Palissade -Église actuelle -Deuxième presbytère -Troisième presbytère -3 chapelles -Cimetière |
| H7 | Quadrilatères De La Perrière/ Saint-Charles/Pierre-Boucher/ Sainte-Marguerite | Emprise de rue, terrain bâti et cours gazonnés | Expansion est du bourg | Aucune | Privée et commerciale | Intervention préalable | -Occupation du XVIII ^e siècle |
| H8 | Quadrilatère De Montbrun/Marie-Victorin, De La Perrière et Saint-Louis | Terrain bâti et cours gazonnés | Arrière-Fief Lapérière | Aucune | Privée | Inventaire archéologique Interventions préalables | - Ancienne forge -Diverses composantes de l'arrière-fief Lapérière |
| H9 | Rues de Montbrun, Saint-Sacrement et extrémité est de Louis-H.-La Fontaine, De Grosbois, De Grandpré et Pierre-Boucher | Emprise de rue, terrain bâti et cours gazonnés | Ajout tardif au bourg | Archéotec 2011c Ethnoscop 2011a Ethnoscop 2012 | Surtout privée et quelque peu commerciale | Intervention préalable rue De Montbrun et ailleurs supervision archéologique | -Occupation préhistorique -Occupation début XX ^e siècle |
| H10 | À l'ouest de Marie-Victorin, entre De Montbrun et De Grandpré | Parc gazonné et piste cyclable | En face de la place de l'église | Aucune | Municipale | Inventaire archéologique Interventions préalables | -Occupation préhistorique -Palissade -Cadre bâti antérieur à l'incendie de 1843 |
| H11 | Rue Sainte-Famille | Emprise de rue, terrain bâti et cours gazonnés | Périphérie du bourg | Aucune | Privée | Inventaire archéologique Préalable ou supervision selon résultats | -Occupation préhistorique -Occupation fin XVIII ^e siècle ou avant |

5.3 Le bourg initial

Le coeur le plus ancien du noyau villageois de Boucherville, le bourg initial, se restreint aux concessions faite « dans le bourg » en 1673, au nombre de 24. Elles se concentrent à l'ouest de la rue Saint-Charles, probablement entre le secteur de l'église et le secteur du domaine seigneurial. Malgré les efforts consentis depuis longtemps par la Société d'histoire des Îles-Percées, la clé pour localiser les concessions de 1673 n'a pu encore être trouvée (Véronneau 2013). Parmi les concessionnaires, on retrouve un notaire, un serrurier-armurier, des charpentiers (Chagnon 1987 : 17). Avec cette série de concession *dans le bourg*, comme les premières études sur Boucherville le soulignent, on voit clairement une intention planificatrice de la part de Pierre Boucher. La palissade est-elle mise en place dès les débuts? Nous avons suggéré plus haut qu'elle a pu être construite un peu plus tard sur l'ordre du gouverneur Callière.

Le tracé présumé de cette enceinte, comme on le verra plus loin, se retrouve dans les limites de trois zones à potentiel archéologique historique. Pour cette raison et puisque sa présence est des plus significatives dans l'histoire de Boucherville, la thématique du bourg fortifié et de son enceinte sera abordée en premier lieu, mais il en sera également question dans les trois zones à potentiel concernées.

5.3.1 L'enceinte de pieux de Boucherville (zones H5, H6 et H10)

Données historiques

Il est possible de proposer un tracé pour cette palissade grâce à des indices que nous apporte la cartographie ancienne et aux mentions qui s'y rapportent dans les actes notariés. Ainsi, sur la carte non datée (faite dans les années 1730) présentée à la figure 11, on indique l'enceinte du fort et les autres informations de la carte donnent une idée du tracé. Quelques mentions relatives à la palissade ont été relevées dans la littérature. De surcroit une recherche récente par le chercheur de la SHIP Gilles Véronneau, vient rassembler plusieurs de ces mentions (tableau 5).

Tableau 5 : Mentions relatives à la palissade de Boucherville⁶

| Date | Localisation | Propriétaire | Mention |
|------|---|---|---|
| 1701 | Au sud de la rue Pierre-Boucher | Jean-Baptiste Boucher de Niverville | « ...du côté nord à la rue qui est le long de la palissade du bourg... » |
| 1712 | À l'ouest de Saint-Charles, entre De Grosbois et De Grandpré | René Lemoine | « ...la parallèle qui est devers la palissade du fort... » |
| 1716 | Terrain de la fabrique, le long de la rue De La Perrière | Deux concessions par le curé la Saudrays Deux concessions voisines par le curé la Saudrays | bornées à « ...un chemin que le curé laisse pour sa seule commodité et celle de ses successeurs à la dite cure... »* Elles longent d'une part le chemin qui va à la côte Saint-Joseph (rue De La Perrière) et d'autre part, sont le long des pieux du fort** |
| 1717 | En front sur le boulevard Marie-Victorin, entre la rue De Grandpré et la rue Pierre-Boucher | Joseph Huet dit Dulude | borné au nord-ouest par « ... une petite rue qui est en dedans de la palissade du bourg... » |
| 1730 | À l'angle sud-ouest des rue Louis-H.-La Fontaine et Saint-Charles | Augustin Letrefil | borné au sud-est par une rue qui est le long de la palissade |
| 1735 | Plusieurs concessions sur la rue Saint-Charles | | « tenant sur le devant au pieux du fort ou autrement a la rue st Charles » (Loiseau 1735) |

* Gilles Véronneau suggère que cette mention pointe vers une possible porte dans la palissade.

** Ceci porte à croire que le tracé de la palissade est ici dans la cour arrière des emplacements qui bornent le côté sud de la rue De La Perrière (Véronneau 2013 : note 13).

Pour cette période, en lien avec la palissade, un document de 1733 est particulièrement intéressant. Il s'agit du procès-verbal du grand voyer Jean-Eustache Lanouillier de Boiscler qui marque le Chemin du Roy pour la seigneurie de Boucherville. À partir de Varennes, le grand voyer donne la description du chemin, le marque et établit les ponts que doivent construire les habitants. Ceux-ci doivent aussi reculer leurs clôtures ou même leur maison ou des dépendances pour faire place au chemin. Arrivé près du bourg, le grand voyer écrit : « sur ce qui nous a esté représenté par les sus nommés qu'il ne se trouve presque plus de terrain sur le bord

⁶ Les diverses mentions de ce tableau sont tirées de Véronneau 2013. Il s'agit des notes 8 à 13 et 16. On peut situer ces mentions sur la carte produite dans cette publication.

de l'eau le long du fort de Boucherville pour le Grand Chemin ils nous ont demandé de le faire passer dans le fort » (Lanouiller 1733). Ces mentions montrent qu'au milieu des années 1730, le fort existe encore, mais on a fortement commencé à s'étendre à l'extérieur de celui-ci.

Potentiel archéologique

L'information historique concernant la palissade de bois entourant le bourg initial existe principalement sous la forme de mentions anciennes diverses. Par ailleurs, la palissade n'a pas encore été rencontrée dans un contexte archéologique qui pourrait la documenter concrètement. Selon les données historiques disponibles, son tracé présumé suivrait les rues De La Perrière (ou un peu au sud), Saint-Charles et Pierre-Boucher et à l'ouest, probablement le boulevard Marie-Victorin même si dans ce cas, cette limite est encore plus imprécise en raison des changements qui ont affecté cette artère ainsi que l'érosion de la berge.

Pour ce qui est de ce pourtour d'ensemble de l'enceinte, Monique Roy mentionne dans son étude de 1980 que des travaux de réfection de la chaussée qui se sont déroulés cette année-là, auraient possiblement affecté le tissu archéologique dans les rues du tracé présumé de l'enceinte (Roy 1980 : 23). Ce tracé présumé demeure néanmoins une cible de premier ordre pour l'acquisition de connaissances archéologiques puisque les pieux étaient assurément enfoncés assez profondément dans le sol en plus du fait qu'ils se trouvaient probablement plutôt en bordure des rues, possiblement à la limite des propriétés, comme on a pu le voir à La Prairie et dans le Vieux-Montréal. On a également vu que du côté de la rue De La Perrière, cette limite pourrait être située dans la cour des terrains la bordant au sud. Des traces de son ancien tracé seraient donc probablement toujours en place à plusieurs endroits

Selon les données disponibles, la hauteur de la palissade était d'environ 10 pieds (Roy 1980 : 22) et les habitants de la bourgade étaient tenus de construire leurs bâtiments de pièces sur pièces, de les recouvrir de planches et de ne pratiquer aucune ouverture, portes ou fenêtre, du côté du fleuve (*ibid.*). Est-ce dire que les murs de bâtiments donnant sur un des flancs de la palissade servaient un double rôle? Il s'agit d'une éventualité plus que plausible selon le témoignage recueilli auprès du propriétaire de la Maison Lepailleur ou Chrétien-Zaugg située au 15, rue Pierre-Boucher par Monique Roy en 1980 (Roy 1980 : 27). Selon ce témoignage, des morceaux de bois formant un carré de 10 pieds de largeur ont été observés en creusant le long des fondations de sa résidence dont l'ancienneté pour l'instant, n'est

pas tout à fait démontrée (SHIP s.d. : 6). Aucune localisation ou détails supplémentaires concernant cette découverte ne sont toutefois mentionnés. Il s'agit néanmoins d'un emplacement tout désigné pour y retrouver les traces de cette ancienne enceinte et de l'intégration possible de bâtiment à sa structure. Malgré le manque d'information concernant cette découverte, l'espace des terrains en bordure nord de la rue Pierre-Boucher demeure des plus susceptibles de recéler des traces de l'ancienne palissade.

Dans la même veine, selon des propos recueillis en 1980 par Monique Roy (Roy 1980 : 23) auprès de M. Paul-Henri Chagnon de la Société d'histoire des Îles-Percées, un alignement de quatre à cinq pieux de cèdre de 7 à 8 pieds de hauteur dont l'orientation n'est pas spécifiée, aurait été mis au jour lors de travaux d'excavation sur la rue De Grosbois. Aucune localisation plus précise n'est mentionnée et il est donc difficile d'utiliser cette découverte fortuite pour proposer une intervention archéologique visant l'enceinte du bourg, même s'il pourrait bien s'agir de vestiges de la palissade. Malgré les dimensions des pieux qui semblent assez imposants, il pourrait également s'agir d'une clôture d'une propriété privée.

La carte de Rinvill et Loiseau illustre quatre portes à cette enceinte (figure 17). Deux de ces portes se trouvent sur le flanc nord de la palissade en bordure de la zone H6 et deux autres dans la portion sud de l'enceinte, à la limite extérieure de la zone H5. Pour les portes illustrées dans la portion sud, l'une se trouve à l'extrémité ouest de ce flanc sud, entre le domaine seigneurial (non indiqué sur cette carte) et l'« emplacement de monsieur Niverville ». L'autre est représentée à l'extrémité sud de son flanc est et s'aligne sur ce qui pourrait être la clôture d'un chemin orienté est-ouest. S'agirait-il de ce qui deviendra le prolongement vers l'est de la rue Saint-René (Pierre-Boucher) tel que représenté sur la carte de 1810-1811 (figure 15) ?

Les deux autres portes illustrées sur la carte de 1730, celles se trouvant sur le flanc nord de l'enceinte, semblent se trouver à la limite sud du quadrilatère comprenant l'arrière-fief Lapérière (zone H8). On l'a vu toutefois précédemment, l'état actuel des connaissances tendrait plutôt à démontrer que la limite nord de l'enceinte et donc des portes dont il est ici question, se trouverait un peu plus au sud, dans les arrières-cours des terrains au sud de la rue De La Perrière. Pour la porte nord-ouest, un chemin bifurquant vers l'ouest à partir du « chemin Du Roy » aurait servi pour y accéder. Des traces d'une ancienne surface de circulation ou d'ouvrages reliés à une telle porte seraient-elles encore enfouies sur ces terrains? Quant à la porte nord-est, bien qu'elle ne soit pas identifiée sur le plan de 1730 en tant que tel, il semblerait que ce soit le tracé primitif de la rue Saint-Louis qui servait à y accéder.

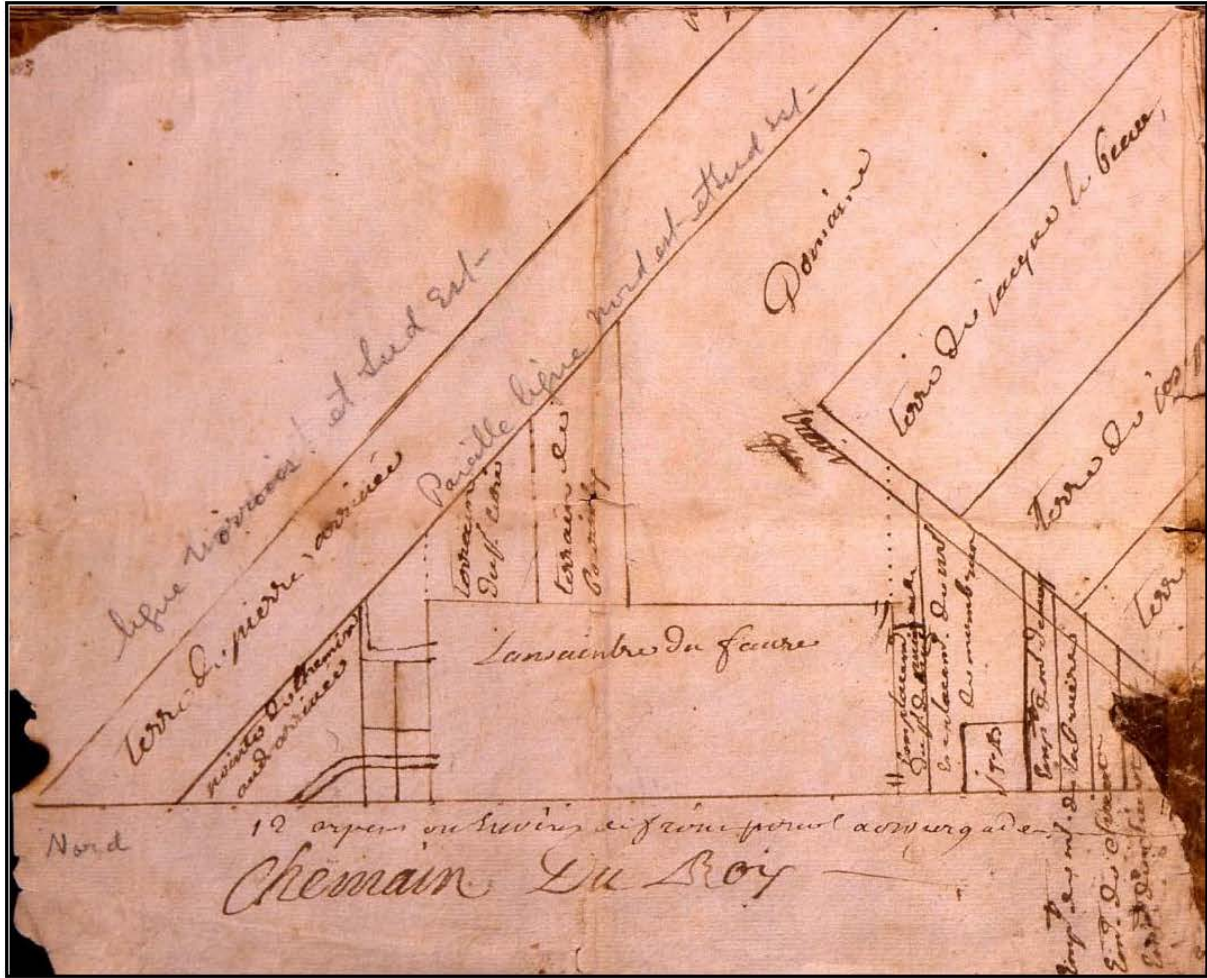


Figure 17: Extrait du *Plant véritable et conforme suivant les Ensien titres et bornes* [des terres et Emplacem^t concédé par feu Ms. Boucher en mil six cent soixante et treize], Charles Rinville, procureur fiscal et Antoine Loiseau, notaire et greffier de la juridiction seigneuriale de Boucherville, n.d. [~1730-1760] (Archives du séminaire de Trois-Rivières, Collection Montarville Boucher de la Bruère, 0032-GF-001)

Selon les récentes recherches de Gilles Véronneau, une autre porte aurait permis d'accéder à l'intérieur de l'enceinte. Celle-ci, qu'il nomme la « grande porte du bourg » se serait trouvée sur le flanc ouest de la palissade, dans le prolongement de la rue Louis-H. La Fontaine.

À la lumière de ces informations, plusieurs espaces peuvent être ciblés afin de mettre au jour des témoignages de l'ancienne palissade de bois qui entourait Boucherville au début de son histoire. Si l'on ajoute à cela, les portes de l'enceinte et les chemins y menant, ces espaces se trouvent dans les limites de quatre zones à potentiel archéologique historique : les zones H5, H6 H8 et H10. Étant donné la thématique spécifique de l'enceinte, des propositions d'intervention archéologique seront présentées dès maintenant et ce, même si dans certains cas, elles concernent également d'autres cibles ou thématiques.

Interventions archéologiques proposées

Les interventions proposées touchant la thématique de l'enceinte fortifiée du bourg initial seront présentées en suivant la séquence des zones à potentiel dans lesquelles elles se trouvent (plan 10). Ainsi, pour la partie sud de l'enceinte qui se trouve dans la zone H5, la tranchée exploratoire proposée au coin sud-ouest de cette zone pourrait permettre de mettre au jour, des témoignages en lien avec la palissade, sa porte sud-ouest et le chemin illustré à cet endroit sur le plan de 1730. Concernant ce plan et les portes qui y sont représentées, il est important de mentionner qu'il s'agit de localisations très approximatives. Malgré cette imprécision, la mise au jour d'une ou plusieurs de ces portes permettrait très certainement de documenter les modes de construction utilisés fournissant ainsi des éléments comparatifs par rapport à d'autres enceintes de bois documentées ailleurs, entre autres à Montréal ou à La Prairie.

Une deuxième tranchée exploratoire proposée dans la zone H5, un peu plus à l'est, vise à localiser le flanc sud de cette palissade, en bordure nord de la rue Pierre-Boucher. Quant à la porte sud-est, l'espace disponible à son emplacement présumé est très restreint, étant en bordure sud de la rue Saint-Charles directement au nord de la rue Pierre-Boucher. Une tranchée exploratoire manuelle de petite envergure pourrait néanmoins sonder cet espace.

Pour ce qui est des espaces de la zone à potentiel archéologique H6 où des vestiges de la palissade pourraient être mis au jour, mentionnons l'inventaire archéologique proposé aux abords du centre Mgr-Poissant. Il s'agit de sondages manuels qui

seront détaillés plus loin mais qui pourraient fort bien permettre de documenter autant la palissade, sa porte nord-ouest que le chemin qui s’y rendait. Quant à la porte nord-est, un inventaire archéologique sous la forme d’un sondage exploratoire est recommandé bien que les aménagements se trouvant sur les propriétés privées de ce secteur font en sorte qu’une telle approche peut s’avérer complexe.

Pour ce qui est de la zone à potentiel archéologique H8 qui correspond à l’arrière-fief Lapérière, elle était traversée au XVIII^e siècle et au début du siècle suivant par le chemin menant à la porte nord-ouest qui est représenté sur la carte de 1730. L’inventaire archéologique proposé dans la section traitant spécifiquement de cette zone à potentiel H8 pourrait fort bien en faire ressortir l’emplacement et le tracé.

En ce qui concerne la zone à potentiel H10 se trouvant à l’ouest du boulevard Marie-Victorin, elle correspond également à un endroit susceptible de recéler des vestiges de la palissade. Une discussion détaillée sur le tracé que devait suivre la palissade sur son flanc ouest, dans le secteur de la zone H10, est présentée dans la section 5.4.1. Mentionnons simplement ici que l’inventaire archéologique proposé dans cette zone à potentiel, devrait très certainement permettre de mieux comprendre cette portion de l’enceinte qui demeure encore plus énigmatique qu’ailleurs. Ce qui est appelé la grande porte du bourg devrait possiblement aussi être étayée par ces travaux.

5.3.2 La partie sud du bourg initial et le secteur des manoirs seigneuriaux (zone H5)

La partie sud du périmètre de l’ancienne palissade du bourg initial a été définie comme correspondant au secteur des manoirs seigneuriaux et à la zone à potentiel archéologique historique H5 (plan 10). Cette zone suit les limites du quadrilatère formé par les rues Saint-Charles, Louis-H.-La Fontaine, Pierre-Boucher et le boulevard Marie-Victorin. Ce périmètre déborde toutefois de l’espace occupé par les anciens manoirs qui eux, se trouvait en bordure nord de l’actuelle rue Pierre-Boucher.

Données historiques

Plusieurs éléments contribuent à faire de ce secteur un espace d’intérêt pour la recherche archéologique. Les études consultées sur Boucherville (Bureau *et al.*, Roy 1980, SHIP s.d.) s’accordent pour dire que le terrain situé du côté nord de la rue Pierre-Boucher, à l’angle du boulevard Marie-Victorin était l’endroit où le premier

manoir de Pierre Boucher était situé. Le premier indice à cet effet est une carte non datée mais probablement réalisée au XVIII^e siècle, sur laquelle on trouve l'indication « château seigneurial » (figure 18). Ce même terrain est ensuite identifié aux « de Boucherville » sur la carte de 1811 (figure 19) et, c'est effectivement le cinquième seigneur Pierre-Amable Boucher de Boucherville qui vend le terrain et la maison en 1815 à Augustin Weillbrenner, qui passeront ensuite à la famille Lacoste en 1824. La maison de pierres qui s'y trouve, la maison dite Lacoste, dont il existe une photographie avant sa destruction par un incendie à la fin du XIX^e siècle (figure 20), pourrait donc avoir servi de manoir seigneurial.

Peut-on penser que cette Maison Lacoste fût celle qui remplaça la maison seigneuriale de pièce sur pièce de 42 pieds de longueur sur 22 pieds de largeur décrite dans l'Aveu et dénombrement de 1724 ? Ce document ne situe pas les maisons et autres bâtiments qu'il décrit. On parle également dans cette description de plusieurs dépendances et d'un jardin et bassecour contenant un arpent en superficie (Ducharme et Véronneau 1991 : 10). Les travaux actuels de la SHIP, qui concernent l'ensemble de ce secteur, viendront sans doute apporter des arguments supplémentaires. En attendant, d'autres indices viennent pointer dans cette direction.

En 1717, le second seigneur, Pierre Boucher de Boucherville, procède à un échange avec Joseph Huet dit Dulude. Ce dernier lui remet deux arpents de terre de sa concession où est bâti le moulin et en échange, Huet reçoit un emplacement situé dans le bourg « qui est le jardin dud sieur de Boucherville, où il y a pommiers, pruniers et gadeliers ». Cet emplacement était borné d'un côté par celui de Huet, au nord-ouest par une petite rue qui se trouve en dedans de la palissade du bourg et au sud-est par le jardin du seigneur (Côté 1975 : 20). Or, l'exercice auquel s'est livré Gilles Véronneau pour cartographier les emplacements du bourg selon l'Aveu et dénombrement de 1724, place justement Pierre Huet et Joseph Huet dans la partie sud du bourg à côté de l'emplacement des seigneurs (Véronneau 2013).



Figure 20 : Maison Lacoste (SHIP, Collection Juge Marc Lacoste)

En 1740, François-Pierre Boucher de Boucherville devient le troisième seigneur. En 1741, le partage des biens de son père lui octroi « ... le manoir et hotel scitués en led. lieu de Boucherville et ou les dits defunts sr et Dame de Boucherville faisaient leur residence avec la cour enclos bâtimens qui se trouvent sur iceluy jardin et tout ce qui depend dud. manoir en l'état qu'il se trouve actuellement » (cité⁷ dans Roy 1980 : 27). Puis il passe un « Marché pour une bâtisse en pierres pour la maison seigneuriale faite par Michel Dulude, entrepreneur, au profit de M. de Boucherville » (Loiseau 1741, cité dans Roy 1980 : 28).

Ce contrat a d'abord été associé à la maison sise au 470, boulevard Marie-Victorin, classée en 1974 (Manoir François-Pierre-Boucher), mais déjà en 1979 et 1980, Bureau *et al.* et Roy émettaient des doutes sur l'association entre ce marché de construction et cette maison. En postulant que le domaine dans le bourg demeure au même emplacement, une hypothèse est formulée à l'effet que ce contrat concerne ce qui deviendra la Maison Lacoste. Le premier manoir en bois (1668-1741) et cette maison construite en 1741 seraient donc les deux premiers manoirs de la seigneurie de Boucherville.

⁷ Document déposé quand Pierre-Amable Boucher de Boucherville lorsqu'il prête foi et hommage en 1829 (BAnQ, Fois et hommages, Régime anglais, boîte XVIII, Fief et seigneurie de Boucherville, 28 mai 1829)

Comme on l'a vu plus haut, le cinquième seigneur Pierre-Amable s'en départit aux mains d'Augustin Weilbrenner. Pierre-Amable avait reçu cette maison en héritage de son père, mais sa mère, Madame de Saint-Blain, en possédait l'usufruit. Elle y renonce pour permettre la vente et résidera plutôt dans la Maison Malhiot jusqu'à sa mort en 1825 (SHIP, s.d. : 2). Il en sera question un peu plus loin.

Potentiel archéologique

Le premier manoir seigneurial, se trouvait donc à l'intérieur du bourg fortifié, très probablement sur le terrain se trouvant aujourd'hui au coin nord-est de l'intersection de la rue Pierre-Boucher et du boulevard Marie-Victorin.

Alors que la figure 18 localise précisément l'emplacement du « château seigneurial », on ne peut s'y fier complètement, puisque cette carte n'est pas datée et qu'elle comporte quelques anachronismes. Les probabilités qu'il s'agisse de cet emplacement sont toutefois assez grandes, d'autant que sur le plan de Viger de 1811, c'est encore la famille Boucher de Boucherville qui occupe les lieux. C'est également la conclusion de Véronneau dans sa récente publication (Véronneau 2013), dans laquelle il propose une cartographie des emplacements tel qu'énumérés dans l'Aveu et dénombrement de 1724. Dans cette reconstitution cartographique, les seigneurs sont bel et bien localisés dans la moitié sud du quadrilatère formée par les rues actuelles De Grandpré, Notre-Dame, Pierre Boucher et le boulevard Marie-Victorin.

La carte de 1811 (figure 19) localise plusieurs autres bâtiments à l'intérieur des limites de la propriété. Certaines de ces constructions pourraient dater de l'époque du premier manoir seigneurial. Son emplacement présumé a longtemps été occupé par la Maison Lacoste, incendiée à la fin du XIX^e siècle. Cette famille acquit la propriété avec maison en 1824 et il est clair que la maison principale a déjà appartenu à la famille Boucher (Roy 1980 : 24-25). Tel qu'exposé plus haut, des contrats de 1741 faits par Pierre Boucher de Boucherville avec Michel Huet pourraient être associés à la maison Lacoste. Des découvertes archéologiques et la consultation des deux marchés de construction de 1741 en conjonction avec la photographie ancienne (figure 20) pourraient confirmer cette hypothèse.

Cette carte montre aussi que le bâtiment principal se trouve en front de propriété mais en retrait par rapport au front de rue et à l'alignement des bâtiments s'y trouvant, au nord de son emplacement. Les bâtiments qui prennent place sur ce terrain après l'incendie de la maison Lacoste à la fin du XIX^e sont aussi en retrait comme si l'emplacement de la maison incendiée avait été conservé lors de la

construction du bâti actuel. Au début du siècle suivant, la rue Sainte-Famille (Marie-Victorin) présente un tracé quelque peu redressé (carte de 1909 – plan 6) mais pas encore tout à fait comme lors du réaligement des années 1940 (plan 7).

L'espace en façade de l'actuelle maison sise au 514, boulevard Marie-Victorin ainsi que son arrière-cour recèlent très certainement des témoignages des activités en lien avec la Maison Lacoste et en lien avec l'époque de la famille Boucher. Des vestiges de ces deux époques s'y trouvent probablement encore enfouis, faisant de cette propriété, un endroit de premier ordre pour une intervention archéologique.

Interventions archéologiques proposées

Un inventaire archéologique sous la forme d'une tranchée exploratoire orientée est-ouest d'au moins deux mètres de largeur sur une douzaine de mètres de longueur est donc proposé en front du boulevard Marie-Victorin. En arrière-cour toutefois, la présence d'une piscine creusée enlève pratiquement tout le potentiel archéologique de cet espace. De plus, dans cet espace correspondant au coin sud-ouest de l'enceinte, se trouvait probablement l'une des portes de la palissade. Puisque les premières constructions comprenaient possiblement des flancs extérieurs intégrés à la structure même de l'enceinte, il serait possible, par cet inventaire, de documenter autant les deux premiers manoirs, que la palissade de l'époque ainsi que l'une de ses portes. Ce sont là d'importants éléments de l'histoire de Boucherville et de son bourg initial.

5.3.3 La partie nord du bourg initial et le secteur de l'église (**zone H6**)

Le secteur de l'église correspond à la partie nord du bourg initial et à la zone à potentiel archéologique historique H6 (plan 10). Cette zone suit les limites du quadrilatère formé par les rues Saint-Charles, Louis-H.-La Fontaine, De La Perrière et le boulevard Marie-Victorin. Ce secteur est au cœur de l'histoire de Boucherville et il se veut une part importante de la présente étude et de l'intérêt archéologique du Vieux Boucherville dans son ensemble.

Données historiques

Le fondateur de Boucherville, le premier seigneur Pierre Boucher, n'a pas tardé à mettre en place les différents éléments de base pour s'assurer que ses censitaires allaient pouvoir bénéficier de services religieux. La présence du noyau paroissial fait de cet endroit, un lieu public et de rencontre.

Si la donation du terrain pour l'église date de 1685, il est certain qu'une église, ou chapelle, avait auparavant été construite sur le site. L'acte de donation stipule en effet que le terrain donné est celui où est présentement bâtie l'église. Le bâtiment est aussi mentionné en 1678, lors de la fondation de la paroisse. Selon le registre, le premier acte à mentionner une église (l'acte utilise le mot chapelle) est du 15 février 1671 alors que les actes précédents (février, mai et juillet 1670) ne disent rien sur la présence d'un bâtiment (Comité 2002 : 18-19). Quelques textes sur l'histoire de l'église de Boucherville citent Huget-Latour pour mentionner que cette première église, en bois, mesurait 50 pieds de long sur 35 de large (Aubin-Tellier 1975 : 22 ; Chagnon *et al.* 1977 : 5), mais on ignore quelle est la source de cette affirmation. On sait par ailleurs, par un acte passé en 1683 « au presbytère », qu'un tel édifice existait à cette date. Toutefois, ce dernier n'est pas mentionné dans l'acte de donation de 1685. En 1686, un marché est conclu avec le charpentier Gilles Dufaux pour la construction d'un presbytère de 30 pieds de long sur 30 de large (Chagnon *et al.* 1977 : 6).

Le terrain appartenant à la fabrique est de 7 ou 8 arpents en superficie, ayant un arpent et demi de front, soit 270 pieds français (87,7 m). Il se rendait jusqu'à la ligne de la terre de Pierre Arrivé, le concessionnaire de la première terre au nord du bourg et du domaine seigneurial (Ducharme et Véronneau 1991 : 12). La fabrique de la paroisse contribuera aussi au lotissement du bourg. L'Aveu et dénombrement de 1724 mentionne que plusieurs lots ont été donnés par le curé à des particuliers (Ducharme et Véronneau 1991).

La première église en pierre a été bâtie en 1712, comme en fait foi le contrat du 19 janvier 1712 entre les marguilliers et Pierre Couturier, maître maçon, architecte et entrepreneur. L'intendant Bégon dut cependant émettre une ordonnance en 1713 pour obliger les habitants à fournir matériaux, argent et journées de corvée. Un nouveau presbytère en pierre est également construit à compter de 1718 et le curé Simon Saladin en prend possession le 23 juillet 1720 (Chagnon *et al.* 1977 : 6).

L'aveu et dénombrement de 1724 fournit quelques détails sur le terrain de l'église. « Tenant sur le devant a la rue st. Pierre et sur la profondeur a la ligne et terre de Pierre arrivé, du costé du Nord'est au chemin qui va au second Rang du costé du sud'ouest a l'emplacement des Sœurs de la Congregation, sur lequel terrain est l'Eglise parroissiale, presbitaire et Cimetière et plusieurs emplacement donnés aux habitans dud. bourg » (Ducharme et Véronneau 1991 : 12).

Ces deux bâtiments seront remplacés en 1801 pour l'église (église actuelle) et en 1832 pour le presbytère. On peut visualiser la position de l'église de 1801 et du presbytère de 1720 sur la carte de 1811 (figure 21). Une carte de 1850 montre la position relative de l'église de 1801 et du presbytère de 1832 (figure 23).

Comme représentant de l'évêque, le curé de Varennes a « fixé pour place du presbytère à bâtir le terrain de la fabrique où « se trouve l'ancien presbytère qui sera démoli et nous avons donné pour dimensions 48 pieds de longueur de dehors en dehors et 36 pieds de largeur aussi de dehors en dehors et la maçonnerie aura une hauteur de 20 pieds ». Toutefois le devis annexé au contrat avec l'entrepreneur Augustin Périn est souvent inintelligible. On comprend cependant que la maison d'Antoine Tabeau ou celle de Monsieur de Labroquerie sont souvent prises pour modèle (Bachand 2007 : 17-18). Il existe une photographie du presbytère de 1832 (figure 22). Elle montre le presbytère après d'importantes rénovations faite en 1881, dont l'ajout de chambres au deuxième étage et de lieux d'aisances. Le presbytère de 1832 sera remplacé en 1896 par le bâtiment actuel situé sur la place de l'église, soit l'actuel Centre Monseigneur Poissant (*ibid.*).

Face au presbytère est l'emplacement donné aux Sœurs de la Congrégation de Notre-Dame par Pierre Boucher en 1699 (ratifié en 1705). Il s'agit d'un terrain de 80 pieds sur 178, au bourg de Boucherville, encadré par le terrain de l'église, la rue Notre-Dame et des emplacements de particuliers (Gingras 1978 : 22). On y trouve en 1724 une « grande maison et une étable le surplus en Cour et Jardin clos de pieux » (Ducharme et Véronneau 1991 : 13). Il s'agit probablement de cette maison marquée d'un « x » et située en face du presbytère sur la carte de 1811 (figure 21).

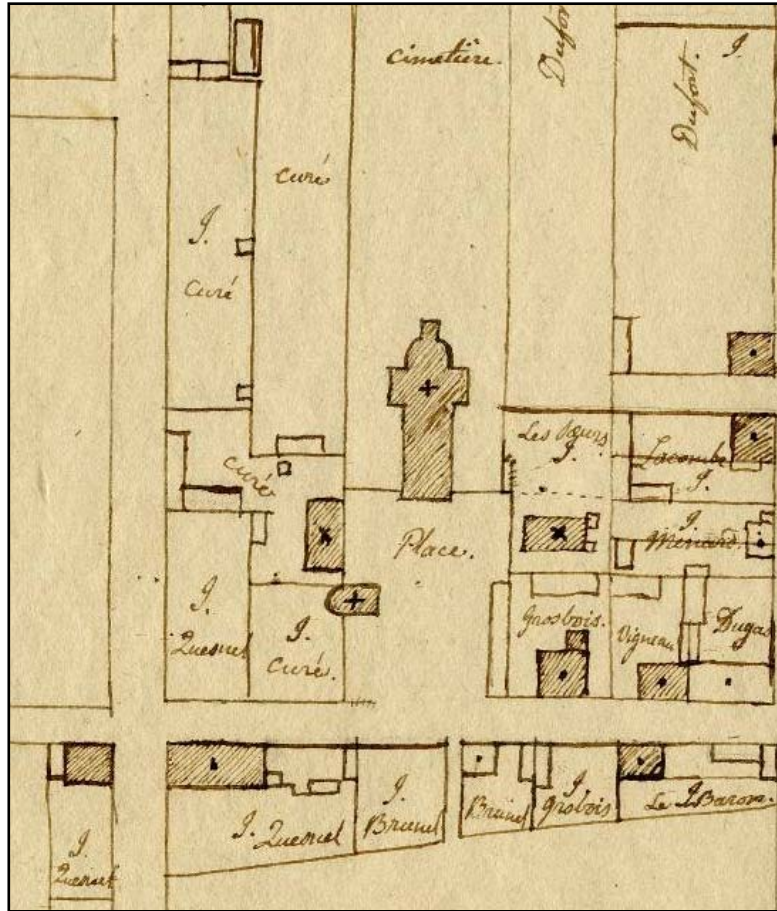


Figure 21 : Extrait du *Plan du village de Boucherville 1810-1811* représentant le secteur de l'église (Archives du séminaire de Québec, Fonds Verreault, P32/46/6 [V-26])



Figure 22 : L'ancien presbytère vers 1882 (Collection Chrétien Zaugg, SHIP)

Cette maison qui servira de couvent, sera incendiée en 1843. De 1844 à 1859, le couvent fut relocalisé sur un terrain situé du côté ouest de la rue Sainte-Famille (boulevard Marie-Victorin), en ligne avec le presbytère. Ce couvent temporaire est localisé sur la carte de la place de l'église de 1850 (figure 23). Entretemps, la fabrique avait fait bâtir une école pour garçons sur la rue Notre-Dame et cette construction fut remise aux sœurs en 1859 pour devenir le couvent. Puis on construit en 1890, l'immeuble actuel qui est situé à l'angle sud-ouest de la place de l'église et du boulevard Marie-Victorin et qui fait face au centre Monseigneur Poissant (figure 24). Le couvent devient une école secondaire au début des années 1960, puis est transformé en résidence pour personnes âgées (Gingras 1978 : 22-26).

À partir des débuts de Boucherville jusqu'en 1875, le cimetière est situé autour de l'église. En outre, plus de 300 inhumations ont été faites à l'intérieur même des différentes églises de 1670 à 1957. En 1875, la paroisse acquiert un terrain pour un nouveau cimetière situé au sud de la rue De Montbrun, entre le boulevard du Fort-Saint-Louis et la rue De la Blanche Herbe. En 1899, une requête est déposée à la Cour Supérieure du Québec pour effectuer la translation des corps de l'ancien au nouveau cimetière. La requête était en partie motivée par l'intention d'agrandir la sacristie.

Selon une information transmise par madame Carignan de la SHIP, vers 1830, on aurait fait rehausser le terrain autour de l'église, chaque paroissien étant requis de fournir 15 voyages de terre. À partir d'une estimation théorique du volume, il a été proposé que ce rehaussement puisse avoir été de 50 à 75 cm. Il s'agit évidemment d'un calcul fortement hypothétique (Suzanne Carignan, communication personnelle 2013), mais un tel rehaussement pourrait paraître dans la trame archéologique et avoir des conséquences sur la présence ou non de sépultures.

Enfin, différentes petites chapelles ont existé sur la place de l'église. La première, une chapelle construite par Pierre Boucher pour une congrégation d'hommes dévoués à la Sainte Vierge, était située du côté sud de l'église, sur le terrain qu'ont reçu les Sœurs de la Congrégation Notre-Dame pour le premier couvent. Elle s'écroule en 1740 et le curé Étienne Marchand en fait construire une autre sur la place de l'église du côté ouest du presbytère actuel. En 1819, les marguilliers prennent la résolution « de bâtir le printemps prochain une chapelle de pierre en ligne avec le presbytère, afin de rendre la place publique plus régulière et plus commode, vu que l'ancienne chapelle s'en va en ruines ». La chapelle fut donc reconstruite du côté est du presbytère, près du cimetière et alignée avec le presbytère, lorsque celui-ci fut reconstruit en 1832. Elle fut endommagée durant

l'incendie de 1843, mais il n'est pas clair si elle fut reconstruite (Côté 1977 : 12). Un petit bâtiment de pierre présent sur la carte de Goad de 1909 situé approximativement au même emplacement pourrait être cette chapelle (plan 5).

La figure 25 regroupe des photographies anciennes de différentes époques montrant l'église Sainte-Famille. On peut voir sur certaines, les aménagements faits sur la place. L'église Sainte-Famille a été classée immeuble patrimonial en 1964.

Potentiel archéologique

À la lumière des données historiques qui viennent d'être présentées, plusieurs types de construction et de contexte du secteur de l'église pourraient faire l'objet d'interventions archéologiques qui permettraient de mettre en relief l'évolution de l'occupation des lieux. En effet, plusieurs églises et autres bâtiments à vocation religieuse se sont succédé sur le terrain ou en bordure de la place de l'église. Pour illustrer le tout, un plan polyphasé (plan 13) a été réalisé à partir des cartes de 1811 (figure 21) et 1850 (figure 23) malgré leur évidente imprécision.

En ce qui concerne les églises, après la première église-chapelle de bois érigée en 1670, dont l'emplacement précis demeure inconnu, une première église de pierres est construite en 1712 à l'emplacement de l'actuelle église qui elle est érigée en 1801 (plan 13, bâtiment A). À l'incendie de 1843, cette église est lourdement endommagée mais ses maçonneries ont subsisté et elles seront réutilisées lors de la reconstruction qui suivra.

Quatre presbytères ont également été successivement en fonction à Boucherville. Le premier, érigé vers 1683-1686 et utilisé jusque vers 1718 demeure impossible à situer faute d'information. Le deuxième presbytère, en fonction de 1718 à 1832 (bâtiment B), est illustré sur la carte de 1811 et même si sa localisation y est très imprécise, on peut percevoir que sa limite est se trouve très près de l'extrémité ouest de l'église et que sa façade se trouve dans l'alignement de celle du centre Mgr-Poissant. Le troisième presbytère (bâtiment C), occupé de 1832 à 1896, se trouverait quant à lui, selon le plan de 1850 (figure 23), plus à l'ouest que le précédent mais un peu plus au sud que le centre Mgr-Poissant, suggérant qu'une partie de sa façade sud pourrait ne pas avoir été oblitérée lors de la construction de 1896.



Boulevard Marie-Victorin, Vue vers le nord avec le couvent (Collection Lussier, SHIP)




Le fleuve devant le couvent (Collection Racicot-Beaugard, SHIP)



Couvent de Boucherville, [1920] (BAnQ, Collection Félix Barrière, P748,S1,P2268)


Figure 24 : Le couvent de Boucherville



Boucherville : cocher et calèche à deux chevaux attendant en face de l'église de la Sainte-Famille, photographie, Edgar Gariépy, 1924 (Archives de Montréal, Collection Edgar Gariépy, G-2366)



Église Sainte-Famille, (SHIP, Collection Provost-Choquette, Eglise_Ste_Famille)

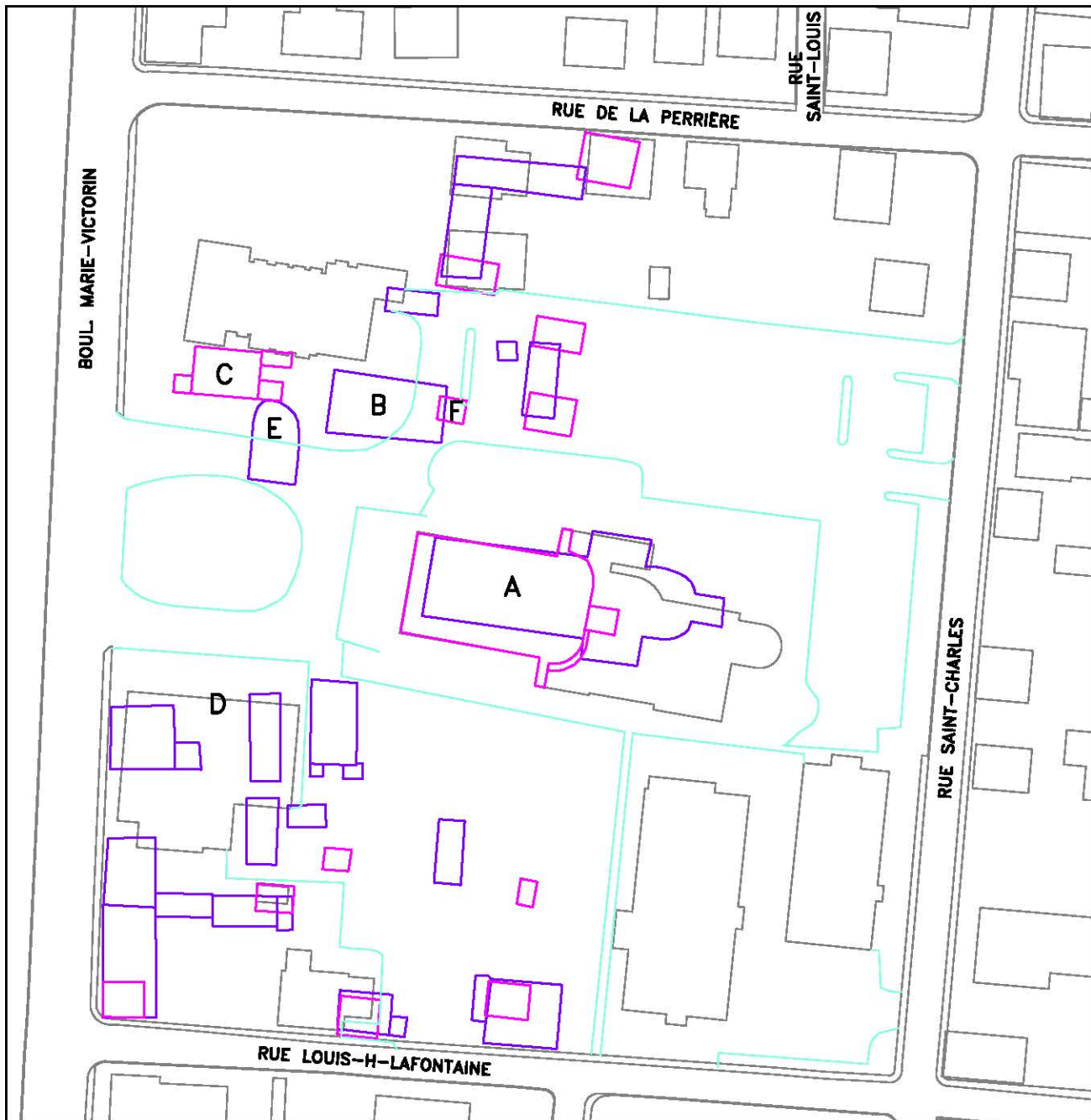


Église Sainte-Famille. Boucherville, photographie de J.A. Dumas, [1900] (Collection Félix Barrière BAnQ, P748, S1, P1180 et P748, S1, P1180)



« Église de la Sainte-Famille.Boucherville », photographie d'Henri Rémillard, 1974) (BAnQ, E6, S7, SS1, D741534 À 741534)

Figure 25 : L'église et place devant l'église



VIEUX-BOUCHERVILLE ET PARC HISTORIQUE LA BROQUERIE
 ÉTUDE DE POTENTIEL ARCHÉOLOGIQUE
 ÉTUDE POLYPHASÉE DE LA PLACE DE L'ÉGLISE SAINTE-FAMILLE
 PLAN 13

ÉTUDE POLYPHASÉE :

- BÂTIMENT DE 1811 (position et dimension approximatives)
- BÂTIMENT DE 1850 (position et dimension approximatives)
- A** NUMÉRO DE BÂTIMENT
- AMÉNAGEMENT ACTUEL

Source : Plan base, ville de Boucherville, fichier
 cadastre_vieux-boucherville.dwg

0 10 20 m
 ÉCHELLE : 1:1 000



VDB1226

ethnoscop

Dès les débuts de l'enclos paroissial, le **cimetière** est situé sur les côtés et à l'arrière de l'église. Il est en fonction jusqu'en 1875 et en 1899, les sépultures de ce cimetière sont exhumées et transportées au nouveau cimetière. Il est très probable que cette exhumation n'ait pas été exhaustive et qu'il reste des sépultures encore à leur emplacement initial. Plus de 300 sépultures ont également été inhumées dans l'église et elles n'ont pour leur part, pas fait l'objet d'une relocalisation.

Plusieurs chapelles de procession ont aussi été érigées à Boucherville à travers le temps, dont plusieurs dans le secteur de la place de l'église. Une première l'aurait été au tout début de l'histoire de Boucherville soit vers **1670** du côté sud de la place de l'église, à l'est de la rue Saint-Famille, à l'emplacement du couvent Notre-Dame situé au 550, boulevard Marie-Victorin construit en 1890 (localisation approximative sur plan 13, bâtiment D). Ensuite, en **1740**, une nouvelle chapelle de procession (bâtiment E) remplace la première et celle-ci sera en place à l'ouest du presbytère de l'époque alors que les deux seront démolis en **1832**. La troisième chapelle (bâtiment F), de petite dimension selon le plan de 1850, est ensuite érigé en 1832 à une soixantaine de pieds directement au nord du parvis de l'église. Une quatrième chapelle beaucoup plus grande sera ensuite érigée près de l'actuelle école Sacré-Cœur située près de la rue Saint-Sacrement (hors plan 13). Cette chapelle est démolie en 1963 lors de travaux d'agrandissement de l'école.

Interventions archéologiques proposées

À partir de l'information historique connue sur l'évolution du cadre bâti de la place de l'église et en utilisant les quelques plans illustrant cet espace, plusieurs endroits intéressants peuvent être ciblés (plans 10 et 13). Aucune information ne semble toutefois disponible quant à la localisation de deux des constructions mentionnées précédemment qui ont été érigées au fil du temps dans le secteur de l'église Sainte-Famille. Il s'agit de la première chapelle-église (1686-1718) ainsi que le premier presbytère (1678-1712). Le plan de localisation des services municipaux d'utilités publiques nous informe d'ailleurs que peu de perturbations ont affecté la trame archéologique ancienne dans le secteur de la place de l'église (plan 12). En fait, autres que les services enfouis dans l'emprise des rues formant le quadrilatère, seul un réseau électrique d'éclairage traverse le stationnement au nord de l'église, plus ou moins au centre de son axe nord-sud, de la rue Saint-Charles jusqu'à la hauteur de la façade de l'église, là où se trouve un lampadaire.

Les constructions pouvant être ciblées avec une précision relativement acceptable étant donné l'information disponible sont donc :

1. Deuxième presbytère (1718-1832) (bâtiment B du plan 13)
2. Troisième presbytère (1832-1896) photo : (bâtiment C)
3. Première chapelle de procession (1688-1740) (emplacement D)
4. Deuxième chapelle (1740-1832) (bâtiment E)
5. Troisième chapelle (1832-1876) (construction F)

Le plan 10 illustre la localisation approximative des espaces qui devraient faire l'objet de sondages manuels afin de mettre au jour des restes enfouis en lien avec ces diverses constructions. Ces sondages manuels pourraient nécessiter une préexcavation mécanique selon les profondeurs observées des sols anciens et des éventuels vestiges. Cette profondeur est difficile à évaluer pour l'instant sans données concrètes à ce sujet même si un exhaussement de quelques pieds aurait pris place vers 1830 dans le secteur du cimetière (Suzanne Carignan, communication personnelle). À certains endroits, l'utilisation d'une mini-excavatrice serait de toute façon nécessaire lorsque la surface est asphaltée. Une attention particulière devrait alors être portée à l'égard de la possible présence de sépultures.

Outre ces divers espaces, le pourtour gazonné du presbytère actuel ainsi que le terre-plein aussi gazonné en face de l'église devrait faire l'objet d'un inventaire archéologique par sondages manuels restreints (0,50 x 0,50 m) suivant un espacement de 5 m. Les sondages proposés sur le terrain situé au nord et à l'ouest de l'actuel bâtiment (Centre Mgr Poissant) viseraient essentiellement à documenter l'ancienne utilisation de l'espace en arrière-cour par les curés, probablement comme jardin. Des analyses polliniques et paléobotaniques réalisées à partir d'échantillons de sols anciens prélevés à la base de la séquence des sols anthropiques permettraient de dépeindre une image probablement assez fiable des cultigènes de l'époque et possiblement aussi, de la végétation environnante. Ces sondages, ainsi que les autres réalisés selon un espacement de 5 m, serviraient également à documenter la présence amérindienne préhistorique, l'espace de la place de l'église se trouvant au cœur de la zone à potentiel archéologique préhistorique P5.

Cet espace situé au coin nord-est de l'intersection De La Perrière et Marie-Victorin renferme possiblement des témoignages de l'ancienne palissade de bois et de sa porte qui se trouvait à cet endroit. Une attention particulière devrait y être portée lors de la réalisation des sondages manuels dans cette portion de la zone H6.

Une dernière tranchée manuelle de 2 m² devrait de plus être réalisée du côté nord-est de l'église afin d'avoir une fenêtre, aussi petite soit-elle, sur l'espace de l'ancien cimetière. L'ampleur d'un probable rehaussement du terrain pourrait alors être établie, et des données sur les modes d'exhumation et d'inhumation pourraient être récoltées. En effet, malgré la translation ayant eu lieu 1899 suite à l'ouverture d'un nouveau cimetière en 1875, des sépultures sont fort probablement restées en place, comme ce fut le cas pour d'autres cimetières anciens.

En dernier lieu, l'espace en sous-sol de l'église devrait faire l'objet d'un nettoyage de surface qui permettrait peut-être de localiser des vestiges des anciennes églises, d'identifier et de délimiter certaines des sépultures se trouvant sous l'église (sans toutefois les fouiller), en plus de peut-être observer des traces de l'incendie de 1843. Tout autre élément jugé significatif pourrait alors également faire l'objet d'un relevé.

5.4 L'expansion du bourg

Entre les concessions initiales de 1673 et l'Aveu et dénombrement (1724), plusieurs concessions se rajoutent dans le bourg, tant par le seigneur que par le curé qui lotit l'emplacement de la Fabrique. On peut compter une soixantaine d'emplacements et arrières-fiefs qui dépendent du bourg en 1724. Gilles Véronneau a procédé à l'exercice de cartographier ceux-ci, ce qui permet de montrer que le lotissement ne dépasse pas encore la rue Saint-Charles à ce moment et que celui-ci est très dense à l'ouest de la place de l'église, alors que deux lignes d'emplacement bordent la rue Sainte-Famille. Il sera discuté plus loin des voies de circulation (rue Sainte-Famille, Chemin du Roy) et du tracé de la palissade dans ce secteur (voir zone H10). Le lotissement se prolonge aussi dans l'axe du boulevard Marie-Victorin au sud de la rue Pierre-Boucher, mais sous la forme d'arrières-fiefs.

En 1735 des terrains sont concédés et les descriptions mentionnent que le terrain cédé est « tenant sur le devant au pieux du fort ou autrement a la rue st Charles » (Loiseau 1735). Les concessions sont donc à l'extérieur de la palissade et représente une première expansion à l'est de la rue Saint-Charles. La carte figurative non datée

du bourg de Boucherville (figure 18) représente une deuxième phase d'expansion alors qu'on y planifie la rue « Sainte-Marguerite nouvelle ».

L'Aveu et dénombrement de 1724 est également intéressant pour recenser le bâti existant à l'époque. Sur la soixantaine d'emplacements énumérés on trouve :

| | | | |
|----|----------------------|---|--------------------|
| 33 | maisons de bois | 7 | granges ou étables |
| 2 | maisons de pierre | 9 | écuries |
| 1 | presbytère en pierre | 5 | boulangeries |
| 1 | église en pierre | 4 | magasins (à grain) |
| | | 1 | boutique de forge |

La carte de 1811 (figure 15), basée sur des données récoltées par son auteur Jacques Viger, est un portrait fiable de ce qu'est le bourg à cette date malgré la déformation de ce plan. Le travail de superposition réalisé, quadrilatère par quadrilatère, permet de situer le bâti du village à cette date (plan 5). La carte du cadastre du village de 1868 montre les nouveaux espaces où le village s'étend, comme au faubourg Sainte-Anne, mais aussi le long de la rue De Montbrun et de la rue Sainte-Famille actuelle, qui suit la rive du fleuve un peu au nord de la place de l'église (figure 14).

Au début du XX^e siècle (figure 26), le secteur sur le boulevard Marie-Victorin vis-à-vis et au sud de la place de l'église constitue le centre des activités (Chicoine 1974 : 23-24). On y trouve le quai principal du village, là où accostait le vapeur *Boucherville*, en activité de 1886 à 1934 et qui joignait Boucherville à Hochelaga (Pépin 1999 : 6-8). C'est la période où, on l'a signalé plus haut, débute l'époque de la villégiature. On y trouve d'ailleurs un hôtel (plan 6), mais aussi un magasin général et une beurrerie qui y fut en activité entre 1898 et 1912 (Chicoine 1979 : 28-29).


Ces différentes phases d'expansion, qui représente chacune une zone à potentiel archéologique historique, seront abordées successivement dans les prochaines pages, en suivant la probable séquence de développement. Il faut néanmoins préciser que ces différentes phases ne sont pas nécessairement exclusives ni restrictives mais elles permettent néanmoins d'offrir une vue d'ensemble de l'histoire de la ville.



Le magasin Lassonde, non daté. Sur le Boulevard Marie-Victorin, au sud du couvent, vue vers le nord (Collection Cartes postales, SHIP)



La rue Notre-Dame à Boucherville (Collection Cartes postales, SHIP)



La rue Saint-Joseph (De La Perrière) à Boucherville, vue vers l'est (Collection Cartes postales, SHIP)



La rue Saint-Charles avec le magasin Racicot (Collection Laurence Robert)



Boucherville : maisons bordant la rue ; trottoirs de bois (Collection Edgar Gariépy, Ville de Montréal, G-2365)

Figure 26 : Photographies du début du XX^e siècle montrant les rues du village

5.4.1 Rive du fleuve face à la place de l'église (zone H10)

Cette zone à potentiel archéologique s'étend à l'ouest du boulevard Marie-Victorin, de la rue De Montbrun au nord, à la rue à la rue De Grandpré au sud avec comme limite ouest, la berge du fleuve. Il s'agit d'une mince bande de terrain d'environ 320 m de longueur sur 30 m de largeur occupé aujourd'hui par un parc.

Données historiques

Les données historiques concernant cet espace sont assez limitées et il demeure possible que la palissade le traversait anciennement puisqu'à cet endroit et sur l'ensemble du flanc ouest du bourg initial, le tracé de l'ancienne enceinte de bois y est encore plus incertain qu'ailleurs. En effet, la limite ouest de la palissade suivait peut-être la berge du fleuve et le chemin du Roy ou rue Saint-Famille passait possiblement par l'intérieur de l'enceinte. La figure 17 semble toutefois représenter une autre configuration avec le chemin du roy à l'extérieur du bourg fortifié. Il demeure également possible qu'en bordure de l'enceinte, le chemin du roy et la rue Sainte-Famille suivaient chacun un tracé distinct, l'un à l'intérieur de l'enceinte et l'autre à l'extérieur. Une telle situation est envisageable, entre autres en raison du fait que, toujours sur le plan de la figure 17, un chemin d'axe nord-sud pouvait fort bien relier les deux portes ouest de l'enceinte. C'est d'ailleurs également la conclusion de Gilles Véronneau (2013).

Ces différentes possibilités sont particulièrement significatives. Si l'actuel parc situé en face de l'église, en bordure ouest du boulevard Marie-Victorin se trouvait initialement à l'extérieur de l'enceinte, on peut croire que des résidences et/ou des commerces y auraient été érigés surtout après le démantèlement de l'enceinte. Au contraire, si cet espace se trouvait à l'origine à l'intérieur de l'enceinte du bourg, des bâtiments y auraient assurément pris place dès le XVII^e siècle. Pour l'instant, la première hypothèse semble plus plausible.

Chose certaine comme on l'a vu plus haut, on trouve en 1724 des emplacements et du bâti de part et d'autre de la rue Sainte-Famille et le plan de 1811 témoigne qu'au début du XIX^e siècle, l'espace à l'ouest de la rue Sainte-Famille, vis-à-vis la place de l'église, est aussi densément occupé que les espaces à l'est de la rue Sainte-Famille. Dans son étude de 1980, Monique Roy (Roy, 1980 :31) analyse les grandes lignes de l'occupation des lots 59, 60, 61, 62, 70, 71 du plan de 1868 (figure 14). Une mention en 1769 d'un quai à construire sur un terrain situé près de la rue Saint-Pierre (Louis-H.-La Fontaine) du côté du fleuve est fort intéressante quant à l'existence de quais au XVIII^e siècle. On y trouve « une maison de pierre & des vieux batiment, clotures & de la pierre pour faire un quez » (Racicot 1769). Cet emplacement correspond à celui des quais illustrés au XIX^e siècle.

Cependant, sur le plan de 1811, quelques bâtiments sont illustrés plus au sud sur la bande riveraine, soit les lots 108 et 109 ce qui incite à inclure leur emplacement dans la zone à potentiel historique H10. Plus au sud, entre les rues Saint-Louis (De Grosbois) et Saint-Jean (De Grandpré), aucun bâtiment n'est présent sur le plan de Viger de 1811 à l'emplacement du lot 110 du plan de 1868 (figures 14 et 15), mais une clôture semble délimiter la bordure ouest de la rue Sainte-Famille. Il pourrait alors s'agir du tracé de l'ancienne palissade ce qui confère donc aussi à cette extrémité sud de la zone H10, un intérêt archéologique certain.

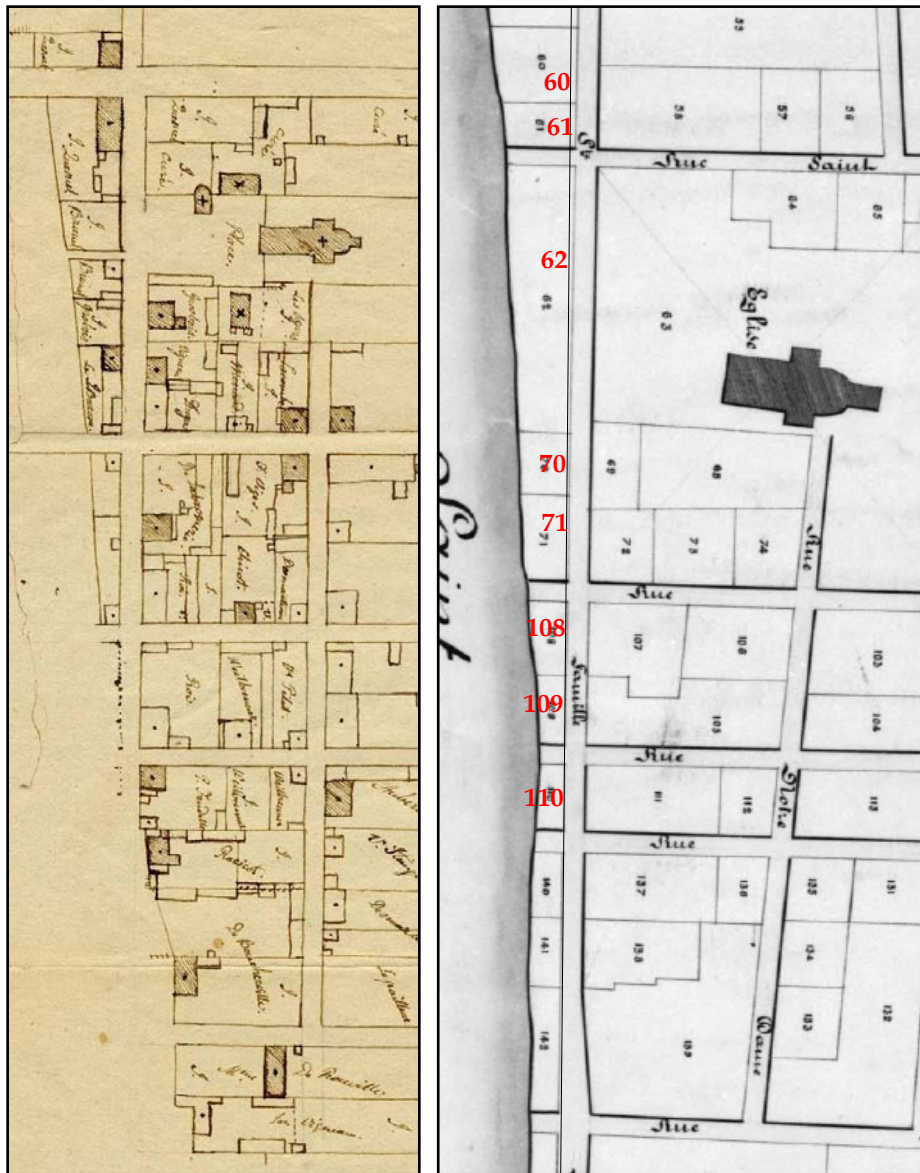


Figure 27 : La partie ouest de Boucherville en 1811 et 1868 (Archives du séminaire de Québec, Fonds Verreault, P32/46/6[V-26] pour la figure de gauche et BAC H1/340/Boucherville/1868 pour la figure de droite)

Vers le nord, le bâti est assez dense sur le plan de 1811 mais l'incendie de 1843 affecte aussi ce secteur du bourg. Selon le plan de la figure 13, le lot 62 n'est cependant pas incendié mais après cette date, on ne retrouve plus aucun bâtiment à l'ouest de la rue Sainte-Famille, vis-à-vis l'église et plus au sud. Toutefois, vis-à-vis le presbytère, dans la partie nord du lot 62, à l'emplacement de l'ancien magasin général de J. Quesnel, une maison de pierres à deux étages, une remise et un hangar de bois ont été construits après l'incendie. Il s'agit d'ailleurs de la maison qui aurait été utilisée pour accueillir pendant quelque temps, le couvent des Sœurs de la Congrégation Notre-Dame. Plus au nord et jusqu'à l'extrémité de la zone H10, selon les recherches de Monique Roy (Roy 1980 : 32) les lots 59 et 60 sont occupés en 1865 par le magasin et la maison de A. Lacaille. Le lot 61, en 1868 est quant à lui la propriété du curé Thomas Pépin et on y retrouve un hangar en pierre. Ces divers bâtiments disparaissent ensuite, possiblement lors de l'élargissement du boulevard Marie-Victorin vers le fleuve. Aujourd'hui, au sud de la rue De La Perrière actuelle, aucun bâtiment ne se trouve à l'ouest de ce boulevard.

Potentiel archéologique

Le potentiel archéologique de la zone H10 se rapporte à un bâti et des occupations anciennes parmi lesquelles on trouve des personnages importants de Boucherville, comme les sieurs de Montbrun et de Niverville. Toute cette zone est occupée assez densément à l'Aveu et dénombrement de 1724 et sur la carte de 1811, ceci jusqu'à l'incendie de 1843. Après celui-ci, plusieurs emplacements resteront vides de bâti. Les perturbations sur la trame archéologique ancienne qu'aurait occasionnées une nouvelle phase de construction après cet incendie, sont donc inexistantes. La zone recèle également le potentiel d'y retrouver des traces de la palissade et peut-être des portes dans celle-ci. On y retrouve par ailleurs un quai dès le dernier quart du XVIII^e siècle.

Le potentiel archéologique de cette zone est d'autant plus intéressant que sa vocation actuelle facilite grandement la réalisation d'interventions archéologiques de quelque nature que ce soit. De plus, cette zone historique coïncide avec l'extrémité ouest de la zone à potentiel préhistorique P5. Toute intervention qui y serait réalisée permettrait donc de documenter ces deux périodes d'occupation.

Interventions archéologiques proposées

La zone H10 est donc un espace tout désigné pour y effectuer un inventaire archéologique qui permettrait, avec des chaînes de titres pour certains espaces ciblés de la zone, de documenter un secteur encore très mal défini du vieux bourg de Boucherville. À ce titre, les récents travaux de Véronneau seront très utiles. Ce dernier souligne en effet qu'il existe de nombreuses mentions de la palissade pour ce secteur (Véronneau 2013 : note 14). Ces deux types de recherche (historique et archéologique) permettraient d'ailleurs d'apporter des témoignages susceptibles de suggérer avec plus de précision, un tracé pour la palissade, d'un côté ou l'autre du boulevard Marie-Victorin. L'état actuel de la berge et du parc laisse cependant supposer l'apport de remblais peut-être important.

L'inventaire archéologique proposé, qui consiste en des sondages manuels, devra ainsi possiblement être assisté d'une excavatrice advenant la présence d'un tel apport de remblais récents. Ces sondages, alignés dans l'axe du parc, devraient cibler dans l'ensemble, les bâtiments principaux présents sur le plan de 1811. Une partie des vestiges a probablement été affectée par l'élargissement du boulevard et également par l'implantation d'un réseau électrique d'éclairage (plan 12) mais il est pratiquement certain que des restes de plusieurs bâtiments, possiblement de plus d'une génération, sont toujours enfouis dans les limites de la zone H10 ainsi que les sols associés à leur occupation. Cette zone est ainsi l'une des plus prometteuses du Vieux-Boucherville.

5.4.2 Arrière-fief Niverville (**zone H4**)

La zone historique H4 se trouve en bordure sud du périmètre du bourg initial (plan 10). Elle s'étend du sud au nord entre le 486, boulevard Marie-Victorine et la rue Pierre-Boucher. Elle comprend l'emprise du boulevard et l'ensemble des terrains ayant front à l'est de ce dernier.

Données historiques et potentiel archéologique

On retrouve dans cette zone la Maison Thomas-René Boucher de Boucherville (500, boulevard Marie-Victorin) construite en 1836 ainsi que la Maison Malhiot (510, boulevard Marie-Victorin) érigée vers 1743 pour Jean-Baptiste Boucher de Niverville. Les autres lots de cette zone sont occupés par des bâtiments plus récents mais d'autres plus anciens y ont pris place auparavant. Concédé dès 1673, il s'agit

d'un espace recelant assurément des témoignages anciens des plus significatifs. Parmi ces bâtiments anciens disparus, on trouve une maison habitée par Michel Huet, comme locataire puis comme propriétaire à compter de 1741. Le bail de 1734 est très intéressant car il donne en détail la description des portes et fenêtres, leurs vitres et leur quincaillerie. Il comprend une boulangerie, une laiterie, un « poulier » (poulailler) et on mentionne également la moitié de l'étable (Loiseau 1734).

En ce qui concerne la Maison Malhiot, selon les recherches de la SHIP, elle est acquise par François-Xavier Malhiot en 1841 par un acte d'échange avec Pierre-Amable Boucher de Boucherville, cinquième seigneur du lieu (SHIP s.d. : 1). Sa construction remonte toutefois un siècle auparavant quand Michel Huet dit Dulude la construit pour Jean-Baptiste Boucher de Niverville, fils de Pierre Boucher. Avant cette construction vers 1743-1744, la maison de Michel Huet est la seule à occuper le terrain et ce à son extrémité sud-ouest contrairement à la maison de Boucher de Niverville (Malhiot) qui elle se trouve plus à l'est, vers l'arrière du terrain (figure 19).

Toujours selon la carte de 1811 (figure 19, plan 5), la maison Boucher de Niverville/Malhiot, est particulièrement en retrait par rapport au boulevard Marie-Victorin, alors qu'on observe un retrait progressif des bâtiments du nord de vers sud à partir de la rue de Grandpré. Est-ce que le retrait vers l'est de ce bâtiment serait dû à la présence de la maison de Huet ou encore, s'agirait-il d'un vestige de l'époque de la palissade de bois? Cela a été discuté plus haut, la carte des années 1730 de Rinvill et Loiseau (figure 17) semble indiquer l'emplacement des portes de l'enceinte du fort. Sa porte sud-ouest joint l'emplacement de Boucher de Niverville. Au moment de la construction de la maison Malhiot, la palissade était-elle encore en place et la présence d'une porte à l'extrémité ouest de son flanc sud aurait-elle influencé le choix des emplacements pour les deux maisons qui auraient occupé le terrain conjointement pour une centaine d'années (SHIP s.d. : 2) ? Possiblement, mais même si ce n'était pas le cas, le chemin qui passait par la porte sud-ouest pouvait avoir gardé le même tracé pour un certain temps et ainsi influencer quand même le choix des emplacements. Au milieu du XIX^e siècle, la maison de Huet aurait été démolie et les deux emplacements ont été réunis.

Interventions archéologiques proposées

Fils d'un des premiers censitaires de 1673, Michel Huet est maçon. Il construit la Maison Malhiot et plusieurs autres. Ce lieu se veut donc un espace de choix afin de cibler un inventaire archéologique sous la forme d'une tranchée manuelle visant à localiser la maison et en même temps documenter les sols anciens, et peut-être aussi témoigner de l'époque préhistorique (zone P5). La tranchée proposée s'oriente donc dans un axe est-ouest (plan 10). D'un mètre de largeur sur une longueur de dix mètres, elle permettrait de traverser l'espace qu'occupait cette résidence de Huet et de se poursuivre près de la maison Malhiot pour offrir une vue d'ensemble en profondeur des sols du terrain. Il semble s'agir d'un espace pratiquement intouché au fil des siècles et il constitue un des endroits les plus propices à des découvertes archéologiques des plus révélatrices. Ailleurs dans la zone H4, tous travaux d'excavation devraient faire l'objet d'une intervention préalable.

5.4.3 Première expansion du bourg (**zone H7**)

La zone H7 correspond au quadrilatère formé par les rues De La Perrière, Pierre-Boucher, Saint-Charles et Sainte-Marguerite. Dans le cas de cette dernière, les terrains se trouvant sur sa bordure est sont compris dans la première expansion et par le fait même, dans la zone à potentiel H7.

Données historiques et potentiel archéologique

Déjà en 1989, Ethnoscop définissait cette zone (Ethnoscop 1989 : 36) comme étant l'extension du bourg dans la première moitié du XVIII^e siècle. La rue Saint-Charles suivrait, selon les connaissances actuelles, le tracé du flanc est de l'ancienne palissade, s'amalgamant au chemin qui la longe en 1735. Pour ce qui est de la rue Sainte-Marguerite, le plan de la figure 18 datant probablement du XVIII^e siècle, décrit cette rue comme « nouvelle ». On peut donc présumer que l'ouverture de la rue Saint-Charles précédait celle de la rue Sainte-Marguerite. Cette séquence explique possiblement le fait que la majorité des bâtiments représentés sur le plan de 1811 dans ce quadrilatère se trouve en front sur la rue Saint-Charles, la cour arrière de ceux-ci aboutissant à la rue Sainte-Marguerite.

Suivant l'incendie de 1843 (figure 13), les bâtiments incendiés qui se trouvent dans la portion de la zone au nord de la rue de Grosbois sont essentiellement reconstruits en front de la rue Saint-Charles et nombreux sont ceux qui ont perduré jusqu'à

aujourd'hui (plans 6 et 7). Plusieurs des maisons de ce quadrilatère datent toutefois du XX^e siècle. Pour ce qui est de ces emplacements, où se trouvent des résidences avec cave, le potentiel archéologique de l'espace creusé est nul. Cependant, ailleurs sur les terrains de ces résidences modernes, et sur les autres terrains, des vestiges, sols ou structures se trouvant en arrière-cours tels des latrines, pourraient toujours y être présentes.

Interventions archéologiques proposées

Aucun inventaire archéologique particulier n'est recommandé pour cette zone mais il serait cependant important, que toutes excavations soient précédées d'une intervention archéologique préalable similaire à celles faites en 2011 (Ethnoscop 2012 a et b), ciblée sur l'espace touché par celles-ci.

5.4.4 Arrière-fief Lapérière (**Zone H8**)

La zone H8 correspond au quadrilatère formé par les rues Saint-Louis, De La Perrière, De Montbrun et le boulevard Marie-Victorin. Il s'agit de l'arrière-fief Lapérière et des espaces en roture le bordant qui se trouvent directement au nord de l'emplacement de l'ancienne enceinte du bourg initial. Monique Roy, dans son étude de 1980, souligne l'importance des arrière-fiefs dans l'organisation territoriale de Boucherville (Roy 1980 p. 33). On l'a vu, Pierre Boucher et Jeanne Crevier concède des arrière-fiefs à 13 de leurs enfants (figure 9), en plus d'emplacements près ou dans le bourg.

Données historiques

C'est en 1693 que Pierre Boucher concédait cet arrière-fief de un arpent en carré à son fils René. En 1724, selon l'aveu et dénombrement, on retrouve sur ce terrain, une maison, une boulangerie, une écurie, un magasin à grain, une cour et un jardin. En 1741, un an avant la mort de son père René Boucher, François-Clément Boucher de Lapérière fait construire une maison de pierres annexée à la maison de bois déjà en place depuis au moins 1724, mais remontant fort probablement davantage au début de la concession de l'arrière-fief en 1693.

En 1770, la propriété toujours d'un arpent comprend, selon l'aveu et dénombrement, une maison moitié en pierre et moitié en bois, une boulangerie, une écurie et une basse-cour. En 1778, des travaux majeurs sont entrepris sur ces bâtiments avec entre

autres, une nouvelle cheminée pour le hangar, un ouvrage de maçonnerie pour l'ancienne partie en bois de la maison et des ouvrages de menuiserie aussi dans l'ancienne partie de la maison et dans la boulangerie.

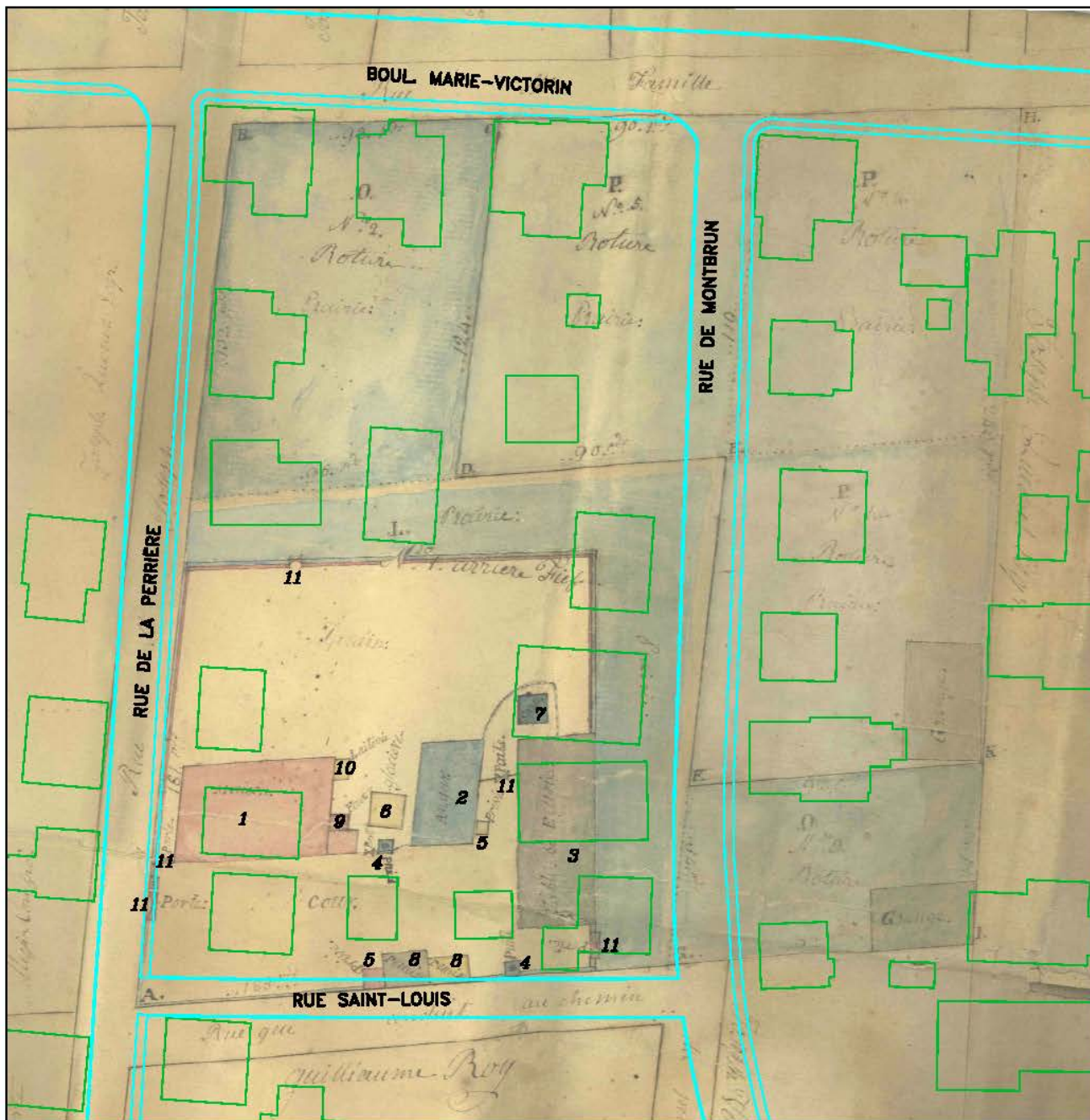
En 1806, un plan de l'arrière-fief Lapérière est dressé par Pierre Weilbrenner, arpenteur-jury (plan 14). Ce plan, très détaillé, illustre plusieurs éléments de la propriété avec, en plus de la maison principale, du « angar » et de l'étable & écurie, deux puits, deux « privés » ou latrines, une glacière, une soue, deux remises et adossés au mur nord de la maison, un four (probablement à pain) et une laiterie, le tout clôturé. Sur les flancs nord et ouest de cette clôture, deux espaces en prairie. Trois terrains en roture sont également représentés entre la propriété et la rue Saint-Famille et deux autres, entre la propriété et la terre de Joseph Quesnel. Sur chacune de ces deux dernières terres, une grange est présente.

En 1835, sur le terrain en roture illustré au coin des rues St-Joseph (de la Perrière) et Sainte-Famille (Marie-Victorin), Charles Guimond, maître forgeron, se fait construire une maison de bois. Sur le plan de 1850 (figure 23), on retrouve sur le côté est de cette résidence, sa forge aussi en front de la rue Saint-Joseph. Cette maison, qui est toujours présente aujourd'hui, à l'extrémité sud de la rue De La Perrière, est l'un des rares bâtiments du secteur qui a été épargné par l'incendie de 1843. François-Xavier Malhiot, propriétaire de l'arrière-fief à ce moment, n'a pas cette chance et la majorité de ses bâtiments est brûlée lors du sinistre. En 1846, celui-ci vend sa propriété à Augustin Quintal qui morcelle alors sa terre pour la vendre. Aucun bâtiment ne semble toutefois avoir été reconstruit à l'ouest de la rue Saint-Louis selon le plan de 1850.

Potentiel archéologique

Cet arrière-fief se veut particulièrement intéressant du point de vue historique mais surtout du point de vue archéologique. En effet, en plus de l'intérêt de documenter un autre arrière-fief du Boucherville d'autrefois, l'existence d'un plan détaillé de 1806 constitue un outil de recherche particulièrement précis et des plus précieux. Ce plan permet de cibler avec une assez grande précision, des éléments typiques de ce genre d'occupation et d'en retirer par le biais d'une fouille archéologique, des connaissances hors du commun.

De plus, il semble clair que le chemin menant à l'une des portes de l'enceinte du bourg aurait traversé trois des espaces en roture représentés sur le plan de 1806. Des traces d'une ancienne surface de circulation ou d'ouvrages reliés à une telle porte seraient-elles encore enfouies sur ces terrains?



VIEUX-BOUCHERVILLE ET PARC HISTORIQUE LA BROQUERIE
ÉTUDE DE POTENTIAL ARCHÉOLOGIQUE
SUPERPOSITION DE LA CARTE DE WEILBRENNER DE 1806 SUR LE PLAN ACTUEL
PLAN 14

| | | | |
|----------|----------------------------|-----------|-----------------|
| 1 | MAISON | 7 | SOUE |
| 2 | ANGAR | 8 | REMISE |
| 3 | ÉTABLE & ÉCURIE | 9 | FOUR |
| 4 | PUITS | 10 | LAITERIE |
| 5 | PRIVÉ | 11 | PORTE |
| 6 | GLACIERE | | |



0 7,5 15 m
 ÉCHELLE : 1:750

Source : Plan base, ville de Boucherville, fichier
 cadastre_vieux-boucherville.dwg

V081228
ethnoscop

Interventions archéologiques proposées

Un inventaire archéologique est recommandé dans cette zone à potentiel H8 afin de documenter adéquatement ce quadrilatère très particulier. En superposant le plan de 1806 à la trame actuelle (plan 14), il est possible de cibler des éléments de l'arrière-fief et du chemin menant à la porte nord-ouest de l'enceinte. Toutefois, les nombreux aménagements présents sur ces terrains privés font en sorte qu'une localisation sur place des différentes tranchées ou sondages manuels à réaliser serait de beaucoup préférable, particulièrement pour les espaces en arrière-cours.

Dans les limites de cette zone, quatre principaux espaces sont à sonder (plan 10). En front de la rue de la Perrière, une des cibles de choix serait la forge représentée sur le plan de 1850 qui se trouverait à faible distance à l'est de la maison de Charles Guimond. Deux autres espaces se trouvent dans les arrière-cours des résidences. À l'ouest, un espace qui devrait être documenté par des sondages manuels dont l'envergure et l'espacement seraient dictés par la configuration des lieux, concernerait le chemin menant à la porte de l'enceinte ou encore l'utilisation des sols pour la culture. Encore une fois, des échantillons de sols devraient être prélevés à cet endroit afin de réaliser des analyses spécialisées qui fourniraient des indications fort précieuses entre autres, pour ce qui est des plantes ayant été cultivées à cet endroit. L'espace plus à l'ouest ciblerait quant à lui des restes de la maison disparue ainsi que divers aménagements illustrés sur le plan de 1806, tels les latrines, la glacière, le puits entre la maison et le hangar etc. Finalement, le deuxième puits et les deuxièmes latrines (privé) illustrés sur ce plan, en bordure de la rue Saint-Louis, se voudraient aussi des cibles de choix. Les puits, à cette époque, ont souvent été utilisés après leur abandon, pour se débarrasser des déchets et ils fournissent donc généralement une grande quantité d'objets témoignant de l'occupation ancienne des lieux tout comme les latrines d'ailleurs.

5.4.5 Ajout tardif au bourg (**zone H9**)

La zone à potentiel archéologique H9 correspond essentiellement à l'espace qui s'ajoute aux zones H4, H5, H6, H7 et H8 pour former ce qu'Ethnoscop décrivait en 1989 comme l'aire villageoise telle qu'elle s'étendait vers la fin du XIX^e siècle (Ethnoscop 1989 : 36) et qui fait partie du Site patrimonial cité de Boucherville. Cette zone comprend ainsi les abords de la rue De Montbrun, les terrains entre la rue Saint-Sacrement ou le boulevard du Fort-Saint-Louis et les zones H7 et H8 et une petite frange au sud de la rue Pierre-Boucher.

Données historiques et potentiel archéologique

En ce qui concerne la rue De Montbrun, sa partie à l'est de la rue Saint-Charles serait antérieure à 1806 puisqu'elle correspond au chemin du petit lac tel que représenté sur le plan que dresse Pierre Weilbrenner de l'arrière-fief Lapérière cette année là. Plus à l'ouest, la rue De Montbrun a été ouverte après 1845 (Bureau *et al.* 1979 : 146) et sur le plan d'incendie qui est basée sur le plan du cadastre de 1868, cette portion ouest porte le nom de Saint-François-Xavier. Selon ce plan, la portion la plus ancienne de la rue n'aurait pas été affectée par l'incendie de 1843.

Pour ce qui est de la rue Saint-Sacrement, elle est décrite dans *Boucherville. Répertoire d'architecture traditionnelle*, comme étant la dernière des rues « est-ouest » (en fait plutôt nord-sud) du bourg et « sans doute, l'une des plus tardivement peuplées... » (Bureau *et al.* 1979 : 163). La carte de 1811 n'y représente d'ailleurs que très peu de bâtiments en ce début de XIX^e siècle. Sur le plan de Goad du début du siècle suivant toutefois (plan 6), les maisons sont beaucoup plus présentes en bordure de cette rue. Le même scénario se répète sur ces deux plans pour ce qui est des prolongements vers l'est des rues Saint-Pierre (Louis H.-La Fontaine), Saint-Louis (De Grosbois), Saint-Jean (De Grandpré) et Saint-René (Pierre-Boucher).

Interventions archéologiques proposées

Cette zone à potentiel historique comporte plusieurs constructions du XX^e siècle dont les fondations ont assurément perturbé toute trame archéologique ancienne dans un périmètre immédiat. Toutefois, ailleurs l'intérêt archéologique pour la période historique est indéniable même s'il ne concerne pas un passé aussi lointain qu'à d'autres endroits du bourg de Boucherville. De plus, la portion de la zone à potentiel archéologique H9, qui longe la rue De Montbrun, coïncide avec l'extrémité nord de la zone à potentiel préhistorique P5 qui se trouve en bordure sud d'un ancien ruisseau ou coulée⁸. Pour cette raison, ce secteur de la rue De Montbrun se distingue du reste de la zone à potentiel historique H9 et il est donc recommandé, qu'une intervention archéologique préalable y précède toute excavation envisagée dans le cadre de travaux de construction ou autres. Ailleurs dans la zone, une supervision archéologique de telles excavations est recommandée. Cette dernière recommandation se base en partie sur les résultats relativement inégaux des deux

⁸ C'est ainsi qu'on le nomme dans le Procès-verbal du chemin du Roy de 1733.

interventions archéologiques réalisées dans les limites de cette zone, à l'est de la rue Sainte-Marguerite (Archéotec 2011a et Ethnoscop 2012).

5.4.6 Rue Sainte-Famille actuelle (**zone H11**)

La zone à potentiel historique H11 se trouve aux environs de la rue Sainte-Famille actuelle, un espace qui correspond à l'extrémité nord-ouest du Site patrimonial cité de Boucherville (plan 10). Elle excède quelque peu vers le nord l'aire du bourg du Vieux-Boucherville et comprend au sud, la Maison Gauthier dit Saint-Germain-Decelles.

Données historiques et potentiel archéologique

La Maison Gauthier, classée monument historique, date de la fin du XVIII^e siècle et, à cette époque, il s'agissait d' « un hangar de pierre à deux étages de vingt quatre pieds sur quarante » (Bureau *et al.* 1979 : 121). Ce n'est qu'en 1837 que ce bâtiment sera transformé en résidence alors que quelques modifications sont apportées à la structure, l'ajout d'une cheminée entre autres. De part sa vocation initiale distincte et particulière et de par son ancienneté, ce bâtiment et l'ensemble de son terrain se veulent un espace fort intéressant du point de vue de l'archéologie historique pour y documenter des occupations à l'embouchure de la coulée est-ouest associée à la rivière aux Pins.

Selon Bureau *et al.*, le secteur de la rue Sainte-Famille serait un quartier de gens d'origine modeste, contrastant ainsi avec les propriétés de la rue Marie-Victorin qui témoignent de moyens beaucoup plus aisés. Bien qu'il n'y ait pas de représentation cartographique ancienne de ce secteur, la carte cadastrale du village de 1868 montre que ce secteur est déjà fortement loti, reflétant une situation déjà en place.

Interventions archéologiques proposées

Les propriétés de la rue Sainte-Famille offrent la possibilité de comparer, à partir de données archéologiques, la culture matérielle de deux réalités sociales. De plus, le tracé de la rue Sainte-Famille se trouve à occuper la partie sud-ouest de la zone à potentiel archéologique préhistorique P6. Il est donc recommandé de réaliser du côté du fleuve, un inventaire archéologique sous la forme d'une série de sondages manuels exploratoires dans les espaces exempts d'aménagement paysagé afin de statuer sur la présence ou l'absence de sols anciens, voire de l'époque préhistorique. Pour la période historique, la culture matérielle issue de ces sondages fournirait

ainsi un assemblage artefactuel pouvant être comparé à ce qui pourra être trouvé ailleurs dans le bourg. Un inventaire archéologique de faible envergure est également proposé à l'arrière de la Maison Gauthier

5.5 Le faubourg Sainte-Anne (zone H3)

La zone H3 (plans 9 et 10) qui correspond à l'ancien faubourg Sainte-Anne, est située au coin nord-est de l'intersection des boulevard De Montarville et Marie-Victorin en incluant la rue Samuel-Provost et en s'étendant jusqu'au 486, boulevard Marie-Victorin. Ses limites suivent celles des lots 149 à 159 du plan de 1868 de la figure 14. On y retrouve entre autres, la Maison François-Pierre Boucher et la « Chaumière », deux immeubles patrimoniaux classés.

Données historiques

Le faubourg Sainte-Anne est d'abord connu par une carte ancienne (figure 28). Cette carte n'est pas datée mais elle semble illustrer un projet de lotissement. On trouve du côté droit une représentation figurative des lots projetés. Trois lots ont une bâtisse, deux semblent être des maisons (lots n° 1 et 8) et la troisième une dépendance (arrière du lot n° 1). Le nom des rues projetées est indiqué, soit :

Tableau 6 : Rues projetées du Faubourg Sainte-Anne

- Chemin du Roy (boulevard Marie-Victorin)
- Rue Saint-Joseph (rue Samuel-Provost)
- Rue Sainte-Catherine
- Rue Saint-Gilles
- Rue Saint-Charles (rue Samuel-Provost)
- Chemin du Pais Brulé (boulevard De Montarville)




Figure 28 : Faubourg St Anne à Boucherville, anonyme, non daté (Archives du séminaire de Trois-Rivières)

Sur la partie gauche de la carte, les largeurs des rues et les dimensions des lots sont indiquées. Il s'agit évidemment de ce qui est projeté et certaines de ces rues n'ont jamais vu le jour. Lorsqu'on compare le plan ébauché avec le cadastre de 1868, on constate que plutôt que les 16 lots prévus, on en trouve huit sur le cadastre de 1868.

Les recherches effectuées par la SHIP ont permis de récolter quelques contrats de concession faite au « faux bourg Ste Anne » en 1781, comme à Joseph Pilet, Louis Pilet, François Plante ou Joseph Renaud. Deux ventes de la même période mentionnent également ce lieu. On en fait encore mention en 1875 dans les actes notariés (Bureau *et al.* 1979 : 60). La personne qui concède les lots est « Joseph Boucher, sieur de Montarville, seigneur de Saint-Denis, demeurant dans ledit bourg de Boucherville ». Comme on l'a souligné dans la section 4.1, la seigneurie de Boucherville comprenait plusieurs arrière-fiefs et fut également divisée entre les héritiers. C'est donc à l'un de ces titres que Joseph Boucher de Montarville concède des terres.

Le lot n° 1 (lot 152 du cadastre de 1868) est beaucoup plus grand que les autres et son emplacement correspond aujourd'hui au monument classé du Manoir François-Pierre-Boucher (470, boulevard Marie-Victorin). On a vu plus haut que l'association de cette maison avec un contrat de construction de 1741 est contestée (Bureau *et al.* 1979 ; Roy 1980). Toutefois, un contrat datant de 1841 pour des réparations à faire à cette maison est signé par le seigneur Pierre-Amable Boucher de Boucherville, ce qui indique qu'il en est alors le propriétaire. Alors que le régime seigneurial a encore cour pour quelques années, le bâtiment du 470, boulevard Marie-Victorin sert peut-être alors de manoir puisque le seigneur y réside.

Mais à quel moment Pierre-Amable en fait-il l'acquisition ? Et qui en était auparavant le propriétaire ? Étant donné sa présence sur le plan du Faubourg Sainte-Anne, il est tentant de l'associer à son promoteur, Joseph Boucher de Montarville, du moins pour l'époque où cet homme développe le faubourg. L'un des actes de concession fait en 1781, identifie d'ailleurs Montarville comme voisin au nord-est de l'emplacement concédé. Les dimensions du terrain cédé correspondent à celle du lot n° 8 sur la carte ancienne. Bureau *et al.* ont identifié deux marchés de construction faits par M. de Montarville en 1777, pour une maison de pierre et la menuiserie à faire pour la même maison, dans la greffe du notaire François Racicot (Bureau *et al.* : 1979 : 278). Peut-être s'agit-il des contrats pour cette maison (470, boulevard Marie-Victorin – Manoir). Leur consultation viendra peut-être confirmer cette hypothèse. En 1784, les terrains du faubourg Sainte-Anne passent aux Boucher de la Bruère (SHIP, s.d. : 8). Une dépendance de cette maison (« La Chaumière – 466, boulevard Marie-Victorin), a été transformée en résidence à la fin du XIX^e siècle (Bureau *et al.* 1979 : 88).

Pourquoi un faubourg à cet endroit ? On peut apporter quelques éléments de réponse. Le terrain loti est à l'intersection de deux routes anciennes, le chemin du Roy (boulevard Marie-Victorin) et le chemin du Pais Brûlé (boulevard De Montarville). Ce dernier communique avec les rangs de l'intérieur et les seigneuries plus éloignées comme la seigneurie de Montarville, dont on connaît les liens avec la famille Boucher, particulièrement les branches de Montarville et de la Bruère (Boucher de La Bruère 1934). Bien qu'à peu de distance du reste du village, il était commun de retrouver, aux intersections importantes, quelques services destinés aux voyageurs. Peut-être Joseph Boucher de Montarville entrevoit-il l'importance de ce carrefour. On remarquera par ailleurs que le plan de cadastre montre que ce qui est aujourd'hui la rue Samuel-Provost est le prolongement officiel de la route qui fait un crochet pour contourner les lots n° 154 et 155. Cette situation persiste encore sur les cartes topographiques jusqu'aux années 1940 (figure 16).

Selon une version du plan du cadastre de 1868, un quai était aussi projeté à cet endroit. Ce quai a bel et bien été construit et il existe encore aujourd'hui et sert de point de départ à la navette menant aux îles de Boucherville. Ce quai était peut-être en partie commercial, en partie privé (pêche, transport).

Le chercheur Guy Bachand s'est attardé dans l'un de ses livres à certains des lots du quartier Sainte-Anne. Le plan du cadastre de 1868 (figure 14) permet de localiser ceux-ci.

Lot 154 – « La Poudrière » (456, boulevard Marie-Victorin) – Garage Provost

Joseph Renaud dit Narbonne reçoit une concession en avril 1781. Selon les mesures, il s'agit du lot n° 9 sur la carte ancienne). Revendu dès 1782, le propriétaire suivant ne construit pas sur le terrain, mais le suivant Jean-Baptiste Charbonneau qui achète en 1798, y fait construire une maison avant 1804. Bachand postule qu'il y tient une auberge, un contrat identifiant Charbonneau comme aubergiste de profession. La maison, de pierres à deux étages, pouvait sûrement servir à cette fonction et c'était peut-être l'intention mais il revend dès 1807. Si auberge il y a eu à cet endroit elle ne dura pas longtemps.

La vente permet d'identifier le voisin du lot n° 155 (n° 16) comme étant Augustin Weilbrenner. En plus de la maison de pierre à deux étages, on trouve une écurie en bois et une laiterie. L'acheteur est Eustache Desrivières Beaubien. Sa succession vend la maison au forgeron Louis Babin en 1817 qui la conserve jusqu'en 1822 la remettant en échange à René Boucher de la Bruère, qui la revend en 1831 au cultivateur Jean-Baptiste Sénécal. En 1841 ce dernier partage une partie de l'emplacement et de la maison à sa fille, puis la propriété est vendue à Nazaire Renaud en 1846. D'abord identifié comme un voiturier, puis charron, il s'associe avec le forgeron Eusèbe Roi pour fabriquer des voitures. À la mort de son mari Nazaire Renaud, Flavie Riendeau loue les deux boutiques de forge et une chambre au voiturier Louis Jodoin.

Pendant les années suivantes, la maison change de nouveau de propriétaire et est occupé en tout ou en partie par des locataires. En 1859, c'est de nouveau un forgeron, Maxime Loiseau, qui s'installe à cet endroit. En 1872, c'est maintenant le forgeron Joseph Lussier qui est propriétaire.

La propriété est ensuite achetée en 1886 par un cultivateur. L'époque de la villégiature débute à Boucherville et le docteur Georges-Edmond Baril qui fréquente Boucherville depuis le début des années 1890, achète la maison en 1909. Baril nomme la propriété « La Poudrière ». Cette famille la conserve jusqu'en 1940 et la vend au garagiste et proche voisin Samuel Provost. C'est à cette date que le gouvernement provincial prend la décision de redresser le boulevard Marie-Victorin et la maison est démolie. Samuel Provost y déménage son garage qui y est toujours.

On trouvait donc deux boutiques de forges sur ce terrain pendant une bonne partie du XIX^e siècle et plusieurs forgerons et des voituriers l'ont occupée. Il s'agit de métiers qui étaient favorisés à cet emplacement localisé à un carrefour. En plus de l'ancienneté du site, il recèle le potentiel de documenter des occupations par des artisans.

Lot 156 – 454, rue Samuel-Provost

Avant 1875, ce terrain a été occupé par le cultivateur Jean-Baptiste Bénard et le carrossier François Lussier. En 1875, on y trouve le cultivateur Pierre Vinet jusqu'en 1905, quand l'hôtel Bellevue y est fondé par Olivier Racicot (figure 29). L'hôtel est racheté dès 1910 pour permettre au boulanger Edouard-Charles Normandin et sa femme Éva Baillargeon d'y établir leur résidence-boulangerie. Cette maison est une maison en bois à trois étages, avec une rallonge et d'autres dépendances (Bachand 2007 : 47 ; Pépin 1999 :30).



Figure 29 : L'Hôtel Bellevue (Collection Louise Normandé, numérisé dans Bachant 2007 : 51)

Lot 157 – 2, boulevard de Montarville

Pierre Viger, qui fut le premier maire de la municipalité de la Paroisse de Boucherville (distincte du village) habite à cet endroit vers 1855 jusque vers 1900. La propriété est vendue à un villégiateur, le tailleur André Gauthier (Bachand 2007 : 46-47).

Lot 158 – 11, boulevard de Montarville

Le boulanger François Normandin s'établit dans le faubourg Sainte-Anne vers 1834. En 1861, il possède une maison en bois à un étage, une boulangerie et trois quarts d'acre de terre. Son fils Edouard l'assiste et lui succède à la boulangerie jusqu'en 1873, puis son fils Charles Normandin reprend la boulangerie. Il achète le lot n° 158 de la succession de son père. Il y construit en 1886 la maison sise au 11, rue Montarville (Bachant 2007 : 43-48). Puis avec Edouard-Charles, une quatrième génération de boulanger Normandin continue au faubourg Sainte-Anne. On l'a vu un peu plus haut, ce dernier s'installe au 454, rue Samuel-Provost en 1910 (Hotel Bellevue).

Garage Samuel-Provost

Avant de déménager sur le lot 154 en 1940, Samuel Provost avait son garage de l'autre côté de la rue Samuel-Provost, comme en témoigne la photographie de la figure 30. Elle est intéressante, montrant la maison à gauche (La Poudrière), le fleuve en arrière-plan et le site primitif du garage Provost.



Figure 30 : Le site primitif du garage Provost, avec la maison « La Poudrière » (Collection Thérèse Carrières Provost, numérisé dans Bachant 2007 : 42)

Maison de Charles-Eugène Boucher (486, boulevard Marie-Victorin)

Un peu au nord du faubourg Sainte-Anne, la Maison de Charles-Eugène Boucher, construite en 1876, remplace une maison de pierre présente sur le site depuis au moins 1734. Cette maison était alors la propriété de René Boucher de la Bruère. Dans une déclaration de cette date, ce personnage écrit : « Ma maison en pierre, servant de manoir seigneurial, communément appelée « le vol du chapon », située face au fleuve à Boucherville sur un terrain que j'ay échangé, le 22 nov. 1734, avec Jean Chicot et son épouse Madeleine Lamoureux, sur lequel terrain (...) il y a aussi écurie, étable, engard en bois, cour, jardin, et enclos en prairie » (Boucher de La Bruère 1934 : 245). Son petit-fils du même nom la vend à Louis-René Chaussegros de Léry en 1808. Cette famille la conserve jusqu'en 1858 alors qu'elle est acquise par Charles-Eugène Boucher. Le hangar aujourd'hui transformé radicalement est d'avant 1744 (VDB 2011 : 11). Ce site correspond donc, pour la seconde partie du XVIII^e siècle au manoir seigneurial de la seigneurie de Montarville. Au début du XIX^e siècle, cette famille développe un domaine « à la Montagne » (mont Saint-Bruno), avec moulin à farine et à scie, tannerie, etc.

Potentiel archéologique

Le secteur du faubourg Sainte-Anne est occupé dès les débuts de la seigneurie de Boucherville mais se développe et se densifie comme faubourg au début des années 1780 avec quelques concessions d'emplacement à bâtir par Joseph Boucher de Montarville. Au XIX^e siècle, c'est un carrefour important où on trouve forgerons et voituriers, ainsi qu'une boulangerie. Un hôtel, peut-être deux, y ont aussi existé, mais cette existence est de courte durée. Il semble bien que Joseph Boucher de Montarville y fait construire une demeure qui correspondrait à l'actuel bâtiment situé au 470, boulevard Marie-Victorin. En effet, selon les données analysées, l'interprétation qui semble la plus plausible démontre que ce bâtiment n'aurait pas été construit pour François-Pierre-Boucher de Boucherville en 1741 mais plutôt une quarantaine d'années plus tard par Joseph Boucher de Montarville.

Près de cette imposante maison, la bâtisse sise au 466 boulevard Marie-Victorin « La Chaumière » aurait à l'origine été une dépendance au manoir et elle aurait été transformée en résidence à la fin du XIX^e siècle.

Au sud de la rue Samuel-Provost, se trouve à l'heure actuelle, le garage *OK Pneus et mécanique Boucherville*, situé au 456, boulevard Marie-Victorin, anciennement le Garage Provost & fils. Ce garage était autrefois situé au nord de la rue Samuel-

Provost mais lorsqu'une imposante construction (Maison dite « La Poudrière ») est démolie en 1940, il déménage à son emplacement actuel. La Poudrière, un imposant bâtiment à deux étages, aurait été construite vers la fin du XVIII^e siècle ou au tout début du siècle suivant. Au fil du temps, sa vocation varie quelque peu mais on y retrouve principalement voituriers, charrons et forgerons. Au début du XX^e siècle, le bâtiment sert dorénavant à la villégiature et son nouveau propriétaire lui donne le nom « La Poudrière ». On trouvera un quai sur ce site à compter du milieu du XIX^e siècle.

Il s'agit d'un carrefour de circulation important qui profite également de l'époque de la villégiature. Sur la rue Samuel-Provost et le boulevard De Montarville, on trouve d'ailleurs la boulangerie des Normandin (en fonction de 1834 à 1953) et l'hôtel Bellevue (454, rue Samuel-Provost).

Interventions archéologiques proposées

Les terrains du faubourg Sainte-Anne ayant front sur le boulevard Marie-Victorin sont ceux qui renferment probablement le potentiel archéologique historique le plus intéressant même si l'ensemble du faubourg est digne d'intérêt, surtout pour le XIX^e siècle et le début du XX^e siècle. Un inventaire archéologique y est proposé sous la forme de tranchées archéologiques exploratoires rectilignes suivant un axe est-ouest sur le terrain du manoir François-Pierre Boucher autant sur le devant que dans sa cour-arrière. La tranchée avant viserait essentiellement à documenter la séquence de sols et la culture matérielle s'y trouvant mais la tranchée arrière viserait aussi à mettre au jour des aménagements secondaires.

Pour le terrain de la Chaumière, les aménagements paysagés rendent difficile de cibler un espace particulier où un sondage exploratoire pourrait permettre de documenter les sols anciens possiblement présents dans cette portion de la propriété. Il est quand même suggéré d'en réaliser un, possiblement de 1 m², à l'endroit qui s'y prêtera le mieux une fois sur place.

Pour ce qui est du terrain du garage, même s'il ne s'agit pas de l'endroit le plus susceptible de recéler les restes du bâtiment de la « Poudrière », l'espace gazonné entre le garage et la maison plus au sud devrait faire également l'objet d'un sondage manuel de 1 m². Même si cela pourrait s'avérer problématique, la surface asphaltée du garage, près du boulevard Marie-Victorin serait par contre l'endroit le plus intéressant à sonder archéologiquement.

Mentionnons que pour ces trois terrains, les sondages proposés permettraient également de documenter d'éventuelles couches d'occupation remontant à la préhistoire, les emplacements du manoir et de la « Chaumière » se trouvant dans la zone à potentiel préhistorique P4.

Ailleurs dans les limites du faubourg Sainte-Anne, étant donné son importance historique et malgré les résultats quelque peu décevants de l'intervention de 2011 sur le terrain du 460, rue Samuel-Provost (Ethnoscop 2011b), il est recommandé que d'éventuelles excavations d'envergures soient précédées d'une intervention archéologique préalable.

5.6 Occupations agro-domestiques anciennes (zone H2)

La zone à potentiel archéologique historique H2 longe le boulevard Marie-Victorin de la rue Charlotte Denys au sud, au boulevard De Montarville au nord et elle comprend l'emprise de la route ainsi que les terrains sur sa bordure (plan 9).

Données historiques et potentiel archéologique

Il s'agit d'un espace très hétérogène en ce qui concerne le cadre bâti actuel où des maisons du XVIII^e siècle côtoient des constructions beaucoup plus récentes. Cette zone fut toutefois concédée dès le début de la seigneurie et on retrouve, à l'Aveu et dénombrement de 1724, une série d'établissements agro-domestiques comprenant maison, grange et étable, et parfois d'autres dépendances comme une bergerie.

On y retrouve par exemple la Maison Quintal érigée entre 1727 et 1750 et qui a abrité cinq générations de cette famille ainsi que la Maison Léveillé ou Desmarteaux, qui était au dernier quart du XVIII^e siècle, une habitation de ferme (Bureau *et al.*).

Il s'agit donc d'un espace ayant possiblement conservé des traces de ces anciennes occupations agro-domestique ainsi que des traces des changements de vocation qui s'y sont déroulés. Dans l'emprise de la route, la présence d'un aqueduc et d'un égout fait en sorte que la trame archéologique est en partie perturbée mais il est quand même fort possible que des niveaux d'anciennes surfaces de circulation puissent se trouver encore en place. Peut-être même de l'ancien chemin du Roy bien que le tracé de ce dernier s'ajustait probablement au fur et à mesure que la berge s'érodait et qu'il se trouvait possiblement plus à l'ouest que l'actuel tracé du boulevard Marie-Victorin.

Interventions archéologiques proposées

Aucune intervention n'est proposée pour l'instant dans cette zone. Il n'en demeure pas moins que tous travaux d'excavation devraient faire l'objet d'une intervention préalable surtout que la zone à potentiel archéologique historique H2 se superpose à la portion ouest de la zone à potentiel préhistorique P3. De plus, une surveillance archéologique de 2012 atteste de la présence de sols anciens dans au moins une partie de cette zone alors qu'un sol organique en place y a déjà été observé à une quarantaine de centimètres sous le pavé dans l'emprise du boulevard Marie-Victorin et de la rue Desmarteau (Archéotec 2012).

5.7 Le domaine La Broquerie ou Sabrevois (zone H1)

L'espace qu'occupe aujourd'hui le parc historique La Broquerie, aussi connu dans les années 1960 lors de son aménagement, sous le nom de parc historique de la Seigneurie, correspond à un espace orienté dans l'axe est-ouest d'environ 32 000 m² (plan 9). Caractéristique importante autant à la période préhistorique qu'au début de la période historique, ce terrain est traversé dans toute sa longueur par la rivière Sabrevois qui se déverse, à son extrémité ouest, dans le fleuve Saint-Laurent. Ce terrain est le seul dans l'aire d'étude à avoir fourni des témoignages amérindiens de l'époque préhistorique (Anthrospec 1981 et Archéotec 2011). Ce potentiel archéologique ancien a été abordé précédemment dans le présent rapport.

Données historiques

Aujourd'hui propriété de la Ville de Boucherville, le parc La Broquerie était, pour une grande partie du XX^e siècle, la propriété des Jésuites qui avaient reçu cet emplacement en don de Mgr Alexandre Taché, un descendant par sa mère, des Boucher de La Broquerie.

Ceux-ci s'étaient réapproprié ce lot en 1779, lorsque les descendants de la famille Sabrevois avaient voulu s'en départir auprès d'un nommé Jacques Lapointe. La possession du domaine par les Sabrevois remonte à 1695, quand Jacques-Charles de Sabrevois, époux de Jeanne Boucher, achète deux terres, ainsi qu'à 1697, quand Pierre Boucher transforme ces deux terres en arrière-fief (Dunant 1995).

Tout en reprenant les différents marqueurs chronologiques de cette propriété, il sera ici question des différents éléments historiques qui ont pu marquer le territoire et laisser des traces archéologiques. En plus de l'ouvrage de Jacques Dunant, le rapport de Louis-André Chevrette (Chevrette 1965) et la consultation de plusieurs actes notariés se rapportant à cette propriété ont servi à notre analyse du potentiel archéologique du parc La Broquerie.

Le parc actuel correspond à une partie de l'ancien lot cadastral n° 39, à l'origine un long rectangle dans lequel on retrouve l'embouchure de la rivière Sabrevois ainsi qu'une partie de son cours. Son morcellement ne se produit qu'à la fin du XIX^e siècle, étant demeuré entier depuis la création du fief Sabrevois en 1697. Il est constitué à partir de deux terres achetées par Sabrevois, des terres qui font partie des premières concessions faites par Pierre Boucher en 1673 : de 2 arpents de front par 25 arpents de profondeur chacune (Dunant 1995).

Sur la terre achetée en 1695 de Jean Vinet, on trouve une maison, une grange et une étable (Moreau 1695). Il s'agit de la moitié nord-est du lot n° 39. L'acte de vente de la veuve Haudecoeur à Sabrevois pour la seconde terre, aussi réalisé vers 1695, n'a pas été retracé; on connaît cette vente par une quittance de 1698 dans laquelle il est mentionné. Il semblerait que ces deux terres étaient, au recensement de 1681, celles de Pierre Goislard et de Christophe Février. Célibataire de 40 ans, le premier n'a alors que 9 arpents en culture et un fusil. Il ne semble pas qu'il n'y ait jamais eu de bâtiment sur cette terre. Christophe Février est marié à Claire Gautier, a deux filles de 7 et 5 ans, un fusil, deux bœufs et 12 arpents en valeur. On peut supposer que les bâtiments mentionnés dans l'acte de vente de 1695 sont déjà en place en 1681.

L'arrière-fief Sabrevois

Le testament, certains écrits et les actions du premier seigneur Pierre Boucher démontre qu'il a consciemment voulu diviser ses biens entre ses enfants (Lalande 1890 : 14-75). Sur le plan des terres de la seigneurie de Boucherville, cela se traduit par l'attribution d'arrière-fiefs à chacun des enfants qui n'avaient pas autrement été pourvu⁹. C'est selon ce principe que les terres achetées par Jacques-Charles de Sabrevois deviennent l'arrière-fief Sabrevois quand Pierre Boucher transforme ces terres en censive, en arrière-fief, au moment du mariage de Jacques-Charles de

⁹ On pense à sa fille Marie qui reçut en dot les fiefs Le Tremblay et Varenne (Chagnon 1987 : 7) ou à l'héritier en titre Pierre Boucher de Boucherville.

Sabrevois avec Jeanne Boucher (Dunant 1995 : 6, voir aussi la figure 9 carte des arrière-fiefs).

Sabrevois affermera son fief à différents métayers. L'historien David Lee, dont les recherches sont reproduites dans le rapport de Chevrette (Chevrette 1965 : 21) mentionne des baux de ferme en 1697 (fermier Jean Papin), 1706 (fermier J.D. Garreaux), 1709 (fermier Antoine Daunay), 1711 (fermiers François Garreaux et Jean Martinbeault) et 1717 (fermier Robert Prudent). Ces contrats mentionnent les mêmes maisons, grange et étable.

Les bâtiments présents sur le fief Sabrevois dans l'aveu et dénombrement de la seigneurie de Boucherville de 1724 (Lustucru 1990-1991) sont ainsi décrits : « ... il y a maison, grange etable, écurie bergerie et une autre maison pour le fermier, verger, cour et jardin, quatre vingt arpens de terre labourable et six arpents de prairie... ». Une seconde maison aurait donc été construite entre 1717 et 1724. En outre, le document de 1724 le spécifie lorsqu'un bâtiment est en pierre et on en trouve très peu (la maison du sieur de Montbrun, la maison du curé, l'église, le moulin, la maison de René Bau). Ces maisons sont donc en bois.

En 1735, Charles de Sabrevois (fils de Jacques-Charles et Jeanne Boucher) fait construire une maison de pierres. Le contrat stipule que le maçon et entrepreneur Michel Huet dit Dulude devra « ...demolir la maison ou il en fera un autre, et (reservera?) le bois de la charpente et menuiserie et tous les bois seront au profit dud sr. Sabrevois » (Loiseau 1735). Aucune dimension n'est cependant donnée pour la nouvelle construction. La documentation ne permet pas de déterminer s'il s'agit de la plus ancienne maison, construite au XVII^e siècle, ou celle qui aurait été construite pour le fermier entre 1717 et 1724, qui est alors démolie. L'ensemble des informations présentées démontrent cependant qu'il y a eu deux maisons plus anciennes, ainsi que grange, étable, écurie et bergerie. Il ne semble pas qu'aucun de ces bâtiments aient été en pierre, mais les charpentes ont pu reposer sur des aménagements de pierre, maçonnés ou non.

Le domaine de la Broquerie

En 1779, le domaine passe à Joseph Boucher de la Broquerie. Il demeure dans cette famille jusqu'aux années 1880. Après différents accords avec les cohéritiers, Mgr Taché fait une donation en 1882 du terrain, une partie aux Jésuites et l'autre à la fabrique. Le domaine est renommé « La Broquerie » en l'honneur de la mère et de

l'oncle de l'archevêque. C'est sur cette partie qu'on a installé une croix commémorative en 1879¹⁰.

Mgr Taché effectue également une vente du reste du lot n° 39 à Narcisse Brien. L'acte de vente comprend un plan idéalisé qui représente le terrain exclus de la vente (figure 31). Sont compris à cette vente « une maison en bois et autres bâtiments de ferme dessus construits ». Ces bâtiments sont donc situés ailleurs que dans l'actuel parc. Ils représentent l'occupation domestique par les fermiers employés par les Sabrevois ou les Boucher de la Broquerie.

Au cours de l'occupation par les Jésuites, de nombreuses modifications sont effectuées pour agrandir la demeure qui sert, de maison de campagne pour les étudiants de leur ordre et ensuite de retraite fermée pour hommes. Dans les années 1960, on y déménage une maison du village, la Maison dite Louis-Hippolyte-Lafontaine ainsi que deux anciennes maisons menacées par la construction du tunnel. L'intention est de créer le parc historique de la Seigneurie. Le projet ne peut voir le jour. La villa La Broquerie est incendiée en 1971. La Ville de Boucherville l'acquiert en 1974. C'est dans les années 1990 que le parc est renommé et que l'aménagement est réalisé (Lavallée 2013). Plusieurs photographies anciennes représentent le domaine La Broquerie, celle choisie est intéressante car elle donne en même temps une belle vue de la rive du fleuve (figure 32).

Potentiel archéologique

Ces diverses occupations du parc La Broquerie depuis le dernier quart du XVII^e siècle, ainsi que les différents bâtiments qui y ont été érigés, démolis, modifiés, agrandis ou transportés à travers le temps, démontrent, en plus de la richesse historique des lieux, les nombreuses possibilités d'intérêt archéologique qu'offre cet emplacement. On pourrait y trouver des traces du bâti remontant aux premières concessions de 1673, puis celles de l'établissement agro-domestique mis en place par la famille Sabrevois, à laquelle succède la famille Boucher de la Broquerie.

Les perturbations ayant affecté les sols du parc La Broquerie sont relativement peu nombreuses et la trame ancienne y est très majoritairement préservée selon les données disponibles. Le plan 11, illustre les services d'utilités publiques qui ont été enfouis dans les limites du Parc. En mauve, à proximité de la Maison dite Louis-

¹⁰ Nous ne reviendrons pas ici sur les erreurs historiques qui furent introduites dans le texte de la plaque (Boucher de la Bruère 1938; Chevrette 1965; Dunant 1995)

Hippolyte-La Fontaine et des restes du manoir Sabrevois, un réseau d'éclairage de mise en valeur qui suit un parcours irrégulier a probablement nécessité l'excavation de tranchées restreintes dont l'impact devrait être assez limité. À l'extrémité nord du parc, un réseau d'égout uni (pluvial et sanitaire) a quant à lui, probablement bouleversé davantage la trame ancienne lors de son implantation mais dans une très petite portion de la superficie totale du parc.

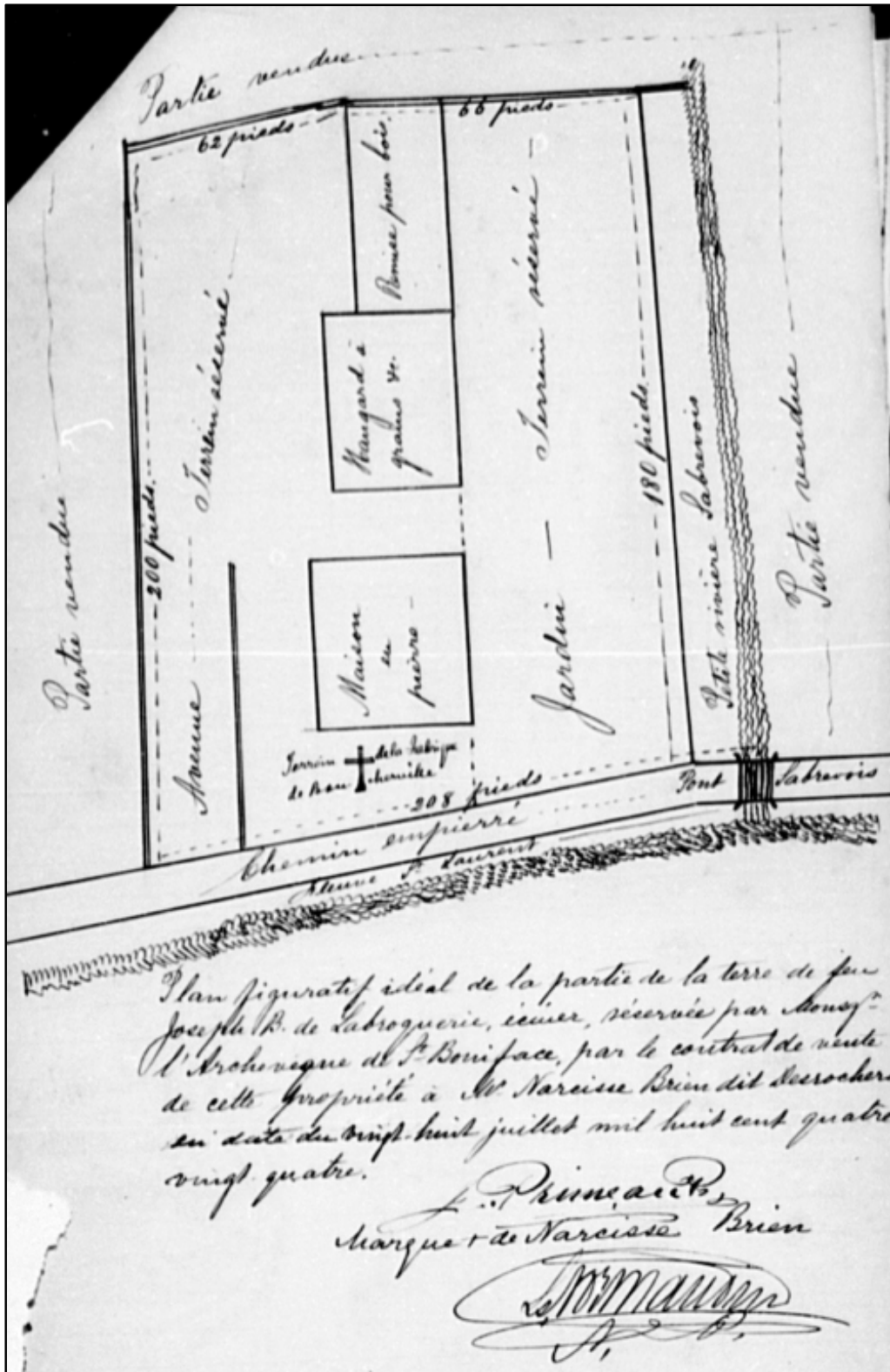


Figure 31 : Plan figuratif idéal de la partie de la terre de feu Joseph Boucher de Labroquerie, écuyer, réservée par Mgr l'Archevêque de St-Boniface par le contrat de vente de cette propriété à M. Narcisse Brien dit Desrochers en date du 28 juillet 1884, Greffe Louis Normandin, Minute n° 6542, BANQ



Figure 32 : Maison des retraites fermées à Boucherville (Archives des Jésuites du Canada, R-0002-5, 2)

Lors d'éventuelles interventions archéologiques, le tracé de ces deux types de réseau devra être pris en considération autant pour ne pas les endommager que pour ne pas fouiller inutilement des sols récemment perturbés.

Le site du Parc La Broquerie (BjFi-3) est le seul de l'aire d'étude dont le potentiel archéologique est confirmé de par la découverte de témoignages d'une présence amérindienne à la période préhistorique (Anthrospéc, 1981 et Archéotec, 2011b) et historique ancienne (Anthrospéc 1981). Son intérêt archéologique a été démontré dans la section du présent rapport traitant de la période préhistorique mais cet intérêt touche aussi la période historique alors que les restes du manoir Sabrevois et de plusieurs autres structures ont été observées lors de l'intervention archéologique de 1981 (Anthrospéc 1981).

En ce qui concerne les sols anciens, Anthrospéc conclut dans son étude (1981) que seul le secteur périphérique du manoir semble receler des sols présentant un potentiel archéologique certain. Cette analyse se base, entre autres, sur les différents vestiges alors observés mais aussi sur les sols qui ont pu être documentés à partir de forages à la tarière. Malgré les limites de ce mode de prospection archéologique, des sols organiques renfermant du matériel variablement ancien ont également pu être

identifiés et circonscrits, ce qui avait alors permis de définir les limites d'une zone à potentiel archéologique. Les résultats de la supervision archéologique de 2011 (Archéotec, 2011) suggèrent toutefois que cette zone devrait être agrandie vers le nord jusqu'à l'intersection de la rue de la Broquerie et du boulevard Marie-Victorin (incluant son emprise) et vers l'est jusqu'à la hauteur de la Maison dite L.-H.-Lafontaine où le sol organique ancien a été observé en paroi. De plus, l'analyse de la photo aérienne de 1930 (figure 3) porte à penser que la ferme érigée entre 1717 et 1724 et vendue à Narcisse Brien dans les années 1880, serait celle que l'on observe sur cette photo, entre le parc La Broquerie et l'actuelle rue Jean-Cadieux. Cet espace s'ajoute donc à celui du parc La Broquerie (BjFi-3) pour former la zone à potentiel H1-4.

L'ensemble du Parc la Broquerie ainsi que la majeure partie du quadrilatère de rues situé directement au nord définissent ainsi la zone à potentiel historique H1 qui se superpose à une partie de la zone à potentiel archéologique préhistorique P2. La zone H1 demeure néanmoins peu documentée archéologiquement pour ces deux périodes et elle correspond à un secteur de premier plan autant pour d'éventuelles interventions archéologiques que pour une possible mise en valeur subséquente.

Interventions archéologiques proposées

En fonction des données disponibles et des objectifs visés, cette zone à potentiel H1 se divise en quatre-sous-espaces : en H1-1 pour les environs immédiats du manoir Sabrevois et pour l'espace situé directement au nord où des vestiges ont déjà été observés, en H1-2 pour l'espace encore plus au nord où le sol d'origine risque de témoigner d'occupations préhistoriques et historiques anciennes, en H1-3 pour l'espace est du parc La Broquerie et en H1-4 pour l'espace au nord de la rue de la Broquerie où des vestiges de l'ancienne ferme pourraient être mis au jour par un inventaire manuel.

Afin de mieux définir ce potentiel, un inventaire archéologique à partir de sondages manuels est proposé dans les trois sous-espaces se trouvant dans les limites du Parc la Broquerie (plan 9). Une telle approche globale permettrait d'avoir une réelle vision d'ensemble de la trame archéologique de cet espace public. Pour la zone H1-1, des sondages manuels de 1 m² seraient à préconiser pour mieux définir les différentes composantes du manoir en ciblant essentiellement son périmètre autant intérieur qu'extérieur ainsi que pour mieux documenter les vestiges déjà observés au nord du manoir. Pour le manoir, il serait important de sonder les espaces se

trouvant aux jonctions présumées des différentes phases de construction, ce qui fournirait de l'information sur la succession de bâtiments, de modifications ou d'ajouts. Ailleurs dans la zone H1-1, des sondages de 0,50 x 0,50 m devraient également être fouillés manuellement avec un espacement aux 5 m afin d'y documenter les sols.

Pour ce qui est de la zone H1-2, l'espace devrait aussi faire l'objet de sondages manuels également de 0,50 x 0,50 m avec un espacement de 5 m afin de mieux définir les sols observés en paroi lors de l'intervention de 2011. Une attention particulière devrait alors être portée à l'endroit où le vestige maçonné a été distingué en 1981 dans le secteur boisé. Pour la zone H1-3 des sondages manuels, toujours de 0,50 x 0,50 m mais sur une grille plus étendue, devraient permettre de fournir une idée suffisante de la trame archéologique enfouie dans cette portion du parc. Pour la zone H1-4, aucun inventaire archéologique n'est proposé mais des interventions archéologiques préalables sont recommandées.

Un tel inventaire devrait fournir suffisamment de données inédites pour bonifier la mise en valeur de ce parc, entre autres par l'ajout de panneaux interprétatifs et de collections artefactuelles. Il pourrait également permettre de déterminer les espaces les plus prometteurs pour poursuivre les recherches dans le cadre d'une fouille archéologique.

6.0 CONCLUSION ET RECOMMANDATIONS

La région immédiate de Boucherville possède indéniablement un fort potentiel archéologique préhistorique. Ce potentiel a été délimité de manière précise, de sorte que l'on peut identifier treize zones à potentiel archéologique préhistorique, tel que décrites dans cette étude. Chacune de ces zones peut théoriquement recéler des vestiges archéologiques amérindiens susceptibles de fournir de rares et précieuses informations sur la préhistoire locale et régionale. Des pistes de recherches spécifiques peuvent être ici abordées, que ce soit en ce qui a trait aux premiers occupants de la région il y a plusieurs millénaires, à propos du mode d'occupation du territoire et des modalités d'exploitation des ressources, de la présence des Iroquoiens du Saint-Laurent dans la région, ou concernant les premiers contacts entre Amérindiens et Européens, parmi plusieurs autres aspects.

Il est donc fortement recommandé que tous travaux d'aménagement effectués sur les propriétés, publiques ou privées, se situant sur l'une ou l'autre de ces zones à potentiel archéologique soient précédés d'inventaires archéologiques et, en cas de découverte, de fouilles archéologiques. Il est également recommandé que les ressources archéologiques connues et celles révélées par de futures découvertes soient exploitées à leur plein potentiel dans le cadre de projets de diffusion et de mise en valeur (conférences, publications scientifiques et grand public, expositions, intégration des vestiges dans les plans d'aménagement, etc.) afin que la population de Boucherville et des environs puisse connaître et apprécier le patrimoine archéologique préhistorique de sa région.

Du point de vue de l'archéologie historique, le territoire du Vieux-Boucherville est d'une grande importance autant de par l'ancienneté de ses premiers établissements que de par la conservation remarquable de son patrimoine bâti. L'aire d'étude est ainsi d'une grande richesse patrimoniale et le potentiel archéologique associé à la période historique y est assurément tout aussi significatif.

L'analyse des différentes données environnementales, historiques et archéologiques a permis de définir onze zones à potentiel archéologique historique qui couvrent la presque totalité du Site patrimonial cité de Boucherville. Ces zones n'ont toutefois pas le même niveau d'intérêt scientifique ou d'évocation. Ces distinctions transparaissent déjà dans les études de potentiel antérieures de par les thématiques historiques qui étaient alors proposées. Ainsi, le bourg fortifié initial et son enceinte, les manoirs seigneuriaux, la place de l'église, les arrière-fiefs et le

faubourg Sainte-Anne étaient, dès les années 1980, des centres d'intérêts qui avaient été mis de l'avant et qui sont toujours valorisés. La conclusion présente les éléments distinctifs de chaque zone en lien avec ces thématiques.

L'enceinte de pieux (zones H5, H6 et H10)

La thématique de l'enceinte du bourg fortifié se distingue d'abord parce qu'il était impossible d'en faire une zone à potentiel spécifique. Les données historiques ont permis de statuer sur son tracé présumé et la forte possibilité d'en retrouver des traces archéologiques à plusieurs endroits, soit dans les zones H5, H6 et H10. Les données laissent aussi entrevoir que des bâtiments s'intégraient à la structure de la palissade. Les recommandations d'intervention archéologique pour ces zones visent à découvrir des traces de la palissade et de ses portes, dans l'optique de documenter les modes de construction et de confirmer son tracé.

Le bourg initial et les manoirs seigneuriaux (zone H5)

Le consensus semble véritablement s'établir à l'effet que dès son arrivé à Boucherville jusqu'au début du XIX^e siècle, la famille Boucher de Boucherville possédait un grand emplacement à l'angle nord-est de la rue Pierre-Boucher et du boulevard Marie-Victorin (zone H5). Les restes du premier manoir de bois et ses dépendances pourraient s'y trouver. On a par ailleurs posé l'hypothèse que des marchés de construction de 1741 pourraient être associés à la Maison Lacoste, qui aurait initialement été un manoir seigneurial, le deuxième. Des interventions archéologiques sont proposées afin de retracer des vestiges de cette maison et de celle qui lui a précédé (premier manoir de Pierre Boucher), de leurs dépendances, ainsi que de la palissade. Toute la zone à potentiel présente par ailleurs un intérêt pour la période d'occupation initiale du bourg.

La place de l'église (zone H6)

Plusieurs bâtiments se sont succédé sur la place de l'église depuis la fondation de Boucherville. Bien que les données manquent pour cibler chacun d'eux, les sols de la place de l'église pourraient révéler des traces des deux premières églises, des trois premiers presbytères, des couvents et de chapelles. De plus, des emplacements de particuliers ont été concédés à même le terrain de la fabrique. Il est également très probable que des sépultures du premier cimetière soient demeurées en place bien qu'une translation des corps a été entreprise en 1899. Les interventions proposées

visent à confirmer la présence de ces bâtiments, à documenter la séquence des sols et leur utilisation par les curés (cour, jardins). Le pourtour de la zone correspond également au tracé de la palissade qui pourrait également être découverte et étudiée archéologiquement dans cette zone.

L'expansion du bourg (zones H4, H7, H8, H9, H10 et H11)

Ces zones ont été définies en fonction de différentes phases d'expansion du village bien que ces dernières soient plus ou moins bien définies. Ces différentes phases ne sont cependant pas nécessairement exclusives ou restrictives, mais elles permettent néanmoins d'offrir une vue d'ensemble de l'histoire de la ville. La zone H10 en particulier, le long du fleuve devant la place de l'église, correspond à un secteur densément loti en 1724, où il est pratiquement certain que des restes de plusieurs bâtiments, sans doute de plus d'une génération, soient toujours enfouis ainsi que des sols associés à leur occupation. Cette zone est ainsi l'une des plus prometteuses du Vieux- Boucherville.

Malgré les constructions actuelles, la zone H8 (arrière-fief Lapérière), se trouvant en bordure nord du bourg fortifié initial et dont l'occupation est également fort ancienne, présente un intérêt particulier en raison de l'existence d'un plan détaillé qui permet de cibler des éléments précis. Par exemple la découverte d'un puits ou de latrines, qui souvent après leur abandon sont comblés avec des déchets, fournirait peut-être une collection de culture matérielle significative. La zone H4, en bordure sud du bourg fortifié initial et dont les emplacements sont concédés dès 1673, est un espace recelant assurément des témoignages anciens. L'aire d'intervention proposée pour cette zone vise à documenter les occupations associées à la Maison Malhiot (construction vers 1743), mais également celles associées aux bâtiments qui l'ont précédé, comme la maison occupée par Michel Huet, le maçon en charge de la construction de nombreuses maisons de pierres des années 1730 et 1740.

Les zones H7, H9 et H11 représentent des occupations moins denses et globalement plus tardives, bien que les concessions à l'est de la rue Saint-Charles soient tout de même des années 1730. Pour les zones H7 et H9, les recommandations visent à protéger les ressources en réalisant des interventions archéologiques préalables à d'éventuels travaux d'excavation. La zone H11 recèle toutefois le potentiel de documenter les propriétés d'habitants d'un quartier plus modeste. Cette zone offre ainsi la possibilité de comparer, à partir de données archéologiques, des réalités sociales distinctives.

Faubourg Sainte-Anne (zone H3)

La densification du faubourg Sainte-Anne se produit au début des années 1780 avec quelques concessions par Joseph Boucher de Montarville. Au XIX^e siècle, c'est un carrefour important où on trouve forgerons et voituriers, ainsi qu'une boulangerie, une bonne opportunité pour documenter des occupations par des artisans. Un hôtel, peut-être deux, y ont aussi existé, mais cette existence est de courte durée. On y trouve également des propriétés qui datent des débuts de Boucherville, où se retrouveront éventuellement différents descendants de la famille Boucher (Boucher de Boucherville, de Montarville, de la Bruère), comme le manoir dit François-Pierre Boucher. À ce dernier endroit, les tranchées proposées permettront de documenter la séquence de sols, la culture matérielle et des aménagements secondaires. À d'autres endroits, les aménagements actuels rendent plus difficiles la sélection d'emplacements pour des sondages, mais certains sont tout de même proposés. Il est également recommandé que d'éventuelles excavations d'envergures soient précédées d'une intervention archéologique préalable.

Occupations agro-domestiques (zone H2)

Faisant parti du Site patrimonial cité de Boucherville, le secteur situé entre le faubourg Sainte-Anne et le parc La Broquerie est un espace ayant possiblement conservé des traces d'anciennes occupations agro-domestiques qui se sont implantées là dès les années 1670. Ce secteur fut également recherché au temps de la villégiature. Pour ces raisons et en fonction du potentiel archéologique préhistorique de cet espace, des sondages archéologiques préalables à des excavations prévues dans le cadre de travaux de construction ou autres sont recommandés.

Parc La Broquerie (zone H1)

Le parc La Broquerie est doublement intéressant pour son potentiel archéologique déjà confirmé, et ce, tant préhistorique qu'historique. On peut y distinguer les occupations anciennes par des habitants, celle des familles Sabrevois et La Broquerie ainsi que leurs fermiers, celle par les Jésuites et celle de l'époque des retraites fermées. Les interventions proposées visent à obtenir une véritable vue d'ensemble de la trame archéologique du parc afin de documenter ces diverses occupations. Les résultats permettraient alors de bonifier la mise en valeur du parc.

En raison de l'approche méthodologique différente, l'aire d'étude pour l'archéologie préhistorique considère un territoire beaucoup plus vaste que celui de l'archéologie historique. Ce faisant, ce travail montre que, par exemple, des zones comme, les zones à potentiel préhistorique P9 à P13 sont encore aujourd'hui dans des territoires agricoles, mais qu'elles sont menacées par l'expansion urbaine de Boucherville. En outre, un aussi grand territoire, sous l'œil de l'archéologie historique, permet d'ouvrir la perspective sur d'autres thématiques qui concernent Boucherville. L'urbanisation plus intensive de Boucherville et l'implantation d'industries sont des phénomènes récents sur un territoire voué à l'agriculture pendant 300 ans. Dans la plupart des anciens rangs, se trouvent sans doute des vestiges d'établissements agro-domestiques. Les modes d'implantation et de construction du bâti et la culture matérielle des occupants de tels établissements mériteraient certainement d'être étudiés. La localisation des moulins banaux, qui sont situés à l'extérieur de l'aire d'étude historique, est une autre thématique intéressante et importante en raison de la vocation agricole de la seigneurie de Boucherville. Il pourrait également être intéressant de documenter la première véritable industrie de Boucherville, une conserverie en activité entre 1921 et la fin des années 1950 et situé sur le boulevard du Fort Saint-Louis près de la rue de Montbrun. Enfin, l'existence du parc d'attraction sur l'île Grosbois, le parc King Edward en activité de 1910 à 1928 et l'occupation des îles en général est également une thématique d'intérêt, d'autant que le territoire des îles Percées est très peu perturbé.

L'ensemble des interventions proposées dans l'étude de potentiel représente un travail colossal qui se complique du fait que beaucoup sont localisées sur des terrains privés. Mais qui sait, peut-être les citoyens pourraient-ils être mis à contribution en permettant des interventions peu invasives sur leur propriété? Néanmoins, l'approche sur les terrains privés peut demeurer préventive en procédant à des interventions préalables à des excavations. Par contre, d'autres secteurs comme celui du parc La Broquerie, du parc linéaire devant le Vieux-Boucherville ou de la place de l'église, sont du domaine public. La réalisation d'interventions archéologiques y est sans doute possible et se ferait dans un contexte où les résidents pourront être des témoins au jour le jour du travail des archéologues.

BIBLIOGRAPHIE

Archéotec inc.

- 1980 *Inventaire archéologique de l'île Ste-Thérèse*. Rapport soumis au ministère des Affaires culturelles.
- 2011a *Ville de Boucherville, Enfouissement des services publics, Rues de la Broquerie et Jean-Cadieux: Été 2011*, surveillance archéologique. Rapport soumis à la Ville de Boucherville.
- 2011b *Agrandissement du Cercle social Pierre-Boucher, Boucherville: Surveillance archéologique, Septembre 2011*. Rapport soumis à la Ville de Boucherville.
- 2011c *Enfouissement de services publics, Rues de la Broquerie et Jean-Cadieux, Été 2011, Surveillance archéologique, Rapport d'activités* soumis à la Ville de Boucherville.
- 2012 *Ville de Boucherville, Enfouissement des services publics, Rue Desmarteau: Supervision archéologique 2012*. Rapport soumis à la Ville de Boucherville.

Arkéos inc.

- 2002 *Fouille et inventaire archéologiques au site BjFi-7, île Grosbois, Parc des Îles-de-Boucherville*. Planification stratégique de mise en valeur du patrimoine archéologique du Parc des Îles-de-Boucherville. Rapport soumis à la Société des établissements de plein air du Québec (SÉPAQ), Parc des Îles-de-Boucherville.
- 2006 *Interventions archéologiques au site BjFj-75 (Chandellerie Mailloux), Vieux-Longueuil, 2005*. Rapport soumis aux Propriétés Belcourt inc.

Aubin-Tellier, Marguerite

- 1975 « L'église mère de Boucherville », *Lustucru*, N° 2 : 22-23.

Auger, Roland-J.

- 2000 « Boucher de Niverville, Jean-Baptiste », *Dictionnaire biographique du Canada*.
En ligne : http://www.biographi.ca/009004-119.01-f.php?&id_nbr=1222.

Bachand, Guy

- 2007 *À la recherche du temps disparu. Boucherville*. Boucherville, Guy Bachand.

Bergeron Gagnon inc.

- 2012 *Boucherville. Codification des bâtiments d'intérêt patrimonial*. Rapport soumis à la Ville de Boucherville, Bergeron Gagnon.

Boucher de la Bruère, Montarville

- 1934 « Le « livre de raison » des seigneurs de Montarville », *Les Cahiers des Dix*, N° 4: 243-271.

Boucher de la Bruère, Montarville

1938 « Pierre Boucher colonisateur », *Les Cahiers des Dix*, N° 3 : 165-190.

Bouchette, Joseph

1815 *Description topographique de la province du Bas Canada*. Londres, W. Faden.

Bureau, Pierre *et al.* (Bureau, Pierre, Côté, Renée et Claude Michaud)

1979 *Boucherville. Répertoire d'architecture traditionnelle*. Les cahiers du patrimoine n° 13, Québec Ministère des Affaires culturelles.

Chagnon, Pierre-Henri

1987 *Boucherville, fleuron de la saga des Boucher*. Boucherville, Commission d'échanges et de coopération de Boucherville.

Chagnon, Pierre-Henri *et al.* (Côté, Jean-René, Côté Suzanne, Laroche Jacques et Émilienne Séguin)

1977 *Sainte-Famille de Boucherville*, Boucherville, Société d'histoire des Îles-Percées.

Chapdelaine, Claude

1989 *Le site Mandeville à Tracy: Variabilité culturelle des Iroquoiens du Saint-Laurent*. Signes des Amériques N° 7. Montréal: Recherches amérindiennes au Québec.

1993 « The Sedentarization of the Prehistoric Iroquoians: A Slow or Rapid Transformation? ». *Journal of Anthropological Archaeology*; vol. 12, N° 2: 173-209.

Chevrette, Louis-André

1965 *Synthèse des recherches et conclusions sur les origines de la plus ancienne partie de villa de La Broquerie, Boucherville, BfFi-3*. Rapport de recherche historique et archéologique présenté à monsieur John Rick, archéologue en chef, Division des lieux historiques nationaux, Ministère du Nord canadien et des ressources nationales, Québec.

Chicoine, Edouard

1974 « Edouard Chicoine raconte... », *Lustucru*, N° 1 : 23-26

1975 « La débâcle », *Lustucru*, N° 2 : 26-30.

1979 « La beurrerie de mon père », *Lustucru*, N° 6 : 28-29

Chrétien, Yves

1995a *Le Sylvicole inférieur dans la région de Québec et le dynamisme culturel en périphérie de la sphère d'interaction Meadowood*. Thèse de doctorat. Montréal: Département d'anthropologie, Université de Montréal.

1995b « Les lames de cache du site Lambert et l'influence de la culture Meadowood dans la région de Québec »: 185-201, in A.-M. Balac & al (dir.); *Archéologies québécoises*. Paléo-Québec N° 23. Montréal, Recherches amérindiennes au Québec.

Clermont, Norman

1989 « Adieu originaux, esturgeons et tourterelles... ». *Anthropologie et Sociétés*; vol. 13, N° 2: 121-126.

1990 « Le Sylvicole inférieur au Québec ». *Recherches amérindiennes au Québec*; vol. 20, N° 1: 5-17.

1991 « Quand Montréal s'appelait Hochelaga ». *Cap-aux-Diamants*, N° 27: 14-17.

1993 « Montréal entre 1535 et 1642: les origines de l'histoire », in J.-R. Brault (dir.); *Les Origines de Montréal: Actes du colloque organisé par la Société historique de Montréal*, p. 173-182. Montréal: Leméac.

1996 « Le Sylvicole du Québec méridional ». *Revista de Arqueologia Americana*; N° 9 : 67-81.

Clermont, Norman & Claude Chapdelaine

1980 « La sédentarisation des groupes non agriculteurs dans la Plaine de Montréal ». *Recherches amérindiennes au Québec*; vol. 10, N° 3: 153-158.

Clermont, Norman & Evelyne Cossette

1991 « Prélude à l'agriculture chez les Iroquoiens préhistoriques du Québec ». *Journal canadien d'archéologie*; vol. 15: 35-44.

Clermont, Norman, Claude Chapdelaine et Georges Barré

1983 *Le site iroquoien de Lanoraie: Témoignage d'une maison-longue*. Signes des Amériques No 3. Montréal : Recherches amérindiennes au Québec.

Coallier, Jean

1985 « L'incendie de Boucherville – 1843 », *Lustucru*, N° 9 : 24-53.

Comité de rédaction

2002 *Bicentenaire de l'église Sainte-Famille de Boucherville 1801-2002*. Boucherville, Paroisse Sainte-Famille de Boucherville.

Cossette, Evelyne

1995 *Assemblages zooarchéologiques et stratégies de subsistance des groupes de chasseurs-pêcheurs du site Hector-Trudel (Québec) entre 500 et 1000 de notre ère*. Thèse de doctorat. Montréal: Département d'anthropologie, Université de Montréal.

1996 « Pêcheurs et chasseurs à l'aube d'une transformation: les stratégies de subsistance entre 500 à 1000 ap. J.-C. ». *Recherches amérindiennes au Québec*; vol. 26, N°s 3-4 : 115-128.

Côté, Suzanne

1975 « Tournant et faisant farine », *Lustucru*, N° 2 : 19-21.

1977 « Ces crédos oubliés », *Lustucru*, N° 4 : 12-15.

1978 « Au fil des archives », *Lustucru*, N° 5 : 7-21.

Courville, Serge

1988 *Paroisses et municipalités de la région de Montréal au XIX^e siècle, 1825-1861 : répertoire documentaire et cartographie*. Québec, Presses de l'Université Laval.

Cyr, Céline

2000 « Boucher de Boucherville, René-Amable », *Dictionnaire biographique du Canada*. En ligne : http://www.biographi.ca/009004-119.01-f.php?&id_nbr=2279, consulté février 2013.

Daviau, Marie-Hélène

2007 « La pipe de pierre au Canada: une question de contextes? »: 51-80, in C. Ferland (dir.); *Tabac & fumées: Regards multidisciplinaires et indisciplinés sur le tabagisme, XV^e-XX^e siècles*. Québec: Presses de l'Université Laval.

2009 « La pipe de pierre dans la société canadienne des XVII^e, XVIII^e et XIX^e siècles ». *Cahiers d'archéologie du CÉLAT* N° 26. Québec: CÉLAT, Université Laval.

Dawson, John W.

1860 « Notes on Aboriginal Antiquities Recently Discovered in the Island of Montreal ». *Canadian Naturalist and Geologist and Proceedings of the Natural History Society of Montreal*. Vol. 5 : 430-449.

1861 « Additional Notes on Aboriginal Antiquities Found at Montreal ». *Canadian Naturalist and Geologist and Proceedings of the Natural History Society of Montreal*. Vol. 6 : 362-373.

DBC (Dictionnaire biographique du Canada)

2000 « Boucher de Boucherville, Pierre (François-Pierre) », [en collaboration], *Dictionnaire biographique du Canada*. En ligne : http://www.biographi.ca/009004-119.01-f.php?&id_nbr=1219, consulté février 2013.

Dionne, J.C. et D. Coll

1995 « Le niveau marin relatif dans la région de Matane (Québec), de la déglaciation à nos jours ». *Géographie physique et Quaternaire* vol. 49, N° 3 : 363-380.

Dionne, J.C. et S. Occhietti

1996 « Aperçu du quaternaire à l'embouchure du Saguenay, Québec ». *Géographie physique et Quaternaire* vol. 50, N° 1 : 5-34.

Dionne, J.C. et F. Pfalzgraf

2001 « Fluctuations holocènes du niveau marin relatif à Rivière-Ouelle, côte sud du moyen estuaire du Saint-Laurent : données complémentaires ». *Géographie physique et Quaternaire* vol 55, N° 3 : 289-300.

Ducharme, Huguette et Gilles Véronneau

1991 « Aveu et dénombrement du 28 août 1724 (première partie) », *Lustucru*, N° 10 : 9-25 [Transcription de Huguette Ducharme et Gilles Véronneau].

Dunant, Jacques

1995 *La Broquerie : histoire d'un domaine à Boucherville*. Boucherville, Société du patrimoine et Société d'histoire des Îles-Percées, Saint-Lambert : Imprimerie Lemoyne.

Dunant, Jacques

1992 *Boucher Boucherville 1667-1992*. Boucherville, Société d'histoire des Îles-Percées, Saint-Lambert : Imprimerie Lemoyne.

Ethnoscop

1983a *Expertise archéologique, île Ste-Thérèse*. Rapport soumis au Ministère des Affaires culturelles du Québec.

1983b *Étude de potentiel archéologique préhistorique, projet Archipel*. Rapport soumis au Ministère des Affaires culturelles du Québec.

1986 *L'île Sainte-Thérèse. Intervention archéologique 1985*. Rapport soumis au Ministère des Affaires culturelles du Québec.

1989 Ville de Boucherville, vieux village: Étude de potentiel archéologique. Rapport soumis à Aménatech et à la Ville de Boucherville.

1995a En 1995, les expertises réalisées par Ethnoscop sur le site Lachapelle (CaFf-3) à Saint-François-du-Lac révèlent un bas de plage qui dessinait une ligne de rivage à huit mètres

2011a Aménagement d'une piscine creusée au 518, rue Notre-Dame, Ville de Boucherville: Inventaire archéologique (Été 2011). Rapport soumis à la Ville de Boucherville.

2011b Aménagement d'une piscine creusée au 460, rue Samuel-Provost, Ville de Boucherville: Inventaire archéologique (Été 2011). Rapport soumis à la Ville de Boucherville.

2012 Agrandissement d'une résidence au 36, rue de Grandpré, Ville de Boucherville, Inventaire archéologique (2012). Rapport soumis à la Ville de Boucherville.

Francogène

2013 *Généalogie des Français d'Amérique du Nord – Genealogy of French in North America*. En ligne : <http://www.francogene.com/genealogy/>, consulté février 2013.

Gareau, G.-Robert

1973 *Boucherville. Premières concessions d'habitations 1673*. Montréal.

Gates St-Pierre, Christian

- 2001 « Variations sur un même thème: les objets en os des Iroquoiens du Haut-St-Laurent ». *Archéologiques*; N^{os} 11-12 : 35-54.
- 2003 « The Middle Woodland Ancestors of the St. Lawrence Iroquoiens »: 395-417, in J-L. Pilon et J. V. Wright (dir.); *A Passion for the Past: Papers in Honour of James F. Pendergast*. Mercury Series, Archaeology Paper N^o 164. Ottawa: Archaeological Survey of Canada, Canadian Museum of Civilization.
- 2006 *Potières du Buisson: La céramique de tradition Melocheville sur le site Hector-Trudel*. Mercury Series, Archaeology Paper N^o 168. Gatineau (Quebec): Canadian Museum of Civilization.
- 2007 « Bone Awls of the St. Lawrence Iroquoiens: A Microwear Analysis », in C. Gates St-Pierre & R. B. Walker (dir.); *Bones as Tools: Current Methods and Interpretations in Worked Bone Studies*, p. 107-118. BAR International Series N^o 1622. Oxford: Archaeopress.
- 2010a *De la nature des transitions du Sylvicole moyen*. Communication présentée 29^e colloque annuel de l'Association des archéologues du Québec (AAQ), Rimouski, 30 avril 2010.
- 2010b *Le patrimoine archéologique amérindien du Sylvicole moyen au Québec*. Rapport soumis au Ministère de la Culture, des Communications et de la Condition féminine.
- 2012 *Le maïs chez les proto-Iroquoiens: Analyse et datation des croutes carbonisées sur des vases amérindiens du Sylvicole moyen dans la vallée du Saint-Laurent*. Rapport soumis au Ministère de la Culture et des Communications et au Département d'histoire de l'Université Laval.

Gates St-Pierre, Christian et Claude Chapdelaine

- 2012 *Existe-t-il une sphère d'interaction au Sylvicole moyen tardif?* Communication présentée au congrès conjoint de l'Association canadienne d'archéologie (ACA) et de l'Association des archéologues du Québec (AAQ), Montréal, 18 Mai 2012.
- 2013 « After Hopewell in Southern Quebec ». *Archaeology of Eastern North America*; vol. 41. (À paraître)

Gingras, Jeanne

- 1978 « Le couvent de Boucherville, une fondation de Mère Bourgeoys », *Lustucru*, N^o 5 : 22-26.

Joyal, Claude

- 1997 *Rapport d'inventaire archéologique: projet de brise-vent, île Grosbois, Parc des Îles-de-Boucherville en été 1996*. Rapport soumis au Ministère de l'Environnement et de la Faune, Parc des Îles-de-Boucherville et au Ministère de la Culture et des Communications du Québec.
- 1999 *Rapport d'inventaire archéologique sur les îles Sainte-Marguerite, Saint-Jean, à Pinard, de la Commune et Grosbois dans le parc de récréation des Îles-de-Boucherville, été 1998*. Rapport soumis au Ministère de l'Environnement et de la Faune et au Ministère de la Culture et des Communications du Québec.
- 2000 *Activités archéologiques 1999 aux sites préhistoriques BjFi-7 et BjFi-14, Île Grosbois, Parc des Îles-de-Boucherville* Société des établissements de plein air du Québec (SÉPAQ), Parc des Îles-de-Boucherville.

Joyal, Claude & Archéobec Inc.

- 1996 *Rapport d'évaluation archéologique des sites préhistoriques BjFi-6 et BjFi-7 dans le Parc des Îles-de-Boucherville, été 1995*. Rapport soumis au Ministère de l'Environnement et de la Faune, Parc des Îles-de-Boucherville, et au Ministère de la Culture et des Communications du Québec.

Kinsey, W. Fred III

- 1959 « Recent Excavations on Bare Island in Pennsylvania: The Kent-Hally Site ». *Pennsylvania Archaeologist*; vol. 29, Nos 3-4: 109-133.

Lalande, Louis

- 1890 *Une vieille seigneurie, Boucherville. Chroniques, portraits et souvenirs*. Montréal, Cadieux & Derome.

Laroche, Daniel (AnthroSpec)

- 1981 *Arrière-fief Sabrevois (BjFi-3): Prospection archéologique à la carrière*. Rapport soumis au ministère des Affaires culturelles.

Lavallée, Catherine

- 2013 *Maison dite Louis-Hippolyte-La Fontaine. Textes de l'exposition temporaire. Château, villa et patrimoine : La Broquerie dans tous ses états*. Ville de Boucherville.

Le Canadien

- 1843 « Secours aux incendiés de Boucherville », *Le Canadien*, 7 juillet 1843. En ligne : <http://collections.banq.qc.ca/ark:/52327/1909625>, consulté février 2013.

Lighthall, William D.

1924 « Hochelaga and "The Hill of Hochelaga" ». *Transactions of the Royal Society of Canada*; 3rd Series, vol. 18, section 3: 91-106.

McCaffrey, Moira T. et Bruce Jamieson

1992 « Le site archéologique Dawson: un aperçu », in M. T. McCaffrey (dir.); *Aux couleurs de la terre: héritage culturel des premières nations*, p. 40-51. Montréal:

Macpherson, Joyce B.

1967 « Raised Shorelines and Drainage Evolution in the Montreal Lowlands ». *Cahiers de Géographie de Québec* N° 23, p. 343-360.

Marien, Laurent

2003 « Les arrières-fiefs au Canada de 1632 à 1760. Un maillon socio-économique du régime seigneurial », *Histoire & Sociétés Rurales*, vol. 19, p. 159-191.

Occhetti, S.

1980 Le Quaternaire de la région de Trois-Rivières - Shawinigan, Québec. Contribution à la paléogéographie de la vallée moyenne du Saint-Laurent et corrélations stratigraphiques. Montréal, Paléo-Québec, vol. 10. 227 p.

1989 « Géologie quaternaire de la sous-région de la vallée du Saint-Laurent et des Appalaches ». *Le Quaternaire du Canada et du Groenland* chap. 4, sous la direction de R.J. Fulton. Commission géologique du Canada, p. 374 à 418.

Pendergast, James F. & Bruce G. Trigger

1972 *Cartier's Hochelaga and the Dawson Site*. Montréal & London: McGill-Queen's University Press

Pépin, Gilles

1999 « Le bateau à vapeur », *La belle époque de la villégiature à Boucherville*. Boucherville, Société d'histoire des Îles-Percées.

Ritchie, William A.

1971 *A Typology and Nomenclature for New York Projectile Points*. Bulletin N° 384. Albany: New York State Museum, University of the State of New York.

Ritchot, G.

1967 « Cartes géomorphologiques de la plate-forme de Montréal ». *Revue de géographie de Montréal* vol. XXI, N° 1, p. 169-187.

Roy, Monique

1980 *Rapport d'évaluation du potentiel archéologique de Boucherville*, Ministère des Affaires Culturelles, Service des Inventaires.

SHIP (Société d'histoire des Îles-Percées)

s.d. *Le Vieux-Boucherville. Nouveau regard. État de la recherche*. Boucherville, Société d'histoire des Îles-Percées.

Taché, Karine

2005 « Explaining Vinette I Pottery Variability: The View from the Batiscan Site, Quebec ». *Canadian Journal of Archaeology*; vol. 29, No 2: 165-233.

2011a *Structure and Regional Diversity of the Meadowood Interaction Sphere*. Memoir N° 48. Ann Arbor: Museum of Anthropology, University of Michigan.

2011b « New Perspectives on Meadowood Items ». *American Antiquity*; vol. 76, No 1: 41-80.

Tremblay, Roland

2006 *Les Iroquoiens du Saint-Laurent: peuple du maïs*. Montréal: Pointe-à-Callière, Musée d'archéologie et d'histoire de Montréal & Éditions de l'Homme.

2007 « Se conter des pipes: la pipe dite Micmac, des origines amérindiennes aux mythes modernes », in C. Ferland (dir.); *Tabac & fumées: Regards multidisciplinaires et indisciplinés sur le tabagisme, XV^e-XX^e siècles*, p. 21-50. Québec: Presses de l'Université Laval.

Trigger, Bruce G.

1967 « Cartier's Hochelaga and the Dawson Site », in E. Tooker (dir.); *Iroquois Culture, History, and Prehistory: Proceedings of the 1965 Conference on Iroquois Research*, p. 63-66. Albany: New York State Museum and Science Service.

Ville de Boucherville

2010 « Boucherville aujourd'hui », Site internet de la Ville de Boucherville. En ligne : <http://www.ville.boucherville.qc.ca>, consulté février 2013.

2011 *Le circuit patrimonial de Boucherville*, Boucherville, Ville de Boucherville.

Witthoft, John

1959 « Notes on the Archaic of the Appalachian Region ». *American Antiquity*; vol. 25, N° 1 : 79-85.

Witthoft, John, Harry Schoff & Charles F. Wray

1953 « Micmac Pipes, Vase-Shaped Pipes, and Calumets ». *Pennsylvania Archaeologist*; vol. 23, N°s 3-4: 89-90.

Documents d'archives

Conseil souverain

1744 Appel mis à néant de la sentence rendue en la Juridiction de Montréal, le 16 mai 1744, dans la cause entre René Boucher de la Bruère et Joseph Boucher de la Broquerie, co-seigneurs de Boucherville, contre Pierre Boucher, sieur de Boucherville, lieutenant dans les troupes, intimé et anticipant. Jugements et délibérations, Conseil souverain, BAnQ, TP1,S28,P19786.

Lanouiller de Boiscler, Jean-Eustache

1733 « Procès-verbal de Jean-Eustache Lanouillier de Boiscler qui ordonne et marque un grand chemin de vingt-quatre pieds de largeur pour la seigneurie de Boucherville, depuis le chemin visité de Varennes jusqu'au passage de la rivière de Muy, et depuis la dite rivière jusqu'au Tremblay, sur le bord de l'eau, lequel dernier chemin aura trente-six pieds de largeur », 3 juillet 1733 (BAnQ, Fonds des Grands voyers, E2,P469)

Actes notariés cités

Loiseau, Antoine

1734 « Bail d'une maison a loyer donnés par Mr. de Niverville a Michel Huet dit Dulude, le 24 may 1734, Greffe Antoine Loiseau, Minute N° 482, BAnQ.

Loiseau, Antoine

1735 « Marché fait pour une maison de massonne par huhet dulude, au profit du sr. de Sabrevois », 30 septembre 1735, Greffe Antoine Loiseau, BAnQ.

1735 « Contrat de concession concédé par mr. De boucherville a jacques lavoy dit St-Amour et a joseph gautier dit st jermain le 3 juin 1735 », Greffe Antoine Loiseau, Minute N° 785, BAnQ.

Moreau, Joseph

1695 « Contrat d'acquisition de la concession de Jean Vinet et sa femme », 12 octobre 1695, Greffe Joseph Moreau, BAnQ.

Racicot, François

1769 « Vente d'un emplacement situé dans le bourg de Boucherville par Claude Maquet dit Lajoie a Jacques Le beau », 30 avril 1769, Greffe François Racicot, BAnQ.

Tailhandier, Marien

1715 « Bail à loyer d'une part de maison située au bourg de Boucherville par Jean-Baptiste Boucher de Niverville à Joseph Huet dit Dulude, habitant et Garrau, son épouse », Greffe Marien Tailhandien, Minute N°544, BanQ.