

GRANDS DÉFIS

- 1 OFFRIR DES MILIEUX DE VIE DIVERSIFIÉS ET DE QUALITÉ**
- 2 CONSOLIDER LE SECTEUR URBAIN**
- 3 DIVERSIFIER ET RENFORCER LES ACTIVITÉS ÉCONOMIQUES**
- 4 PRÉSERVER LE PAYSAGE ET LA QUALITÉ DE L'ENVIRONNEMENT**



PLAN D'URBANISME

COMPOSANTES IDENTITAIRES ET STRUCTURANTES

MILIEU DE VIE HOMOGENE

- SECTEUR HAUTE-TERRASSE
- SECTEUR CHAMPÊTRE
- SECTEUR BASSE-TERRASSE
- NOUVEAU MASCOUCHE
- SECTEUR AGROFORESTIER
- SECTEUR DU NOUVEAU CENTRE-VILLE

- ÎLOT DESTRUCTURÉ
- PÔLE INSTITUTIONNEL DE PROXIMITÉ EXISTANT
- PÔLE INSTITUTIONNEL DE PROXIMITÉ PROJÉTÉ
- PÔLE INSTITUTIONNEL STRUCTURANT
- NOYAU VILLAGEOIS

- TRONÇON COMMERCIAL ET DE SERVICES LOCAL
- CORRIDOR COMMERCIAL ET DE SERVICES ARTÉRIEL ET LOCAL
- PÔLE COMMERCIAL RÉGIONAL ET D'AFFAIRES
- PÔLE INDUSTRIEL

- COURS D'EAU SIGNIFICATIF
- MILIEU NATUREL ET RÉCRÉATIF (BOISÉ D'INTÉRÊT)
- ÉCOPÔLE

- AUTOROUTE
- PARCOURS SIGNIFICATIF
- PROJET DE TRANSPORT
- FUTURE GARE DE TRAIN DE BANLIEUE
- AÉROPORT

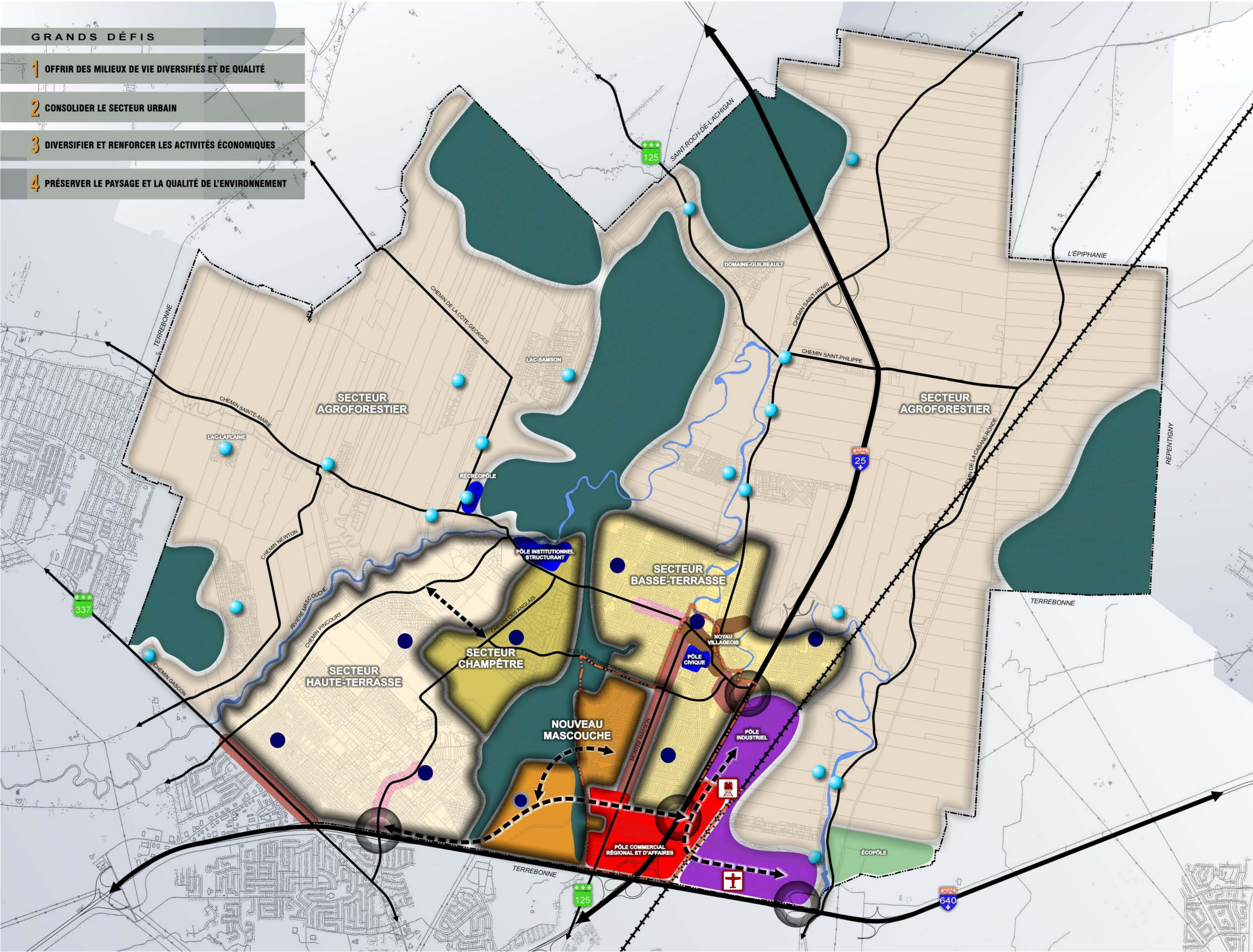
258 P **NP** **DM7.2**

Projet Train de l'Est : lien Mascouche-Terrebonne-Repentigny





















6211-14-008

**PLAN 1
CONCEPT D'ORGANISATION SPATIALE**

FÉVRIER 2006



CARTE ROUTIÈRE

SYMBOLE	LÉGENDE
	AÉROPORT
	ARÈNE
	BIBLIOTHÈQUE MUNICIPALE
	CENTRE COMMUNAUTAIRE
	CENTRE D'ENTRAIDE
	CENTRE HOSPITALIER LONGUE DURÉE
	CLINIQUE
	C.P.E.
	ÉCOLE PRIMAIRE
	ÉCOLE SECONDAIRE
	ÉGLISE
	GOLF
	HÔTEL DE VILLE
	PARCS MUNICIPAUX
	PISTE CYCLABLE EXISTANTE
	PISTE CYCLABLE PROJETÉE
	SÉCURITÉ PUBLIQUE
	SERVICE DES INCENDIES
	SÛRÉTÉ DU QUÉBEC
	TRAVAUX PUBLICS



SERVICE DE L'AMÉNAGEMENT DU TERRITOIRE

Dossier: 20081017carts.dwg
 Date d'impression: 17 octobre 2008
 Echelle: Aucune

Préparé par: Service de l'aménagement du territoire
 Dessiné par: Kim McDonald, dessinatrice
 Approuvé par: Claude Thibeault, directeur
 Documents sources: Aucun

Mise à jour du réseau routier: Octobre 2008
 Mise à jour de la légende: Août 2005

