

**Poliquin, Renée (BAPE)**

Projet de réaménagement de la route 367  
entre Saint-Augustin-de-Desmaures et  
Sainte-Catherine-de-la-Jacques-Cartier  
**St-Augustin-de-Desmaures 6211-06-106**

**Objet:** TR : Route 367 - documents à déposer

-----Message d'origine-----

**De :** Pierre Boulanger [mailto:Pierre.Boulanger@ville.st-augustin.qc.ca]

**Envoyé :** 12 février 2007 13:43

**À :** Poliquin, Renée (BAPE)

**Objet :** RE: Route 367 - documents à déposer

Bonjour Mme Poliquin,

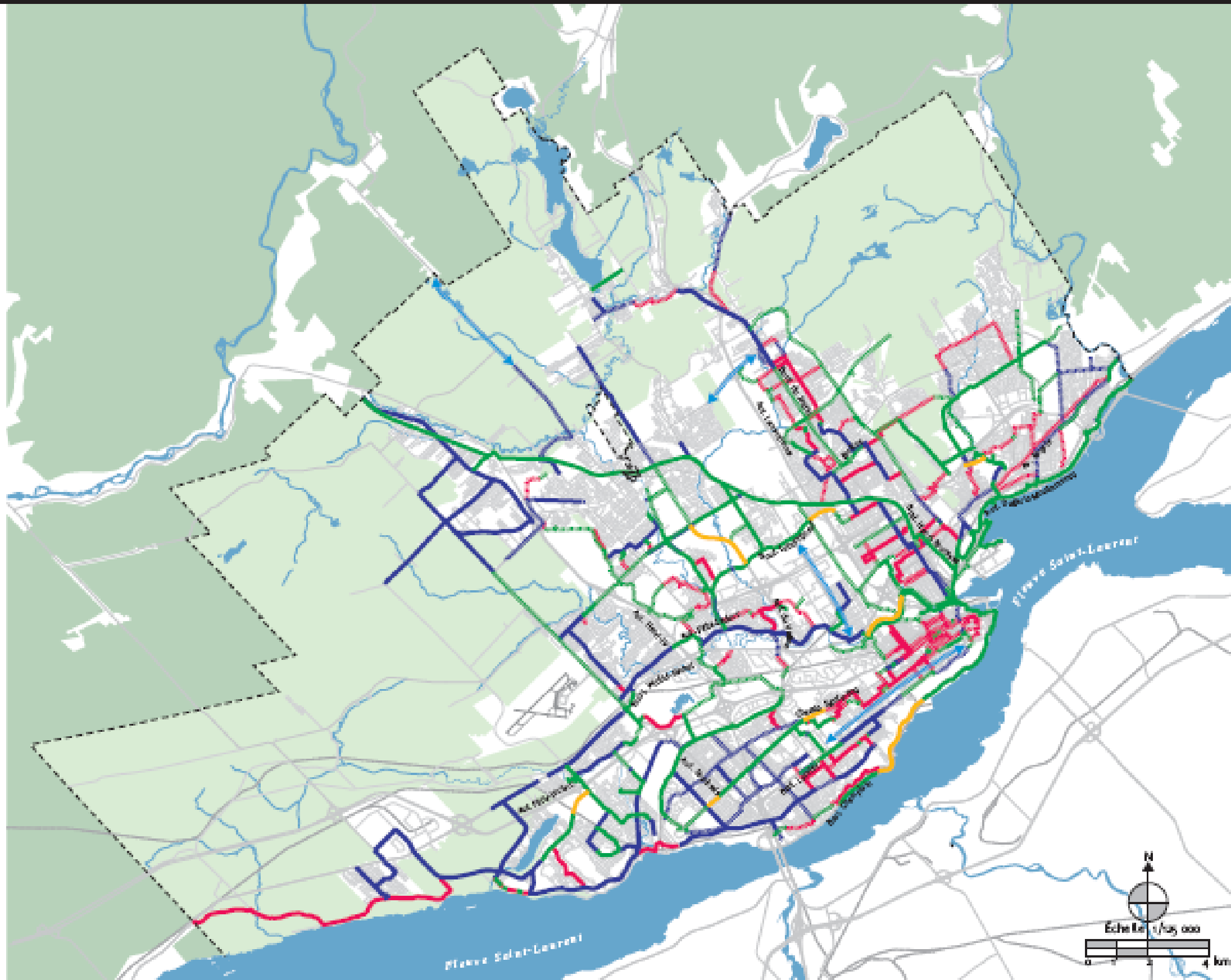
Vous trouverez ci-joint copie du réseau cyclable identifié au Plan directeur d'aménagement et de développement adopté par la Ville de Québec pour le territoire de Saint-Augustin-de-Desmaures;






Nous vous joignons de même copie du concept sur lequel la VSAD était en réflexion à l'horizon 2000 (avant fusion / défusion).


Bien à vous,

Pierre Boulanger, directeur  
Service de l'urbanisme  
Tél. : 878-4662, poste 5401


### Renforcement du réseau cyclable



-  Lien à créer
-  Piste cyclable existante
-  Piste cyclable à l'étude
-  Bande cyclable existante
-  Bande cyclable à l'étude
-  Chaussée désignée existante
-  Chaussée désignée à l'étude
-  Axe potentiel à analyser







**ROCHE**

Projet : 19965-000  
Date : mai 2000  
Échelle: aucune

**SAINT-AUGUSTIN**  
DE-DESMAURES

PLAN D'URBANISME RÉVISÉ  
Concept du réseau cyclable

figure 23