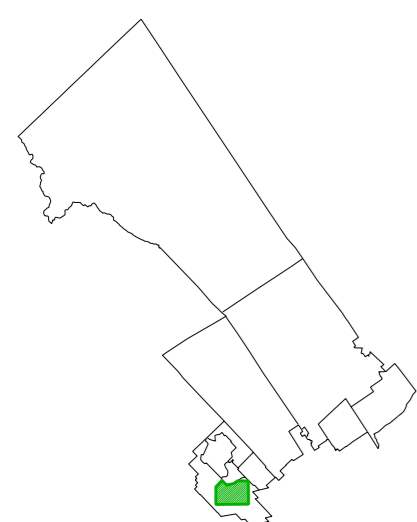








Plan index






Échelle 1 : 10 000



Sources: Matrice graphique en format papier
Service de la géomatique, septembre 2003

-  Zone de développement prioritaire
-  Zone de réserve urbaine
-  Limite du périmètre urbain
-  Territoire d'intérêt visé pour l'enfouissement des infrastructures câblées.
-  Zone patrimoniale

Localisation des infrastructures

- | Existantes | Projetées | |
|---|---|-------------------------|
|  |  | Aqueduc |
|  |  | Aqueduc et Égout récent |
|  |  | Aqueduc et Égout |

Signé à _____ le _____

Francine Breton
Secrétaire-trésorière adjointe

Michel Giroux
Préfet