

## PROJET DE RÉAMÉNAGEMENT DE LA ROUTE 367

### AUDIENCE PUBLIQUE DU BAPE

#### Question sur le pourcentage des camions :

Base de référence: 8% de véhicules lourds (données de 2002 présentée dans l'étude d'impact).

Constat actuel : Selon les dernières données officielles disponibles (2005) le % de véhicules lourds a légèrement diminué par rapport aux données de 2002, passant à 6 ou 7% en fonction de la section visée.

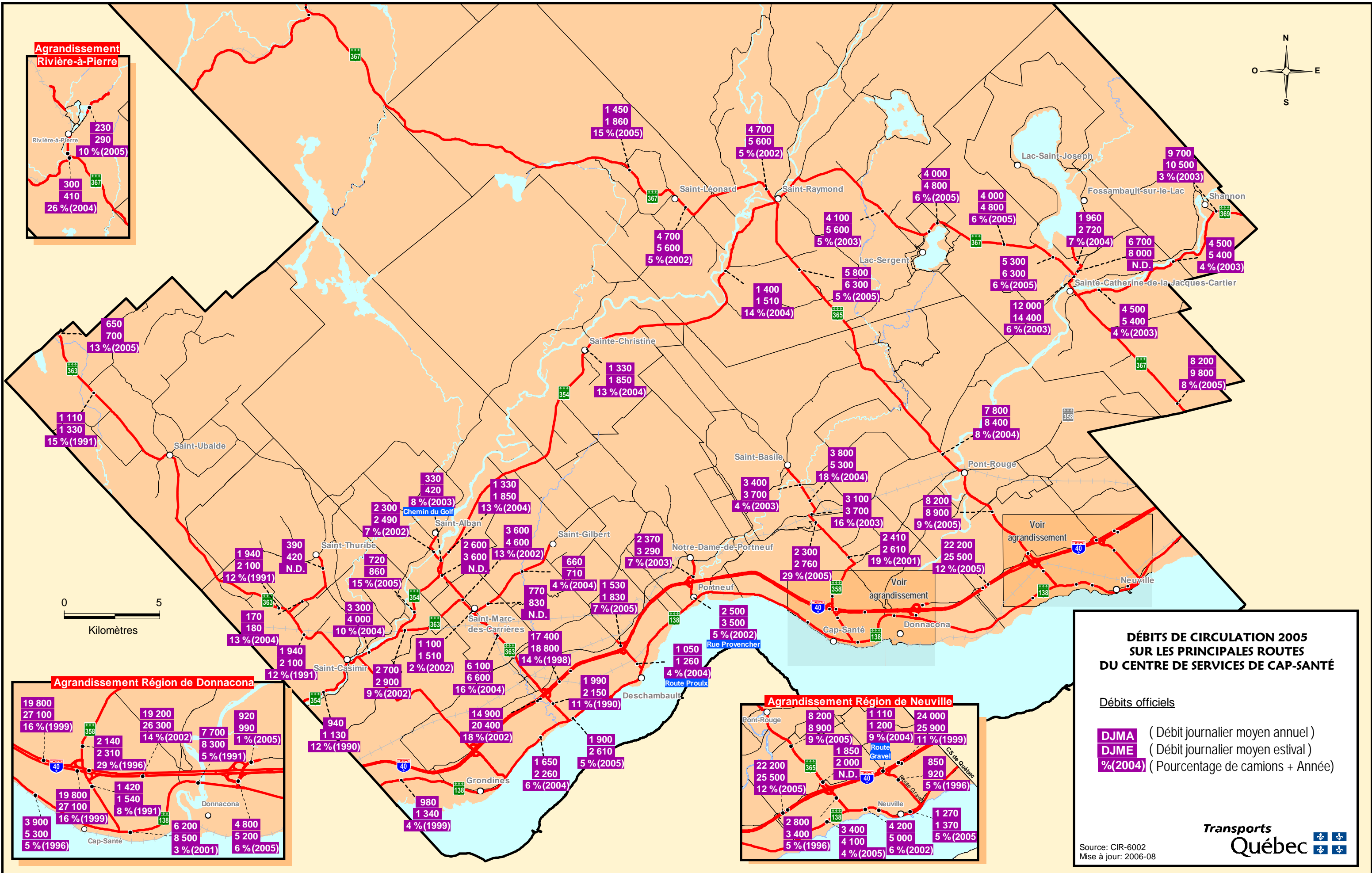
Pour les fins de comparaison : secteur retenu au sud du chemin Notre-Dame, DJMA : 10 300, % de camions : 6 %, route à deux voies, vitesse affichée 90 km/hre.

Cartes déposées :

- Débits de circulation 2005 sur les routes du centre de service de Cap-Santé ;
- Débits de circulation 2005 sur les routes du centre de service de Québec ;
- Débits de circulation 2005 sur les routes du centre de service de La Malbaie.

Secteurs similaires (volume de circulation 2005 assez élevé, milieu rural, nombre de voies, vitesse affichée) :

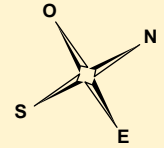
- Route 365 au sud de Pont-Rouge, DJMA : 8 200, % camions : 9% (route à deux voies, vitesse affichée : 90km/hre) ;
- Route 365 au nord de Pont-Rouge, DJMA : 7 800, % camions : 8% (route à deux voies, vitesse affichée : 90km/hre) ;
- Route 369 à l'ouest de Shannon, DJMA : 4 500, % camions : 4% (route à deux voies, vitesse affichée : 70km/hre) ;
- Route 138 entre Beaupré et Saint-Tite-des-Caps, DJMA : 6 700, % camions : 14% (deux voies, vitesse affichée : 90km/hre) ;
- Route 138 à l'ouest de l'accès de Petite-Rivière-Saint-François, DJMA : 6 200, % camions : 14% (route à deux voies, vitesse affichée : 90km/hre) ;
- Route 175 au nord de Stoneham, DJMA : 6 400, % camions : 18% (route à deux voies, vitesse affichée : 90km/hre).



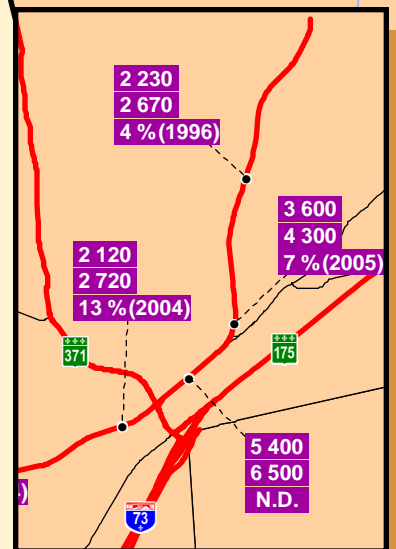
**DÉBITS DE CIRCULATION 2005  
SUR LES PRINCIPALES ROUTES  
DU CENTRE DE SERVICES DE CAP-SANTÉ**

Débits officiels

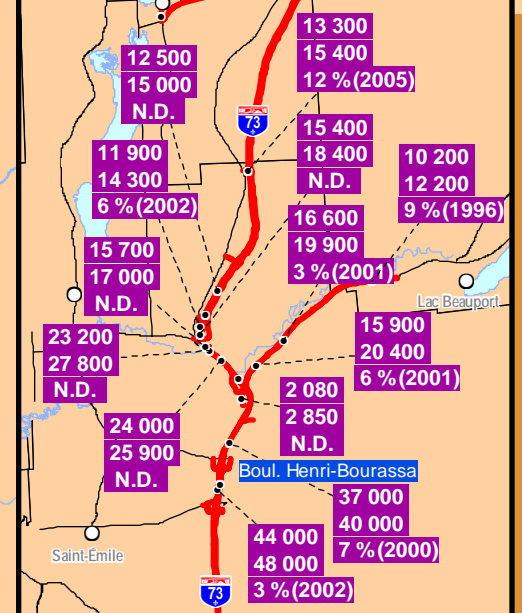
**DJMA** (Débit journalier moyen annuel)  
**DJME** (Débit journalier moyen estival)  
**%(2004)** (Pourcentage de camions + Année)



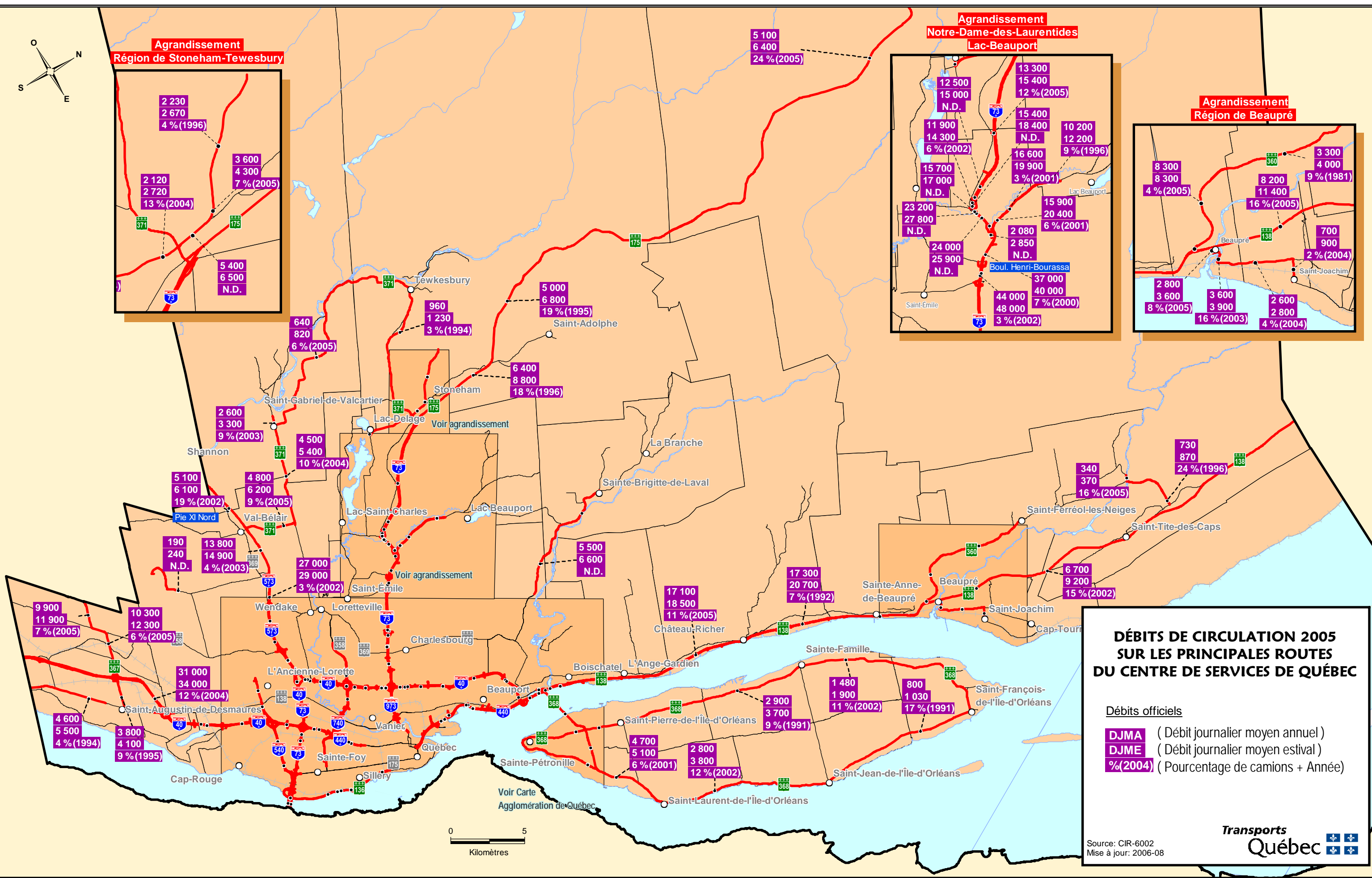
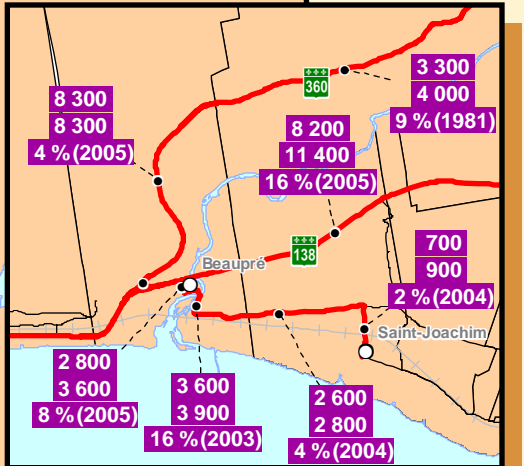
**Agrandissement Région de Stoneham-Tewesbury**



**Agrandissement Notre-Dame-des-Laurentides Lac-Beauport**

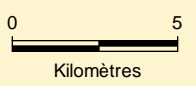


**Agrandissement Région de Beaupré**



**DÉBITS DE CIRCULATION 2005 SUR LES PRINCIPALES ROUTES DU CENTRE DE SERVICES DE QUÉBEC**

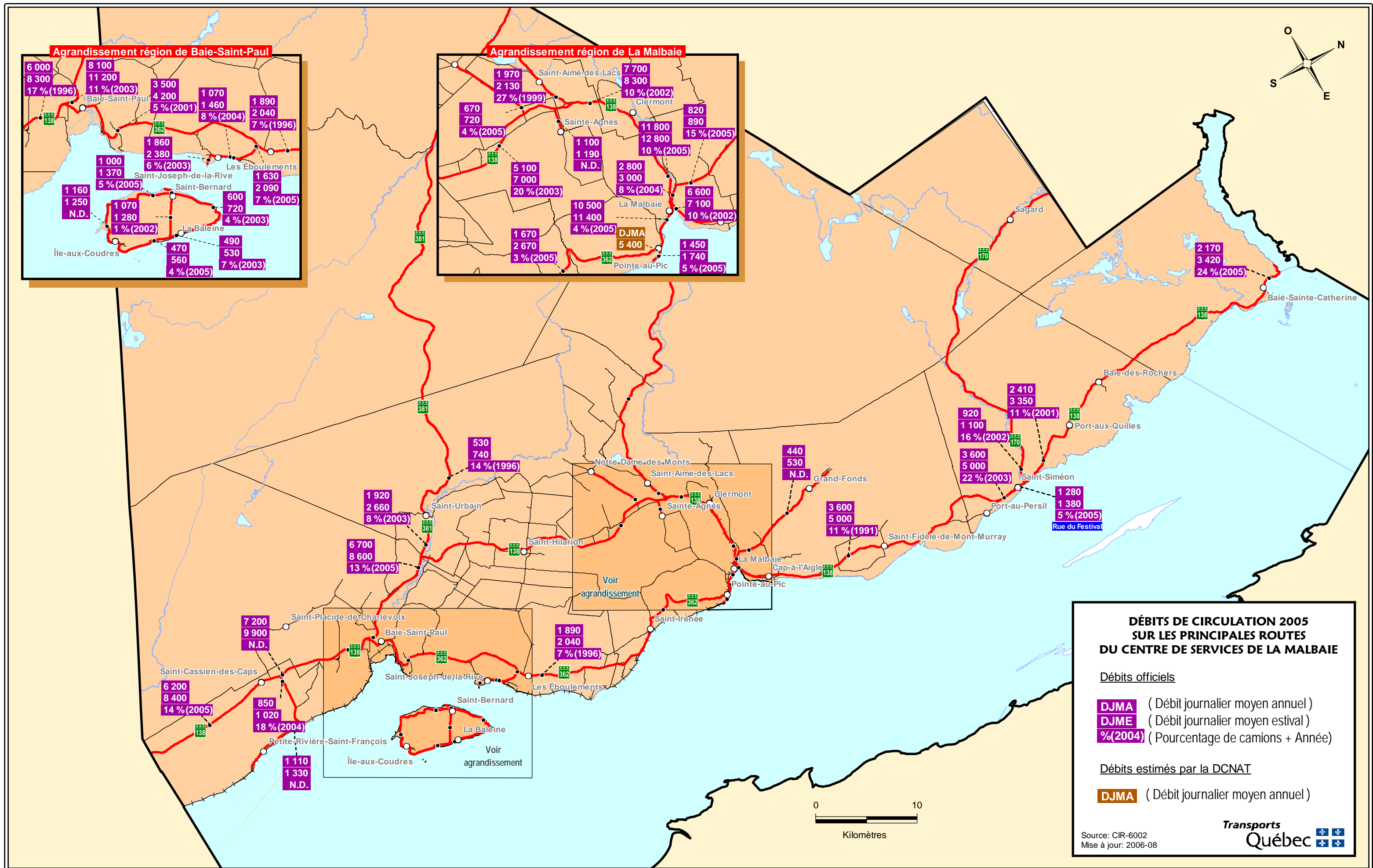
Débits officiels  
**DJMA** ( Débit journalier moyen annuel )  
**DJME** ( Débit journalier moyen estival )  
**%(2004)** ( Pourcentage de camions + Année )



Source: CIR-6002  
 Mise à jour: 2006-08







**DÉBITS DE CIRCULATION 2005  
SUR LES PRINCIPALES ROUTES  
DU CENTRE DE SERVICES DE LA MALBAIE**

- Débits officiels
- DJMA** ( Débit journalier moyen annuel )
  - DJME** ( Débit journalier moyen estival )
  - %(2004)** ( Pourcentage de camions + Année )
- Débits estimés par la DCNAT
- DJMA** ( Débit journalier moyen annuel )

Source: CIR-6002  
Mise à jour: 2006-08

