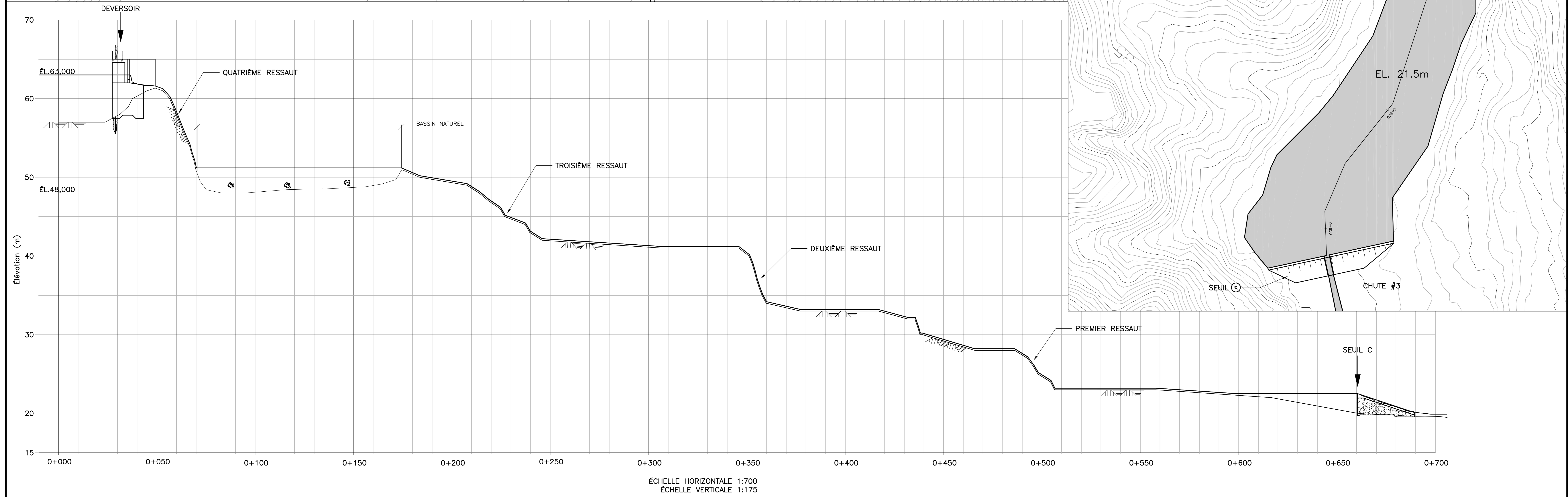
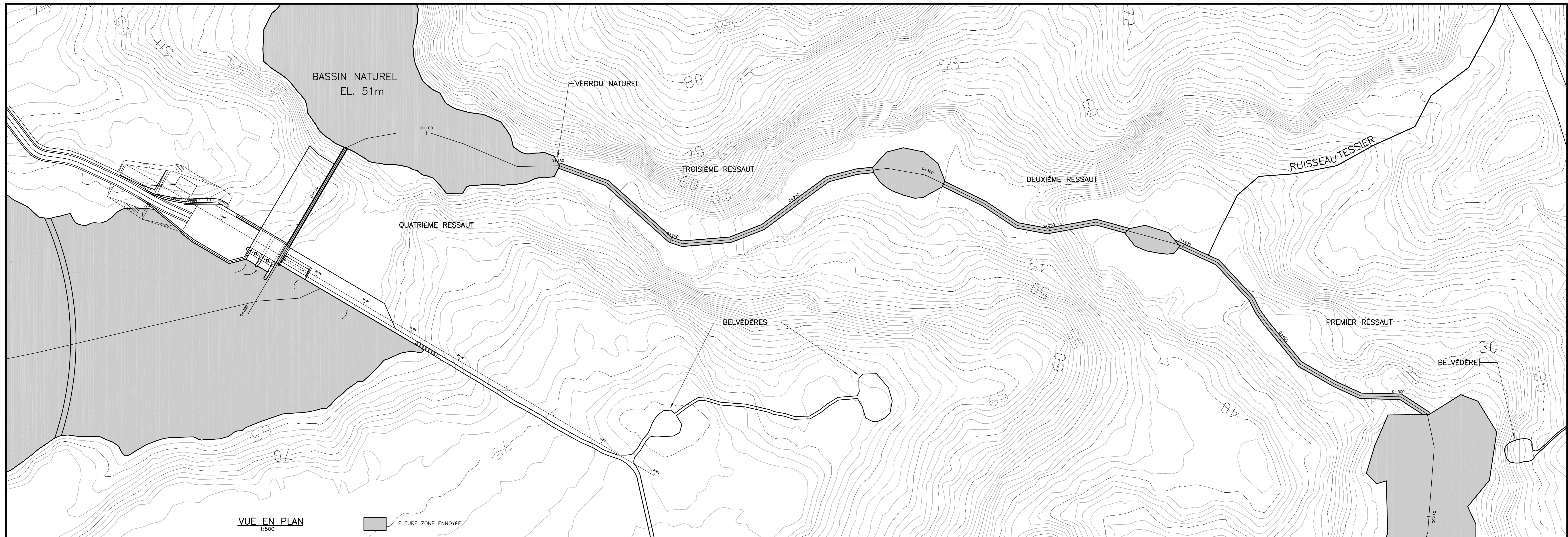


**Annexe 4**  
**Plans du déversoir**





**LÉGENDE**

	NIVEAU D'EAU APRÈS CONSTRUCTION
	5.6 m <sup>3</sup> /s : CONDITIONS D'ÉTAGE
	FOND DE LA RIVIÈRE

NO.	ÉMISSIONS	REV.	MM/AA/JJ	PAR

SCHEAUX:
----------

**AXOR Experts-Conseils Inc.**  
 Membre du Groupe AXOR  
 1950, rue Sherbrooke O. Montréal (Québec), H3A 1E7 Tél: (514) 846-4000 Télécopieur: (514) 846-4005

PROJET: CENTRALE HYDROÉLECTRIQUE RIVIÈRE FRANQUELIN CHUTE À THOMPSON

TITRE: CHUTE THOMPSON PROFIL EN LONG, VUE EN PLAN SIMULATION DU DÉBIT ÉCOLOGIQUE 900l/s

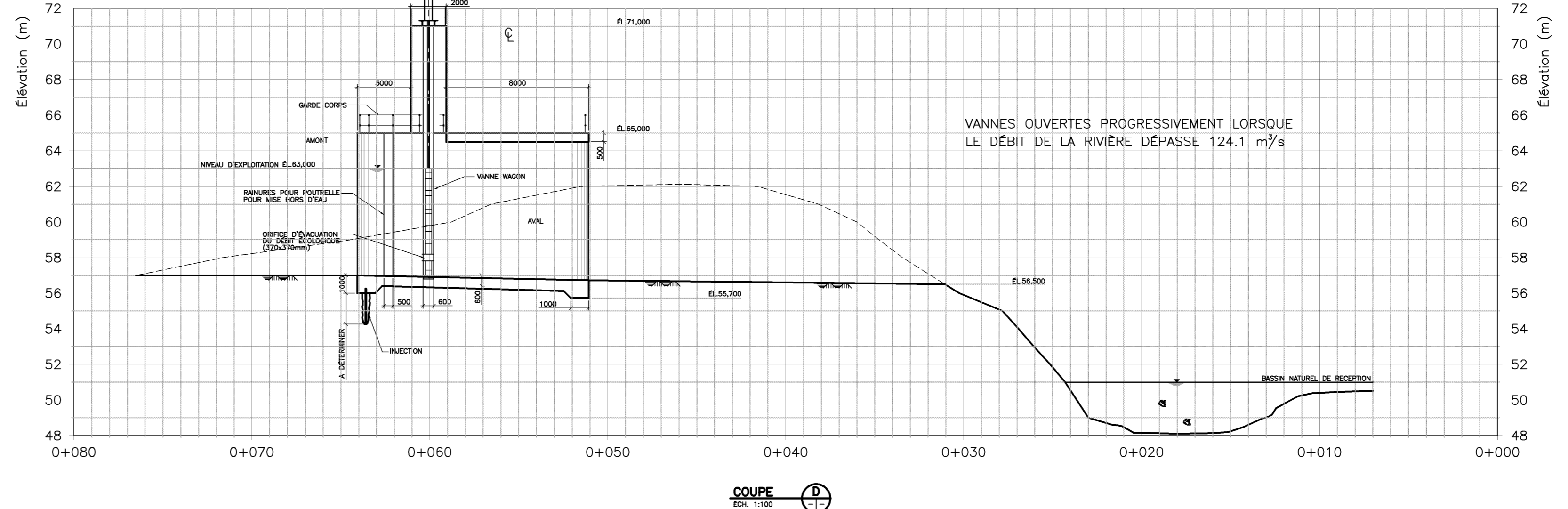
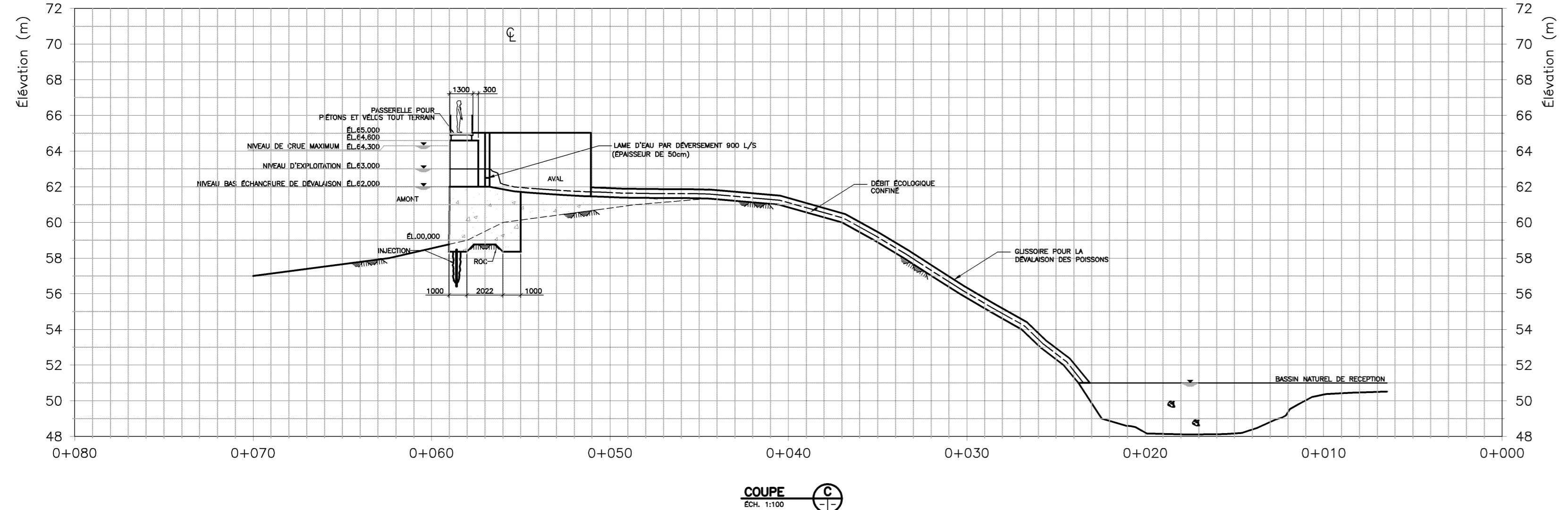
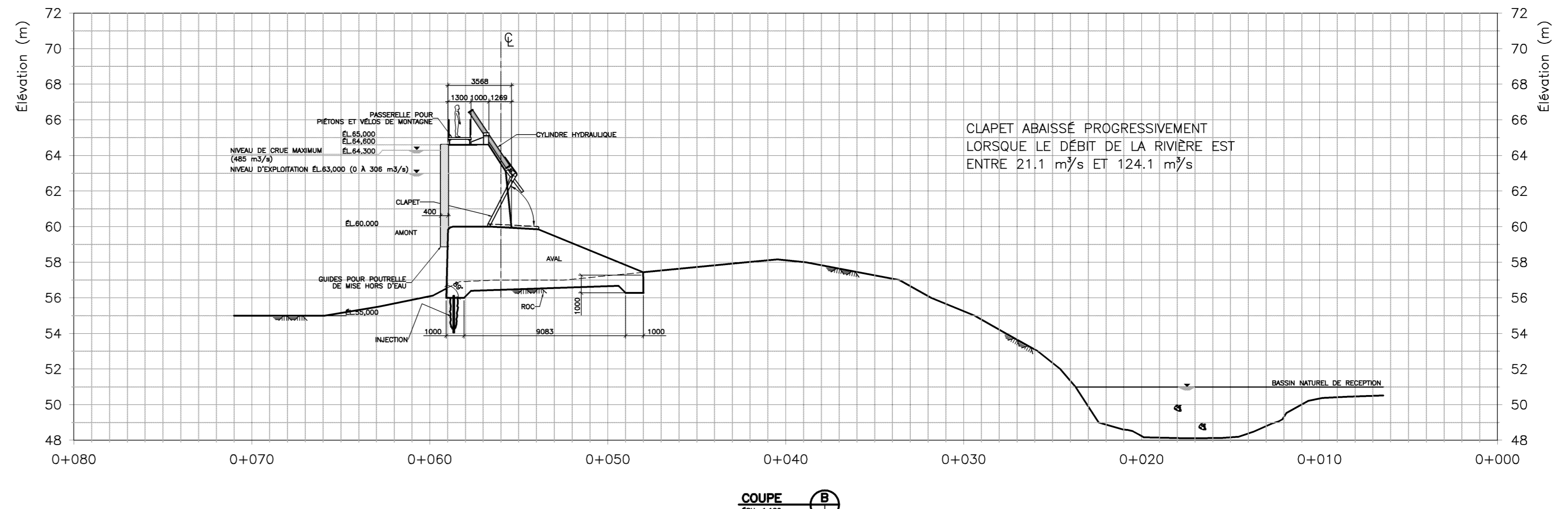
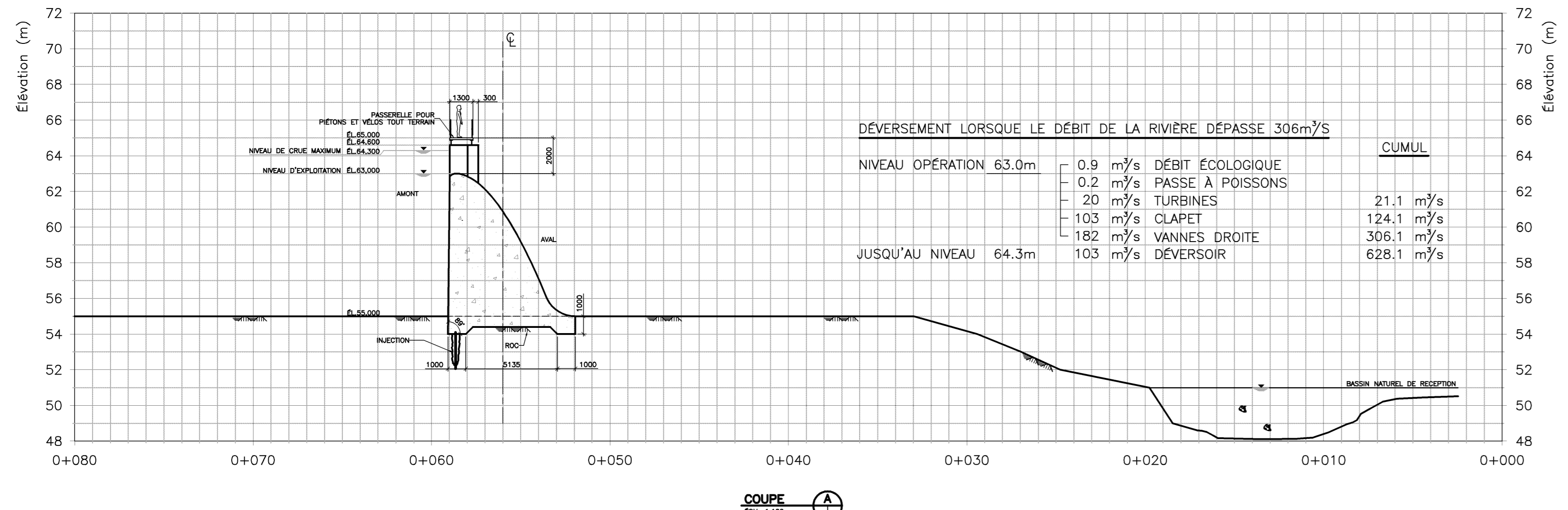
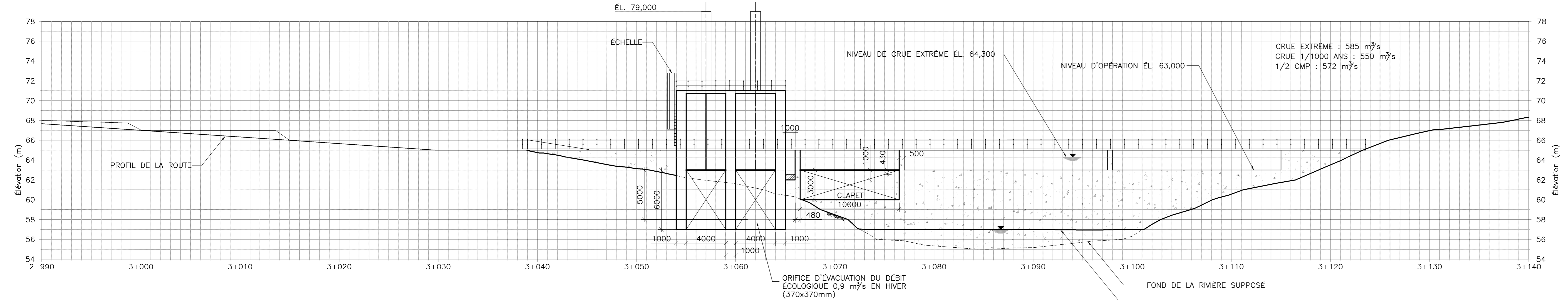
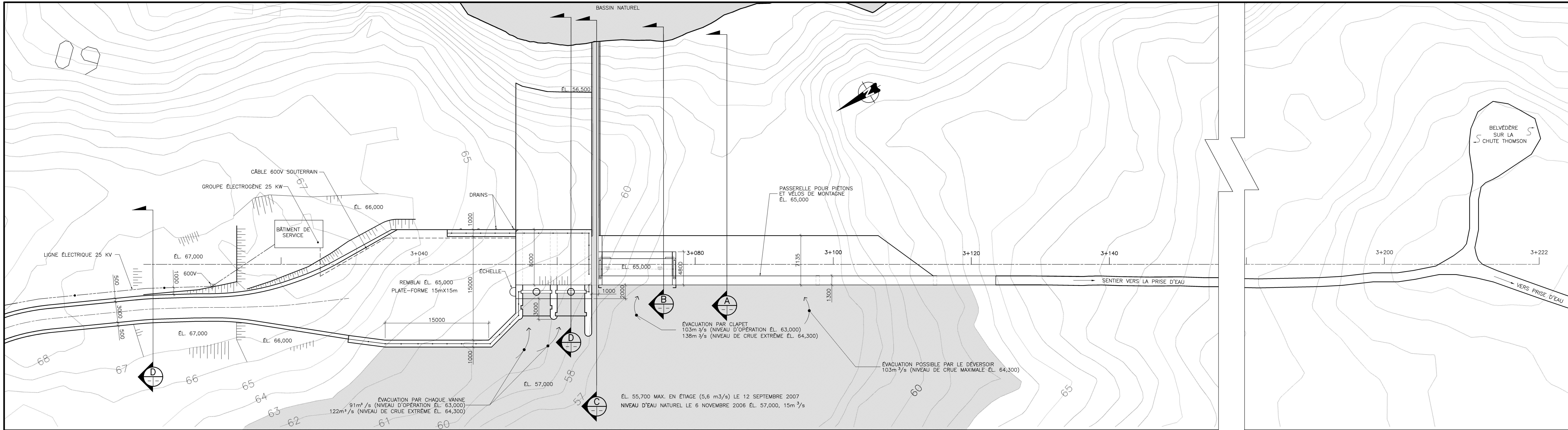
PROJETÉ: N. PAWLONKA	APPROUVÉ: B. LASTÈRE
DESSINÉ: D. ZISU	ÉCHELLE: INDICUÉE
VÉRIFIÉ: N. BERGERON	DATE: 7 FÉVRIER 2008
NO. DE PROJET: 387-020-119	NO. DE DESSIN: EG-26-63



## **Annexe 5**

**Chutes à Thompson, profil en long, vue en plan  
Simulation du débit écologique 900 l/s**







**AXOR Experts-Conseils Inc.**  
 Membres du Groupe AXOR  
 190, rue Sherbrooke O. Montréal (Québec), H3A 1E7 Tél: (514) 846-0000 Télécopieur: (514) 846-0005

PROJET: **CENTRALE HYDROÉLECTRIQUE RIVIÈRE FRANQUELIN CHUTE À THOMPSON**

TITRE: **BARRAGE, VUE EN PLAN ÉLÉVATION ET COUPES NIVEAU DE RETENUE 63.00 m**

PROJETÉ: G. ION	APPROUVÉ: B. LASTÈRE
DESSINÉ: K. JOLETTE	ÉCHELLE: 1: 200
VÉRIFIÉ: N. FAVILLON	DATE: FÉVRIER 2008

NO. DE PROJET: **387-020-119** NO. DE DESSIN: **EG-05-63** RÉVISION: **3**



GENIVAR

31, ave Marquette — Baie-Comeau (Québec) G4Z 1K4  
Téléphone : (418) 296-8911 — Télécopie : (418) 296-2889