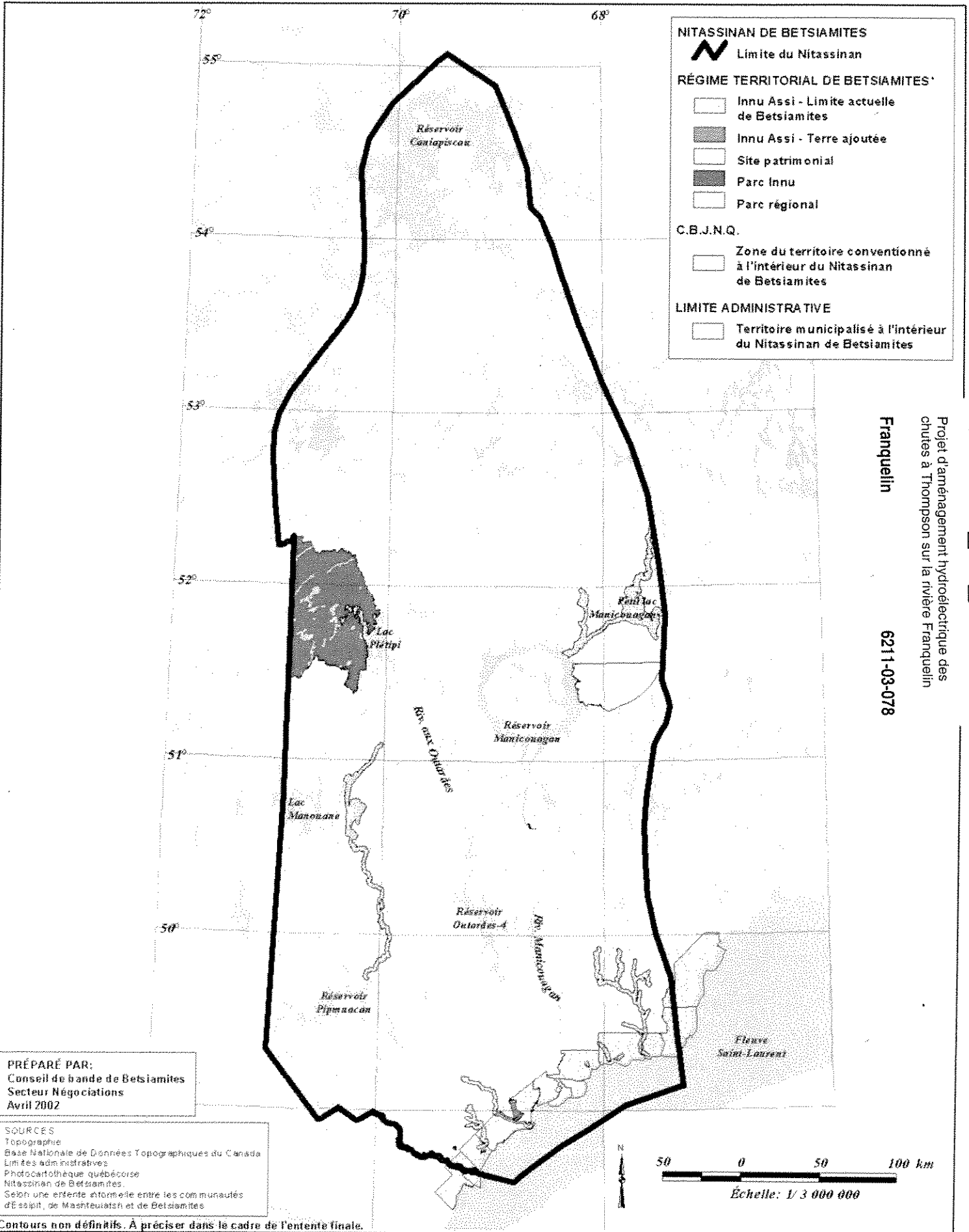
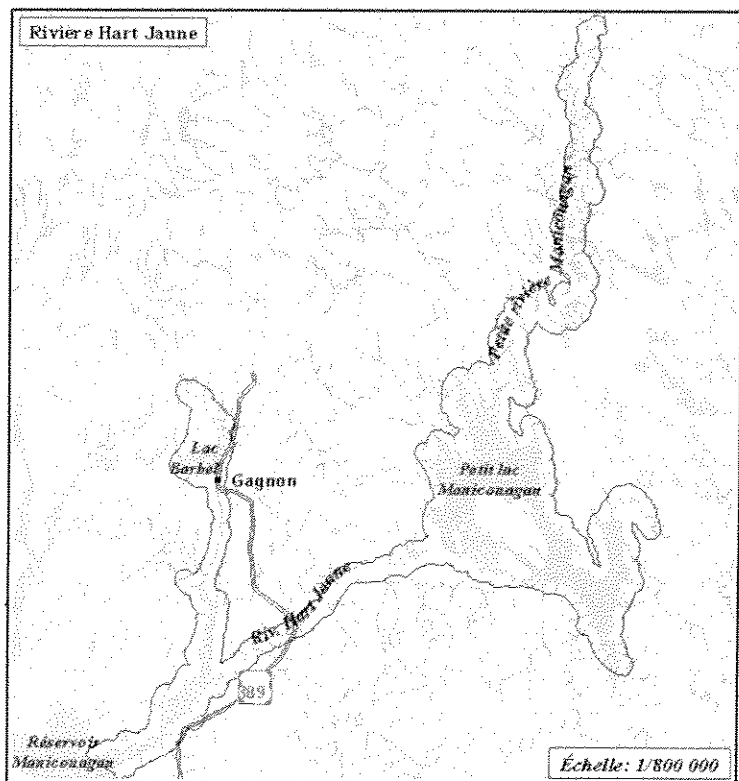
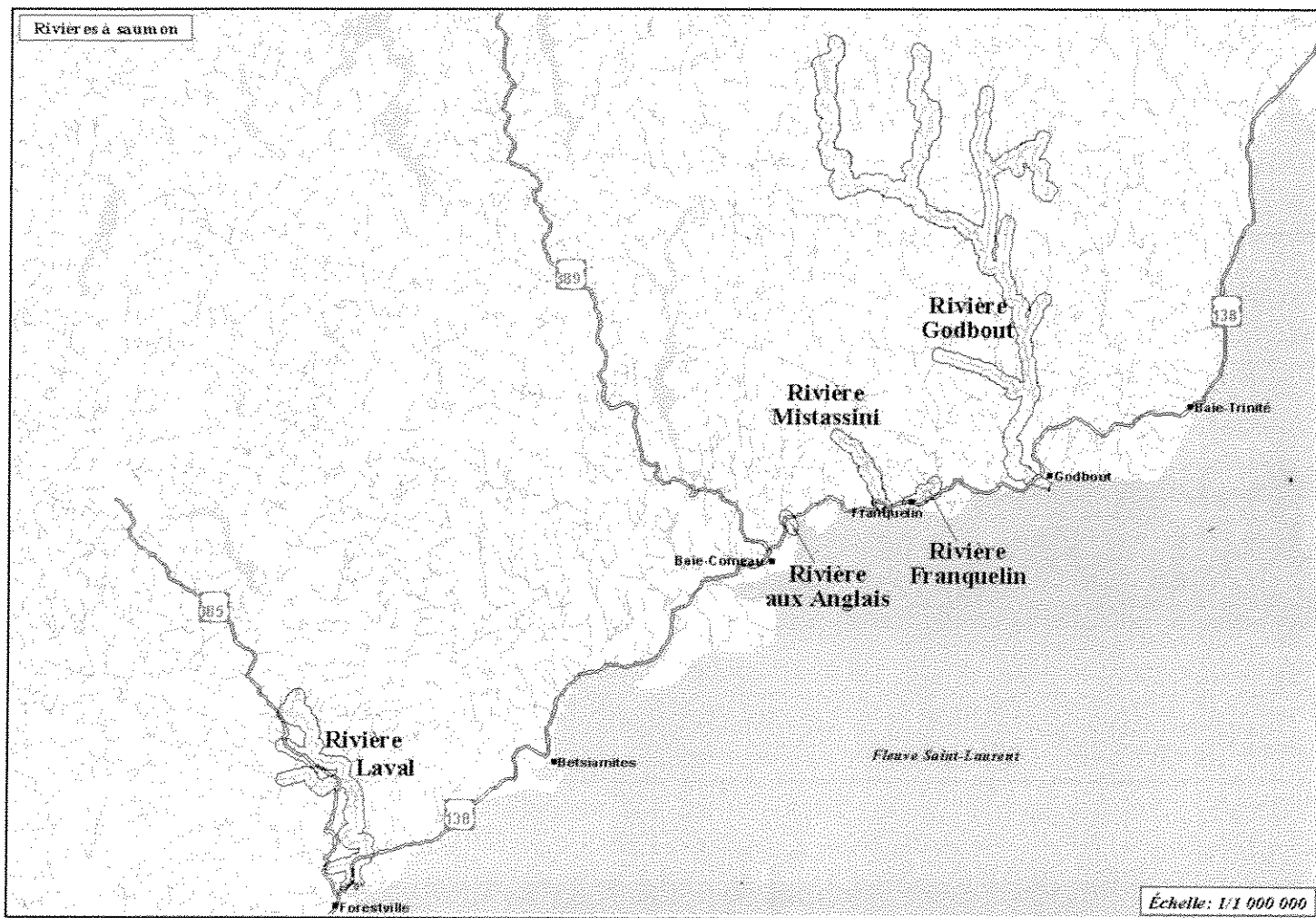


Annexe 4.1 - Nitassinan de la Première Nation de Betsiamites



Annexe 4.6 - Sites patrimoniaux avec mesures de protection

Première Nation de Betsiamites



RÉGIME TERRITORIAL DE BETSIAMITES

- Site patrimonial

VOIES DE COMMUNICATION

- Route principale (nationale)
- Route secondaire

TOPOGRAPHIE

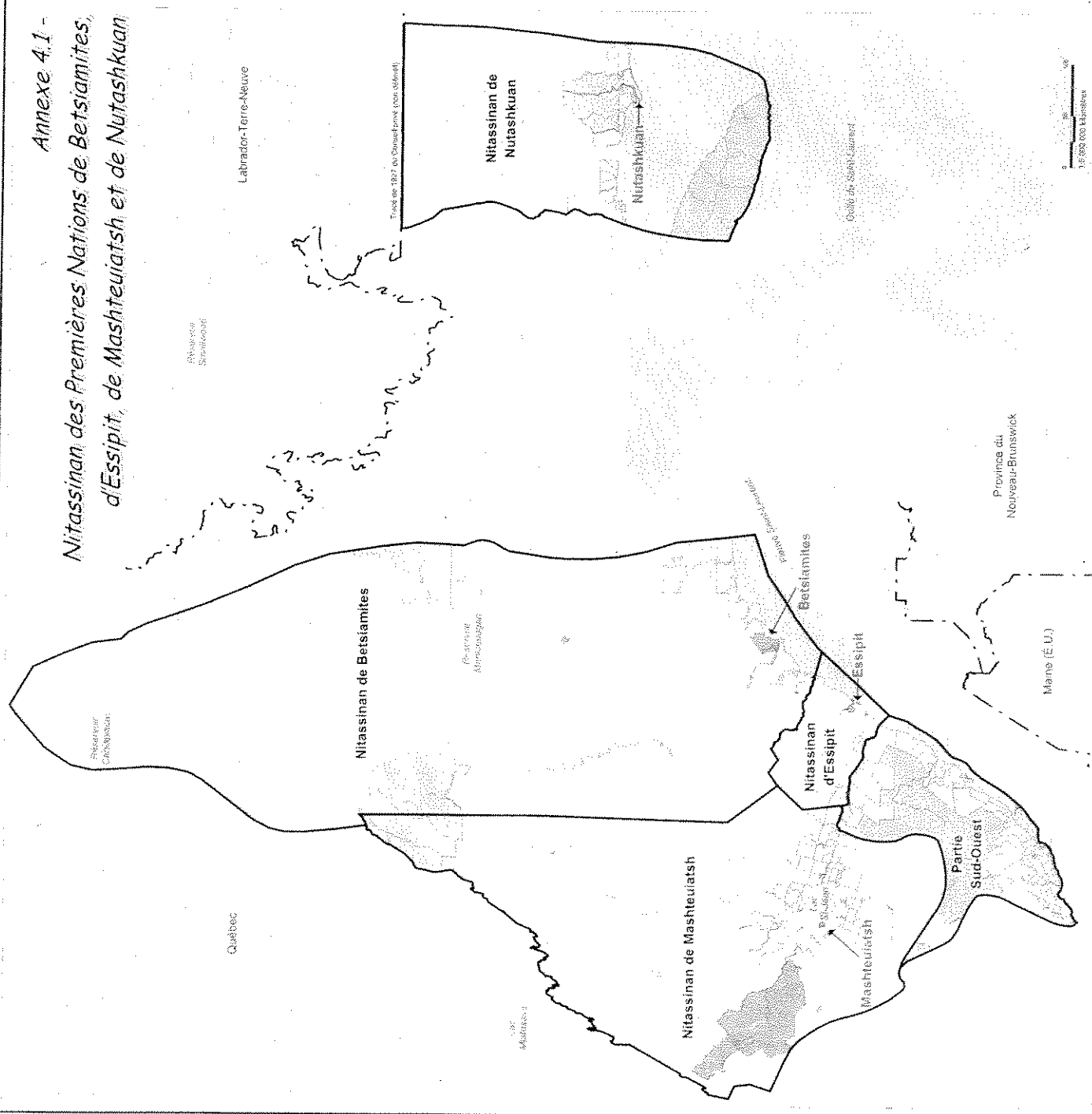
- Cours d'eau
- Cours d'eau intermittent
- Plan d'eau

PRÉPARÉ PAR:
Conseil de bande de Betsiamites
Secteur Négociations
Avril 2002

SOURCES:
- Base Nationale de Données Topographiques
du Canada

Contours non définitifs.
À préciser dans le cadre de l'entente finale.

**Annexe 4.1 -
Nitassinan des Premières Nations de Betsiamites,
d'Essipit, de Mashteuiatsh et de Nutashkuan**



Légende

- Limite de Nitassinan
- Innu Assi
- Innu Assi (Nutashkuan)
- Site patrimonial
- Parc Innu
- Autre parc
- Réserve faunique Ashuapmushuan
- Île d'Anticosti
- Partie Sud-Ouest
- Territoire conventionné (CBJNQ)

Affectations allochtones

- Territoire municipalisé
- Frontière
- Hydrographie
- Lac / Rivière
- Cours d'eau

Superficie des Nitassinan


Betsiamites :	137 829 km ²
Essipit :	8 403 km ²
Mashteuiatsh :	79 062 km ²
Nutashkuan :	51 950 km ²
Partie Sud-Ouest :	21 106 km ²



Sources:
Géomatix Canada, MRN et BSR

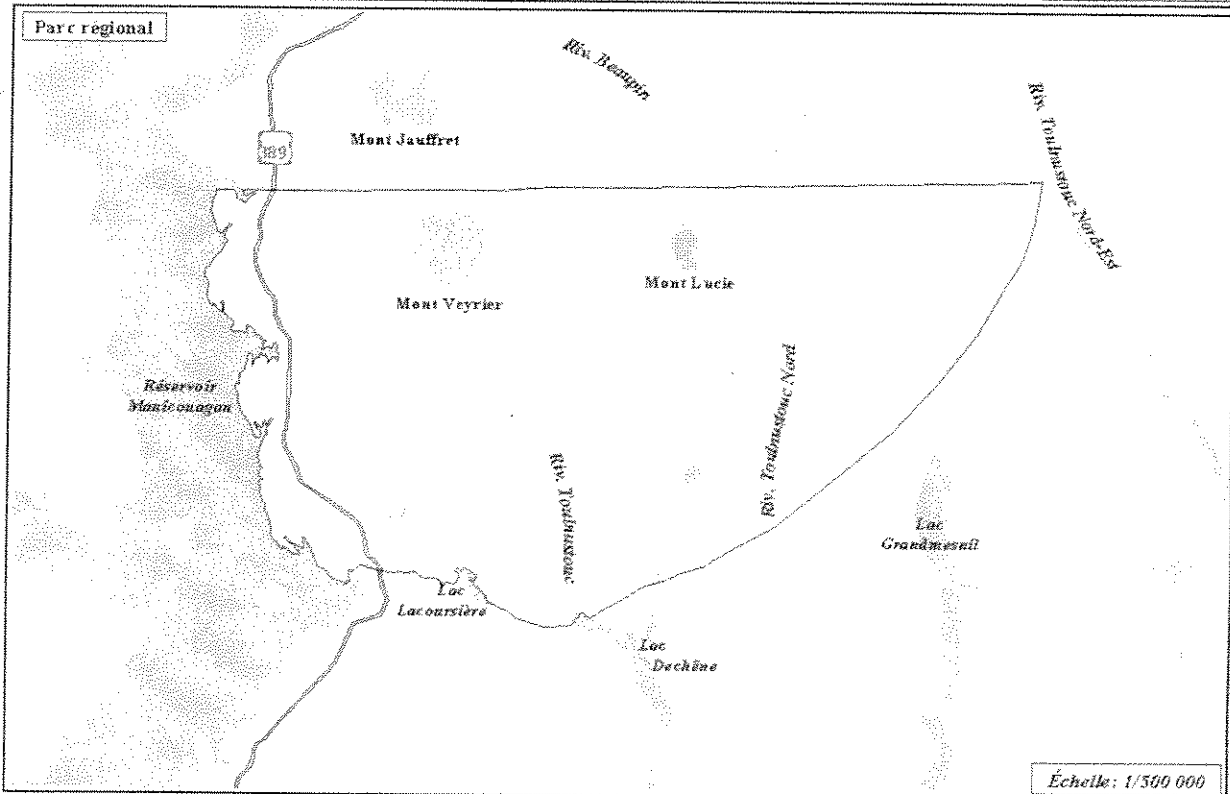
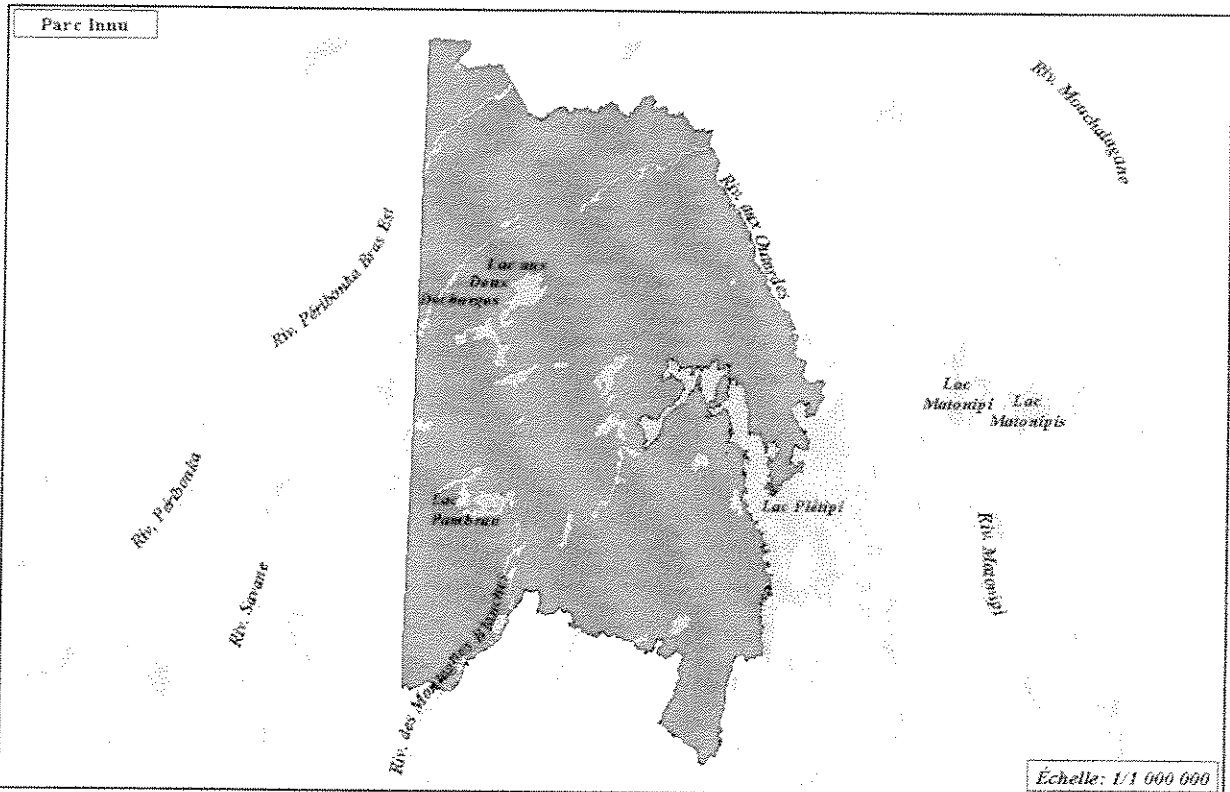
Notes:
Île Anticosti: Partie du Nitassinan de Nutashkuan à des fins patrimoniales
Partie Sud-Ouest: Partie commune du Nitassinan devant être attribuée avec la signature du Tremé





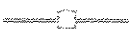
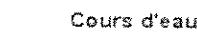


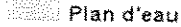
Carte préparée par le
Conseil des Montagnais du Lac Saint-Jean
Tous droits réservés, mars 2002



Annexe 4.7 - Parcs

Première Nation de Betsiamites



RÉGIME TERRITORIAL DE BETSIAMITES		SITES	
	Parc Innu		Site archéologique
	Parc régional		Site archéologique de sépulture
VOIES DE COMMUNICATION		TOPOGRAPHIE	
	Route principale (nationale)		Cours d'eau
	Route secondaire		Cours d'eau intermittent
			Plan d'eau

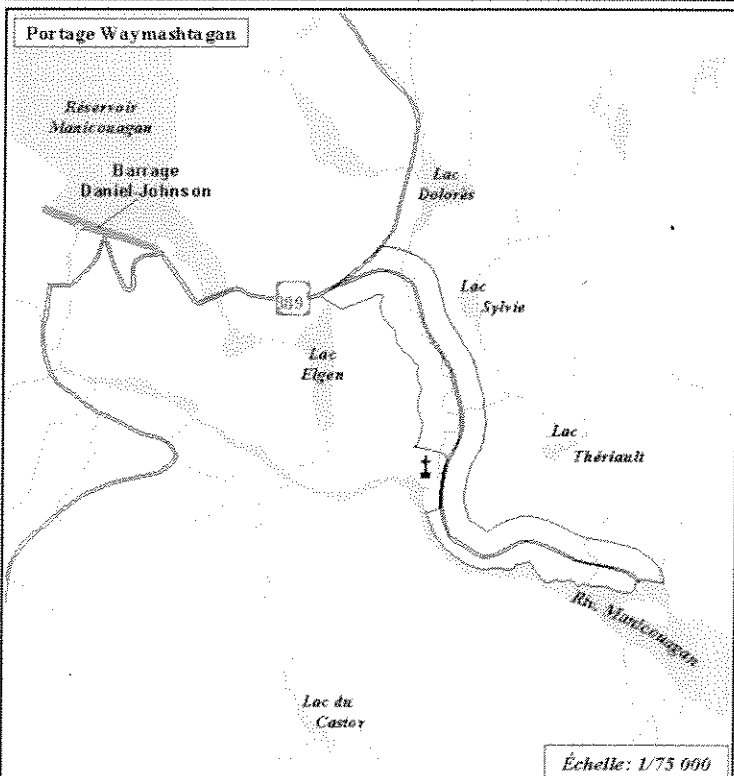
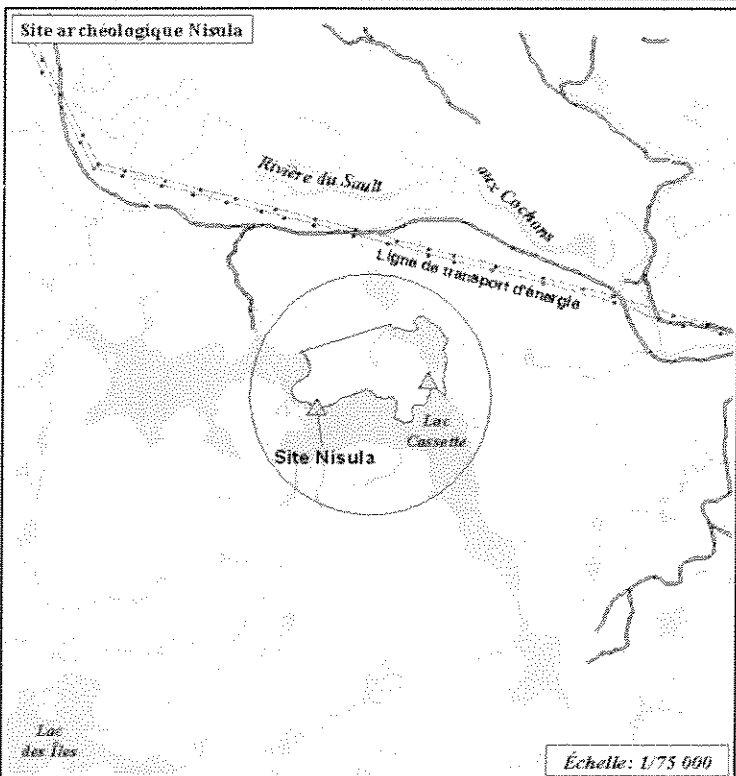
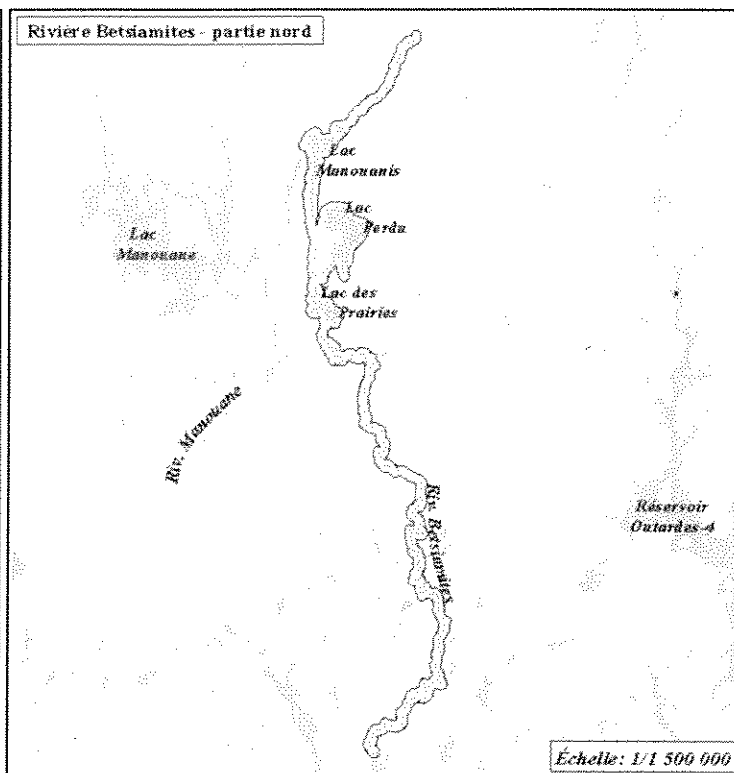
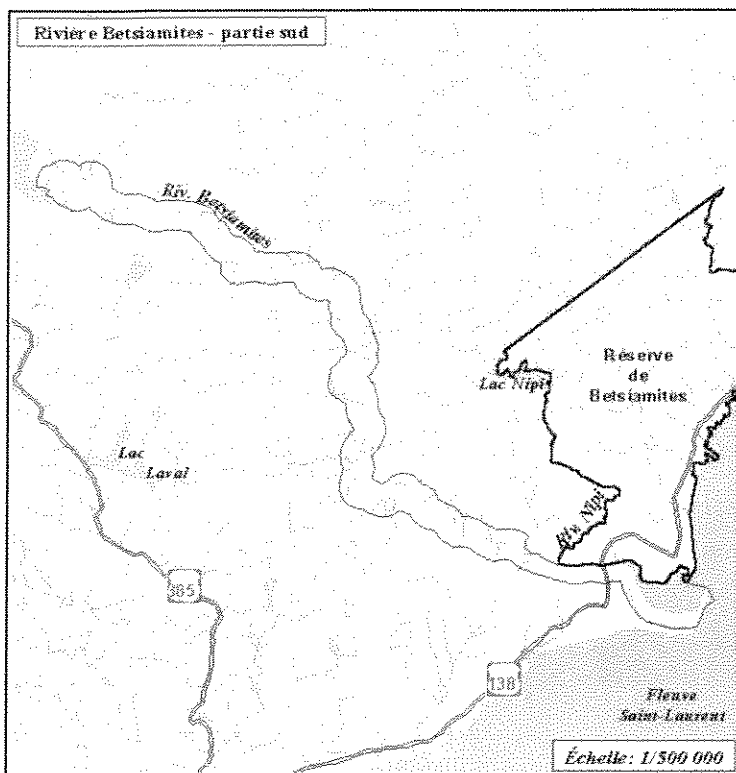
PRÉPARÉ PAR:
Conseil de bande de Betsiamites
Secteur Négociations
Avril 2002

SOURCES:
- Base Nationale de Données Topographiques
du Canada

Contours non définitifs.
À préciser dans le cadre de l'entente finale.

Annexe 4.6 - Sites patrimoniaux avec mesures de protection

Première Nation de Betsiamites



RÉGIME TERRITORIAL DE BETSIAMITES		SITES	
	Site patrimonial		Site archéologique
VOIES DE COMMUNICATION			Site archéologique de sépulture
	Route principale (nationale)	TOPOGRAPHIE	
	Route secondaire		Cours d'eau
			Cours d'eau intermittent
			Plan d'eau

PRÉPARÉ PAR:
Conseil de bande de Betsiamites
Secteur Négociations
Avril 2002

SOURCES:
- Base Nationale de Données Topographiques du Canada
- Photocartothèque québécoise (MRN)
- Ministère de la Culture et des Communications du Québec

Contours non définitifs.
À préciser dans le cadre de l'entente finale.