

252

DA7Projet d'aménagement hydroélectrique des
chutes à Thompson sur la rivière Franquelin**Boutin, Anne-Lyne (BAPE)****De:** npawlonka@axor.com**Envoyé:** 12 juin 2008 15:34**À:** Boutin, Anne-Lyne (BAPE)**Cc:** Mondor, Sylvie (BAPE); munic.franq@globetrotter.net; munic.franq.diane@globetrotter.net;
blastere@axor.com**Objet:** Franquelin, plan accès projet

Franquelin

6211-03-078

Bonjour Madame Boutin,

Comme convenu lors de la dernière séance publique du BAPE et en complément au document DM 2.2, veuillez trouver ci-joint le plan de l'accès au projet Franquelin incluant la position de la barrière de la route de l'association. La nouvelle position de la barrière permettra à des véhicules de type "double semi-remorque" d'entrer sur le projet sans danger.


Sur le même plan vous trouverez une vue générale de l'accès avec la signalisation projetée pour prévenir les usagers de la route 138 de l'entrée du projet (à la fois pour ceux arrivant de Godbout et ceux venant de Franquelin).


Je reste à votre disposition si vous aviez des questions supplémentaires,


Nicolas Pawlonka

Nicolas Pawlonka, ing. jr
Directeur de projets, Division Énergie
Project Director, Energy Division

AXOR

 (514) 846-4000 #447

 (514) 846-7209

 www.axor.com

