




















**Données météorologiques lors des relevés de bruit du 28 au
29 août 2006**

ANNEXE 1 Données météorologiques lors des relevés de bruit du 28 au 29 août 2006






	CIEL	TEMP. (°C)	PT. ROSÉE (°C)	TEMP. RESS. (°C)	VENTS (km/h)	HUM. REL. (%)	PRES. BAR. (kPa)	VIS. (km)	PLAF. (pi.)
MAR 12h		21	16	-	-	73	101.24▼	32	30000
MAR 11h		20	16	-	6 E	78	101.30▼	32	30000
MAR 10h		19	16	-	7 SE	83	101.34▼	32	30000
MAR 09h		17	16	-	4 NE	94	101.35▼	24	9000
MAR 08h		16	15	-	4 N	94	101.36▲	16	8800
MAR 07h		15	13	-	6 N	88	101.33—	16	8500
MAR 06h		15	14	-	4 E	94	101.33—	16	500
MAR 05h		14	14	-	-	100	101.34▼	16	6500
MAR 04h		15	13	-	7 NE	88	101.35▼	16	6900
MAR 03h		15	14	-	-	94	101.36▼	9.7	600
MAR 02h		15	13	-	6 N	88	101.37▼	9.7	400
MAR 01h		15	12	-	7 N	82	101.39—	24	600
MAR 00h		15	13	-	4 N	88	101.39▼	24	illimité
LUN 23h		15	13	-	6 NE	88	101.42▼	24	illimité
LUN 22h		15	13	-	7 NE	88	101.43▼	24	illimité
LUN 21h		16	12	-	-	77	101.45▲	24	illimité
LUN 20h		17	13	-	4 NO	77	101.42▲	48	illimité
LUN 19h		19	15	-	4 O	78	101.36▼	48	illimité
LUN 18h		20	15	-	4 SO	73	101.41—	48	6600
LUN 17h		21	15	-	6 SO	69	101.41▼	48	6600

<http://www.meteo-media.com/meteo/24h/pages/YQB.htm?CAQC0312>

29-08-06



Dernières 24H pour Aéroport de Québec

									
LUN 16h		20	15	-	9 SO	73	101.44	48	6000
LUN 15h		20	16	-	7 SO	78	101.45	48	5500
LUN 14h		19	16	-	4 SO	83	101.48	48	5500
LUN 13h		18	16	-	6 O	88	101.49	48	1500

Émis le : mardi 29 août 2006 12:00 HAE

Note : Pour obtenir une description textuelle des conditions du ciel, placez le curseur de la souris au-dessus de l'icône (symboles graphiques du soleil, des nuages, etc.) en question.

