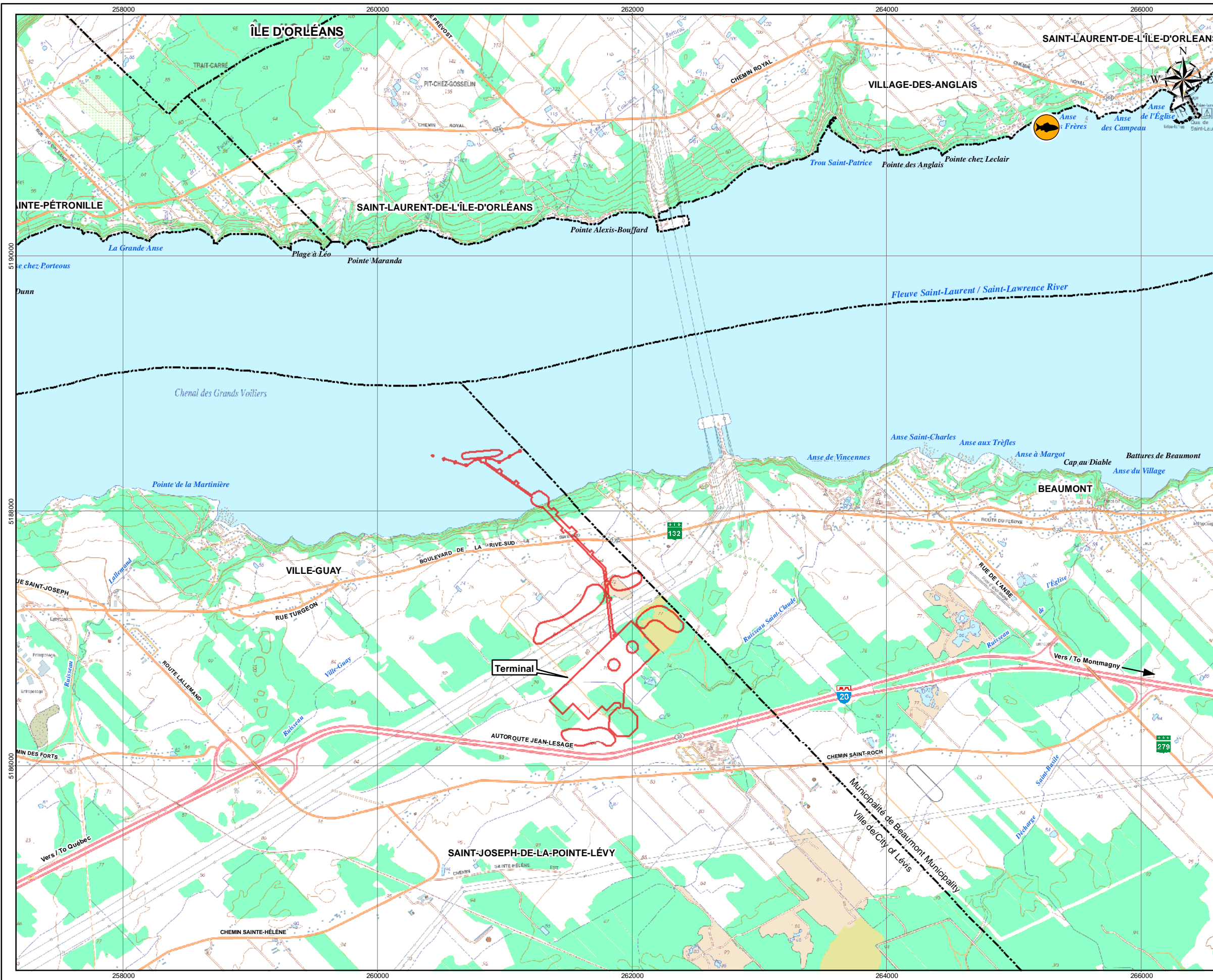




Figure A-34



-  Limite municipale / Municipal Boundary
-  Site de pêche expérimental à anguille d'Amérique / American Eel Experimental Fishing Site

Source : Carte topographique, 1:50,000, Ressources naturelles Canada, 1985.

Titre / Title

**Site de pêche à anguille /  
Eel Fishing Site**

Projet / Project  
**IMPLANTATION D'UN TERMINAL DE GNL /  
IMPLEMENTATION OF AN LNG TERMINAL**

	Consultant Directeur de projet / Project Director <b>Yves Comtois</b>
	Consultant 

Échelle / Scale 0 150 300 600m	No. projet / Project num. <b>603737</b>
-----------------------------------	--

No.	aaaa/mm/jj	yyyy/mm/dd	Description	Dessiné/Drawn	Vérifié/Verified