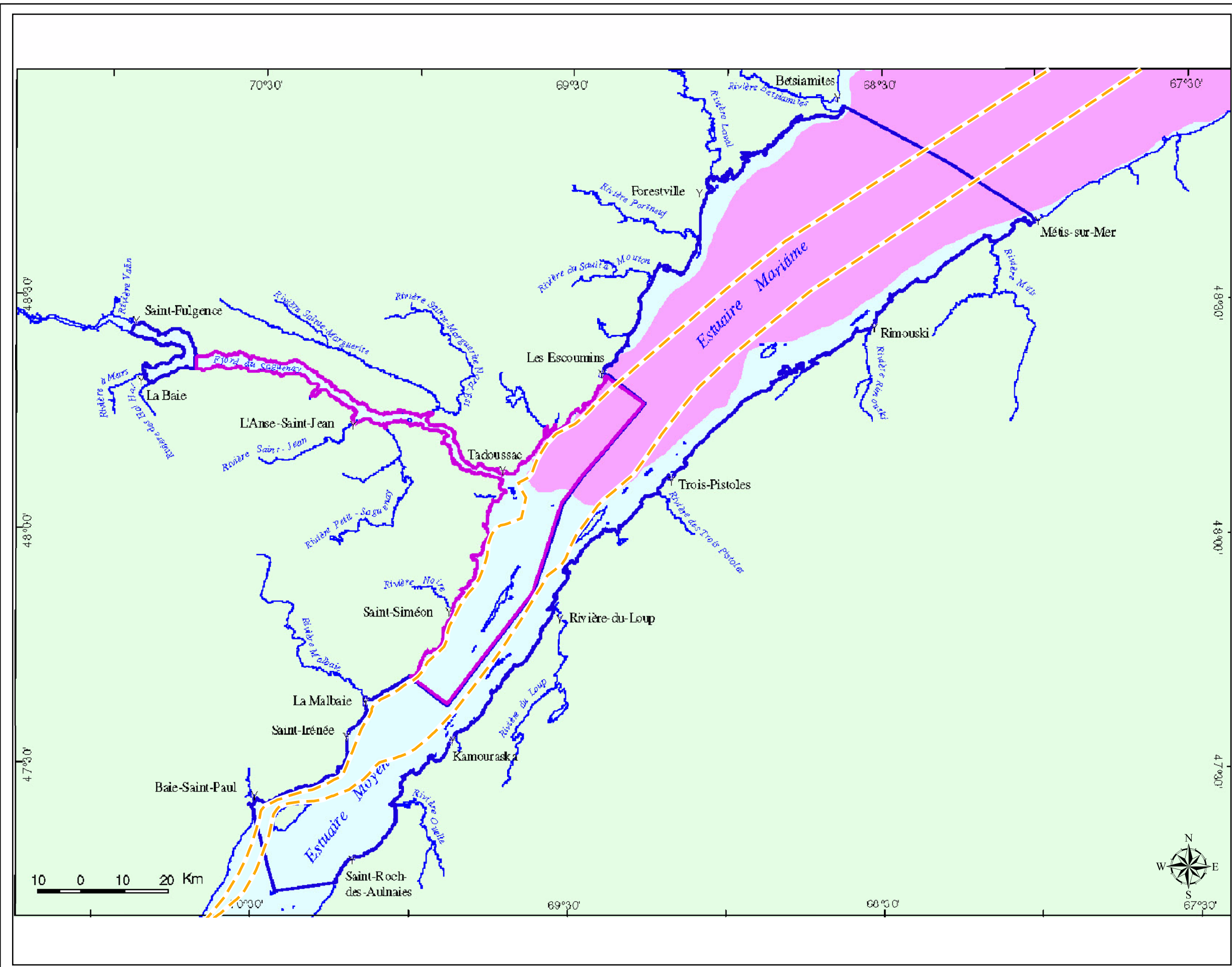


Figure A-13





- - - Voie maritime du Saint-Laurent  
— Site à l'étude pour la Zone de protection marine  
— Parc marin du Saguenay-Saint-Laurent  
 Marsouin commun

Source: SIGHAP, Ministère des Pêches et Océans  
 Titre / Title

**Répartition du marsouin commun / Distribution of the Harbour Porpoise**

Projet / Project

**IMPLANTATION D'UN TERMINAL DE GNL / IMPLEMENTATION OF AN LNG TERMINAL**

Client 	Consultant Directeur de projet / Project Director <b>Yves Comtois</b>
	Consultant 

Échelle / Scale

0 5 10 20 km

No. projet / Project #

**603737**

No.	aaaa/mm/jj_yyyy/mm/dd	Description	Dessiné/Drawn	Vérifié/Verified