
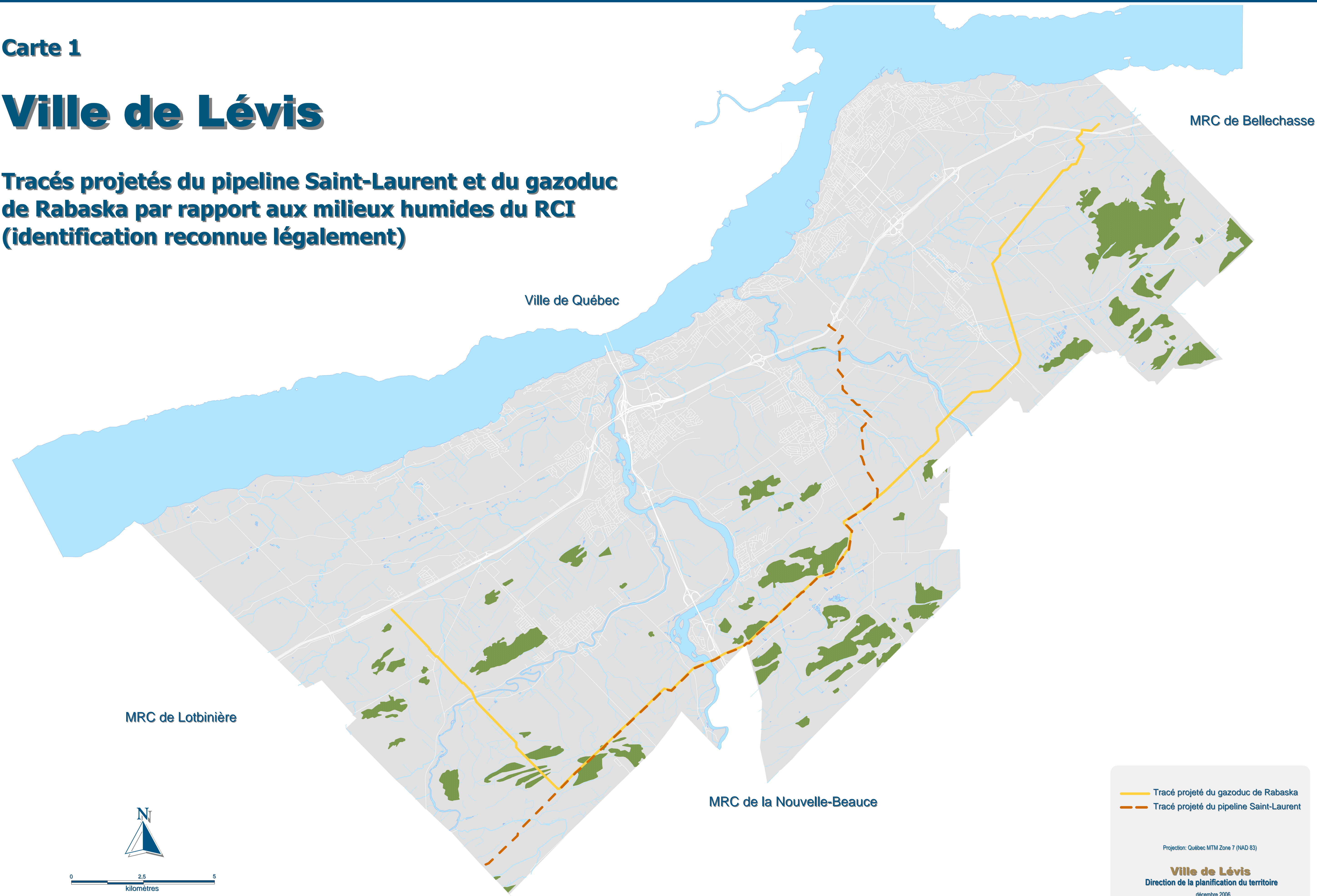


Carte 1

# Ville de Lévis

Tracés projetés du pipeline Saint-Laurent et du gazoduc de Rabaska par rapport aux milieux humides du RCI (identification reconnue légalement)



— Tracé projeté du gazoduc de Rabaska  
- - Tracé projeté du pipeline Saint-Laurent

Projection: Québec MTM Zone 7 (NAD 83)

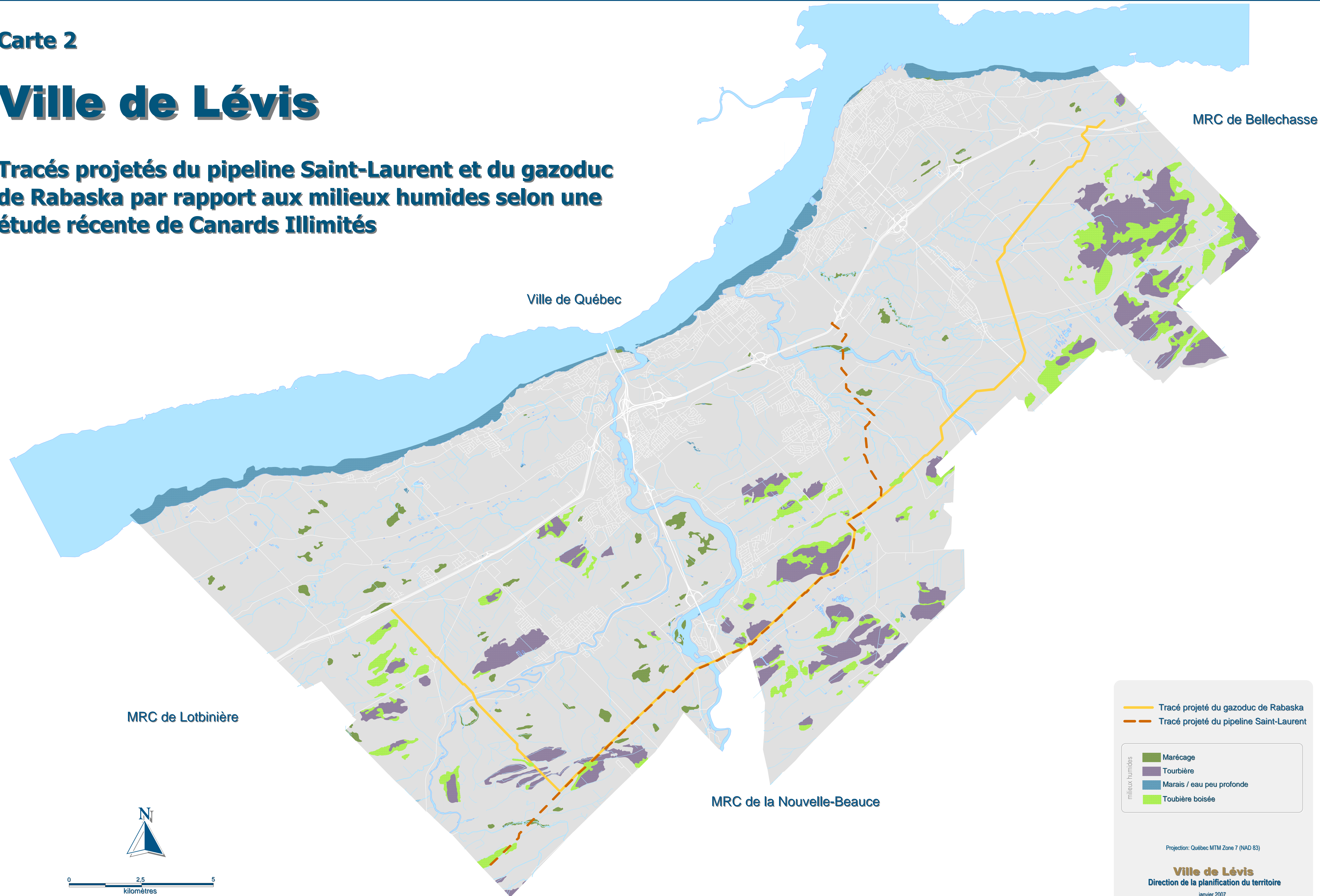
**Ville de Lévis**  
Direction de la planification du territoire  
décembre 2006



Carte 2

# Ville de Lévis

Tracés projetés du pipeline Saint-Laurent et du gazoduc de Rabaska par rapport aux milieux humides selon une étude récente de Canards Illimités



— Tracé projeté du gazoduc de Rabaska  
- - Tracé projeté du pipeline Saint-Laurent

milieux humides

- Marécage
- Tourbière
- Marais / eau peu profonde
- Toubière boisée

Projection: Québec MTM Zone 7 (NAD 83)

**Ville de Lévis**  
Direction de la planification du territoire  
janvier 2007