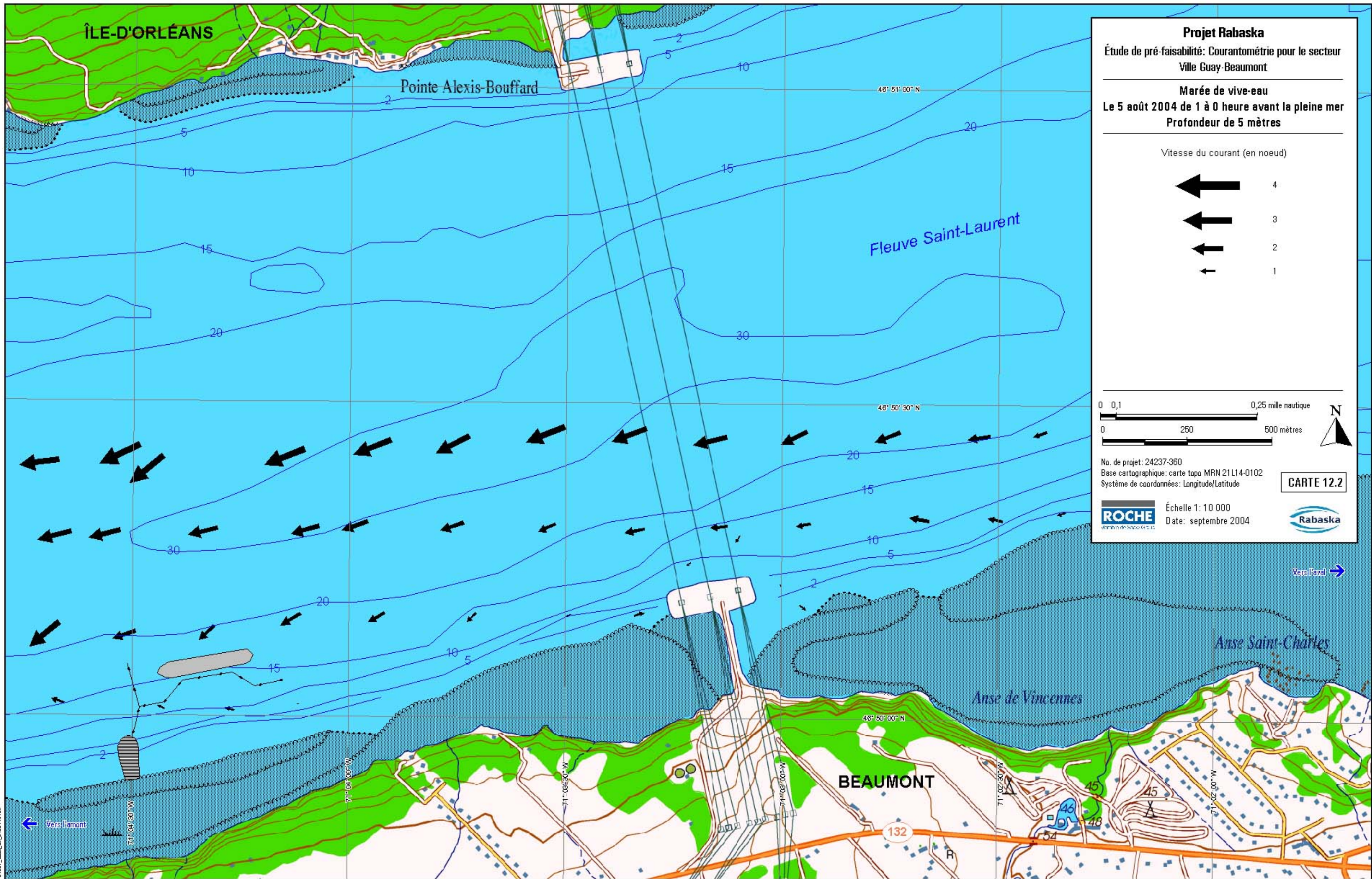
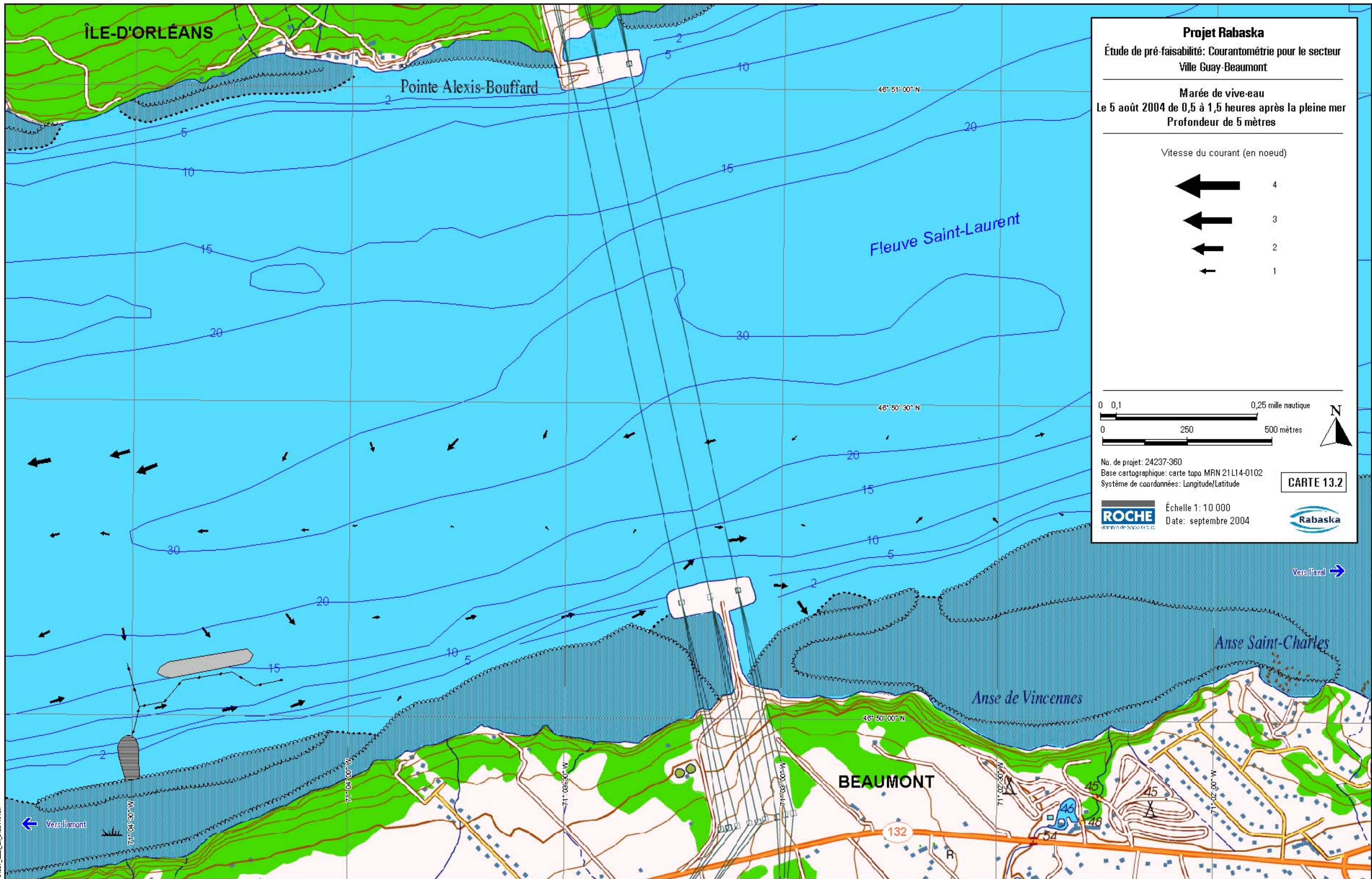


24237_Sand_5m_0408141008



24237_Sand_5m_0408141008



Projet Rabaska
 Étude de pré-faisabilité: Courantométrie pour le secteur
 Ville Guay-Beaumont

Marée de vive-eau
 Le 5 août 2004 de 0,5 à 1,5 heures après la pleine mer
 Profondeur de 5 mètres

Vitesse du courant (en noeud)

	4
	3
	2
	1

0 0,1 0,25 mille nautique
 0 250 500 mètres

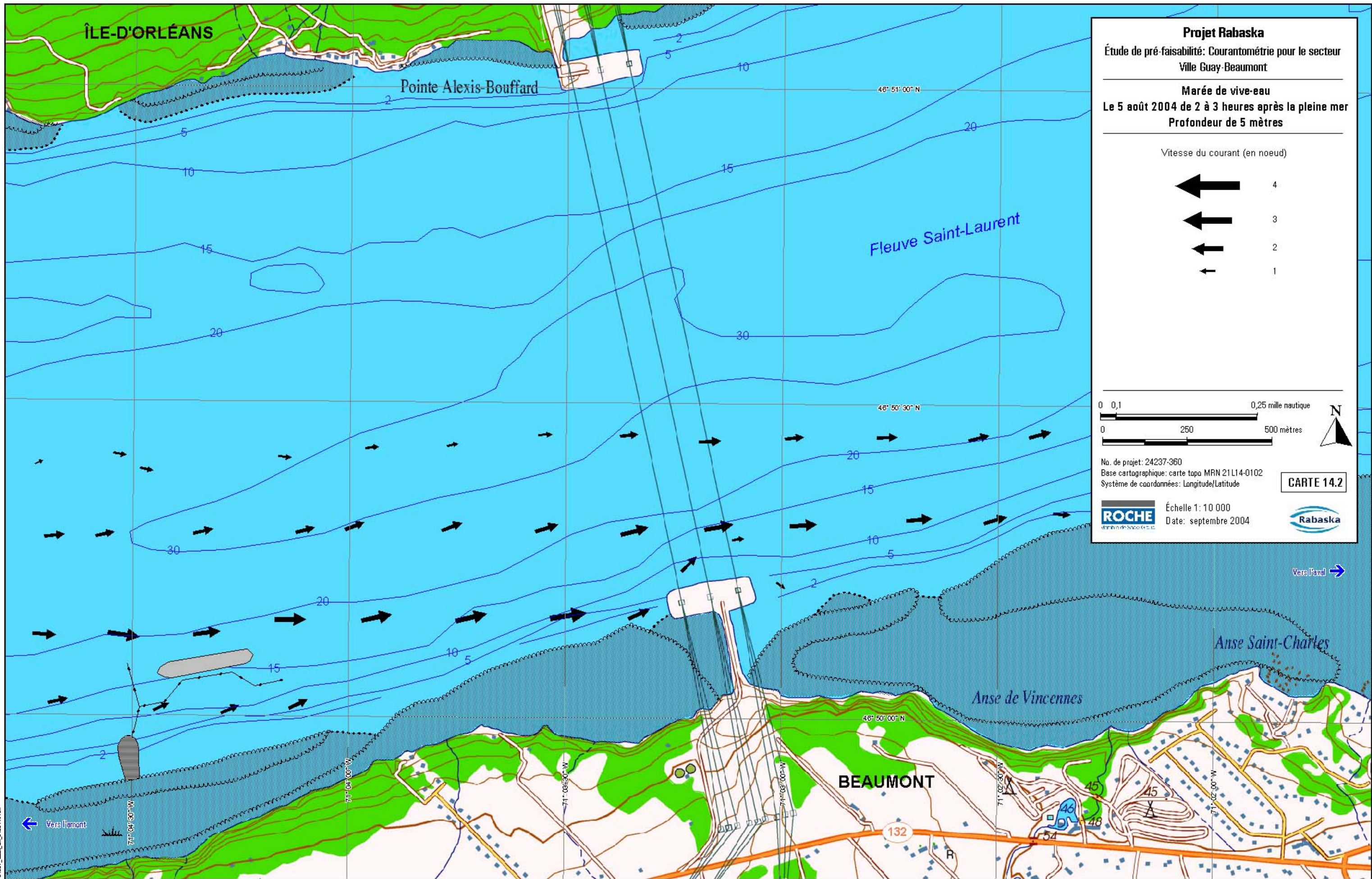
No. de projet: 24237-360
 Base cartographique: carte topo MRN 21L14-0102
 Système de coordonnées: Longitude/Latitude

ROCHE Échelle 1: 10 000
 Date: septembre 2004

Carte 13.2

Rabaska

24237_Sand_5m_0408141008

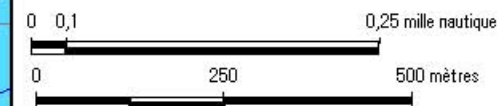
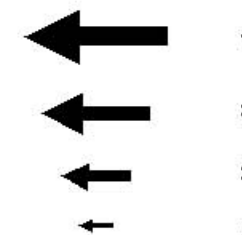


Projet Rabaska

Étude de pré-faisabilité: Courantométrie pour le secteur
Ville Guay-Beaumont

Marée de vive-eau
Le 5 août 2004 de 2 à 3 heures après la pleine mer
Profondeur de 5 mètres

Vitesse du courant (en noeud)



No. de projet: 24237-360
Base cartographique: carte topo MRN 21L14-0102
Système de coordonnées: Longitude/Latitude

CARTE 14.2



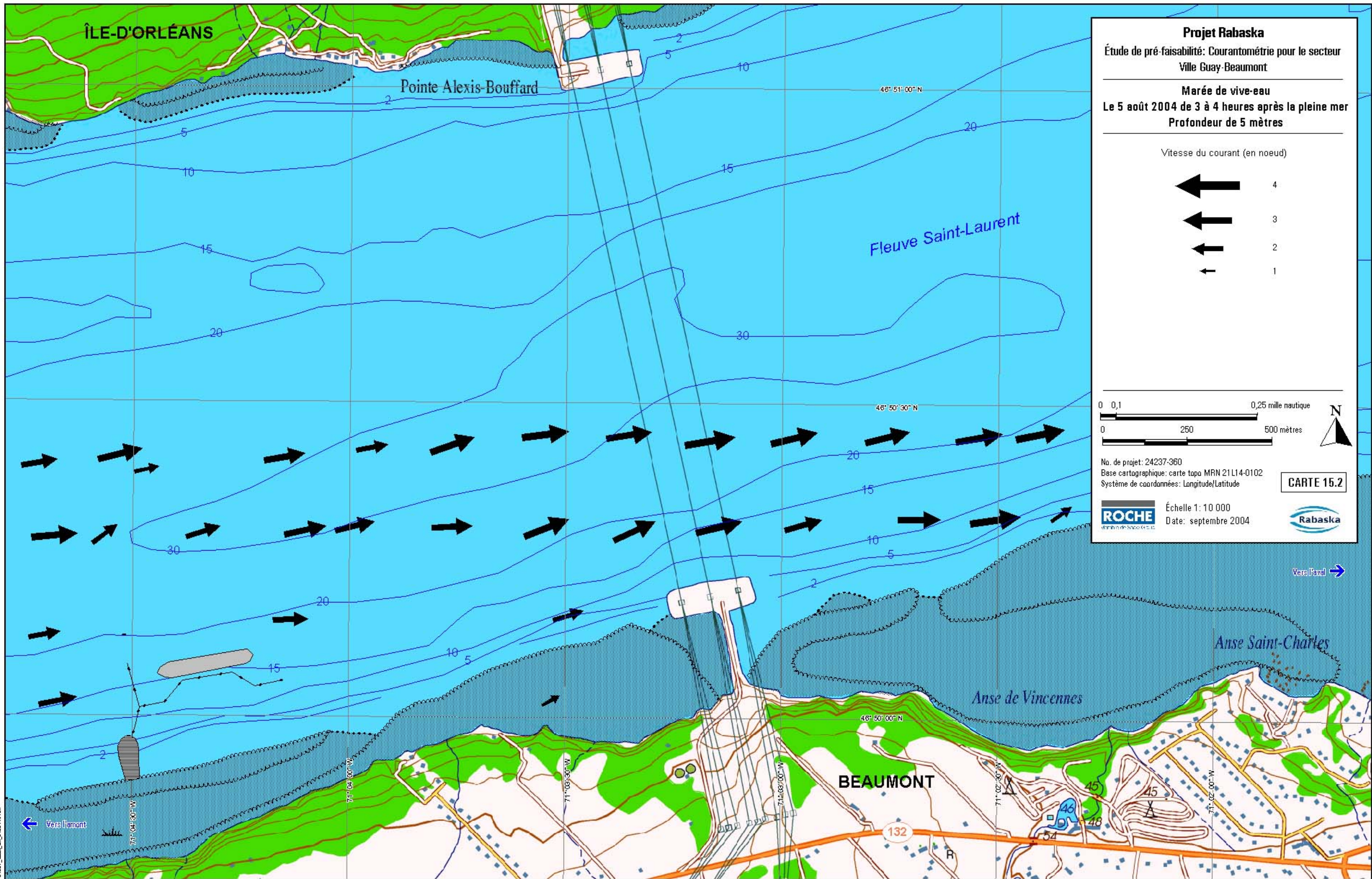
Échelle 1: 10 000
Date: septembre 2004



24237_Sand_5m_0408141008

← Vers Namont

→ Vers Iavel



24237_Sand_5m_0408141008