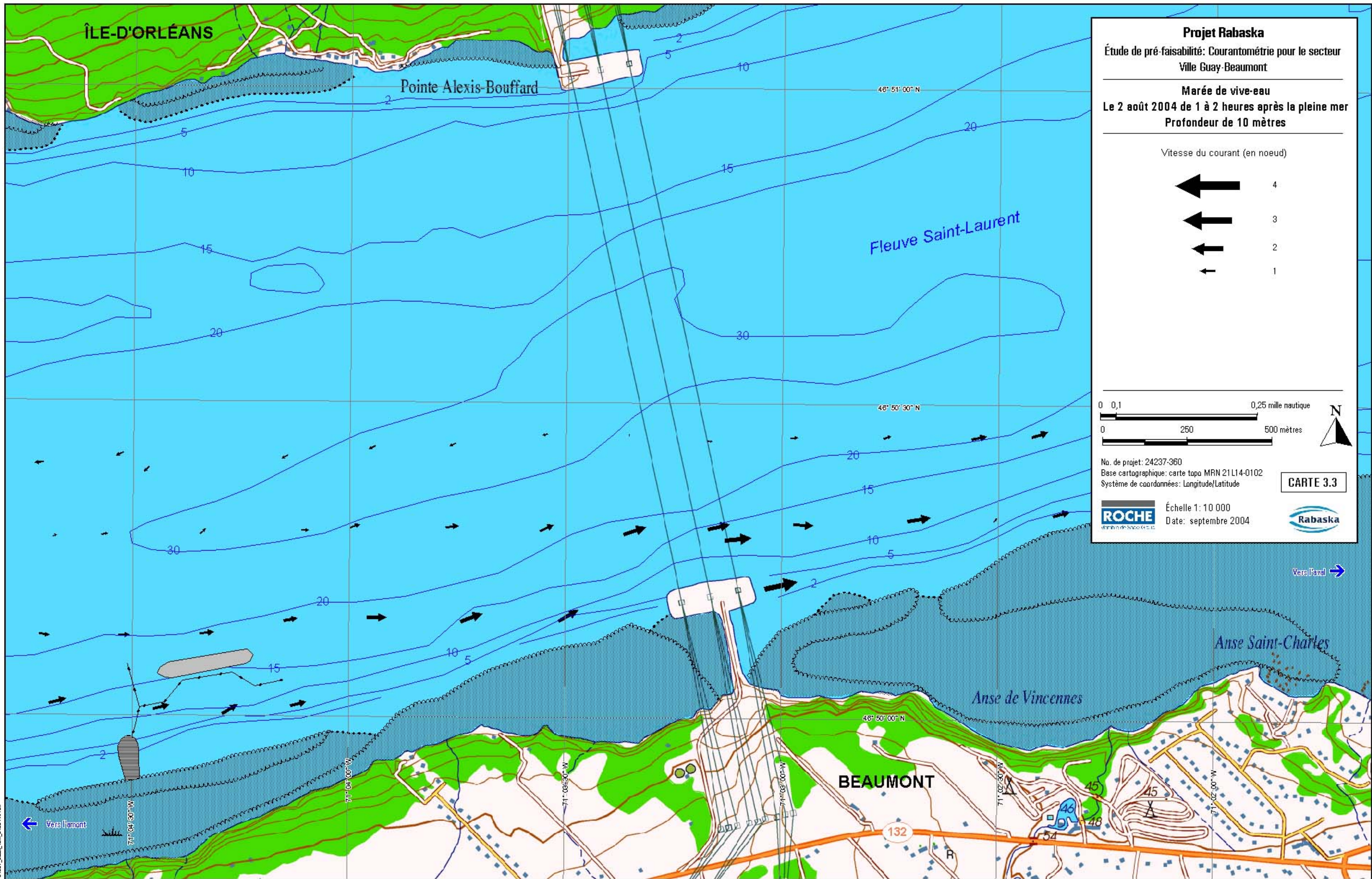


24237_2and_10m_0408 14/08/04

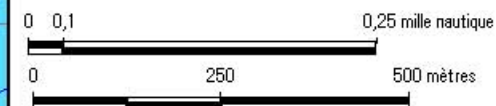
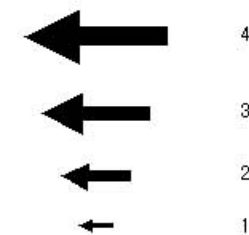


Projet Rabaska

Étude de pré-faisabilité: Courantométrie pour le secteur
Ville Guay-Beaumont

Marée de vive-eau
Le 2 août 2004 de 1 à 2 heures après la pleine mer
Profondeur de 10 mètres

Vitesse du courant (en noeud)



No. de projet: 24237-360
Base cartographique: carte topo MRN 21L14-0102
Système de coordonnées: Longitude/Latitude

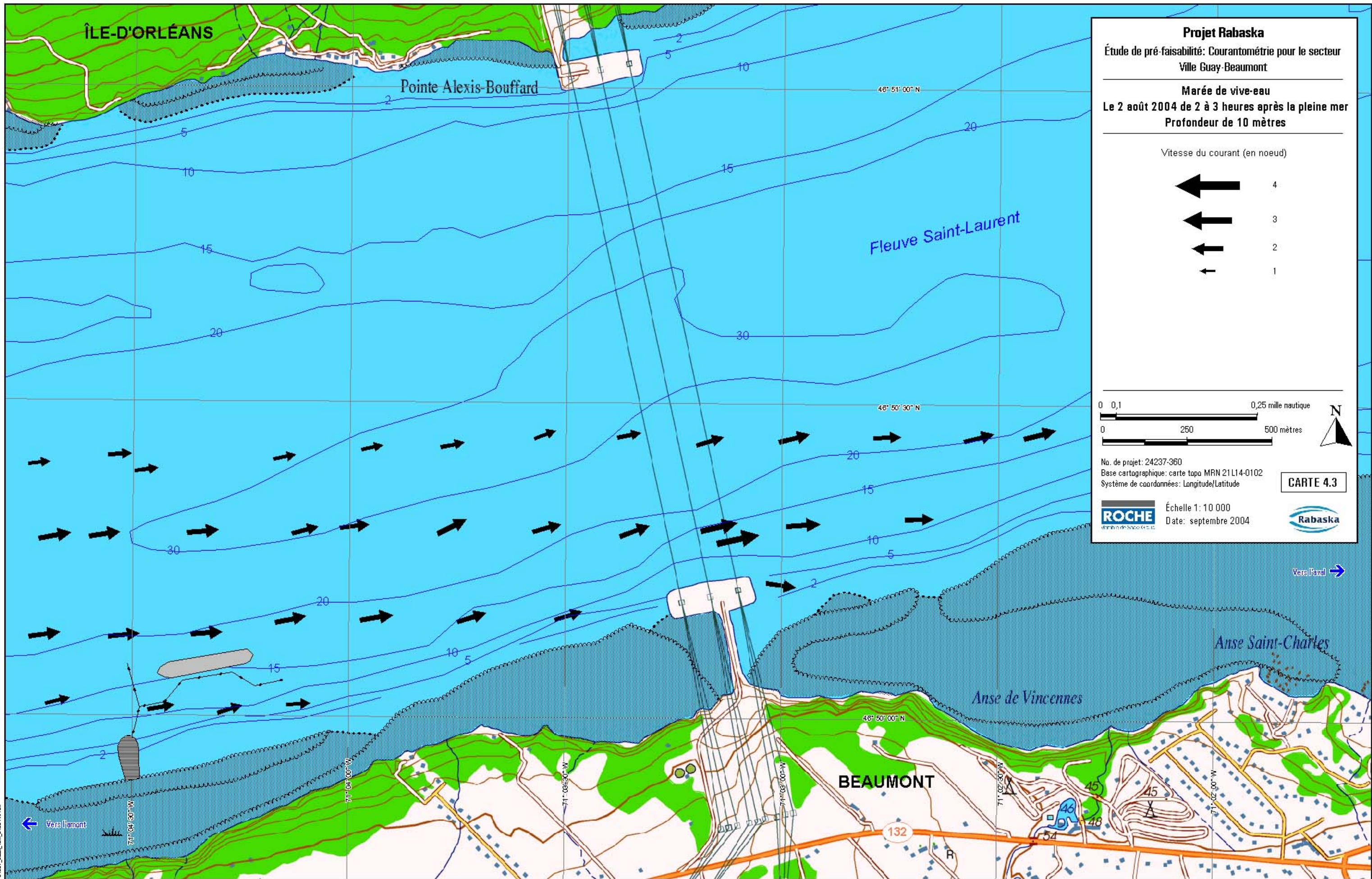
CARTE 3.3



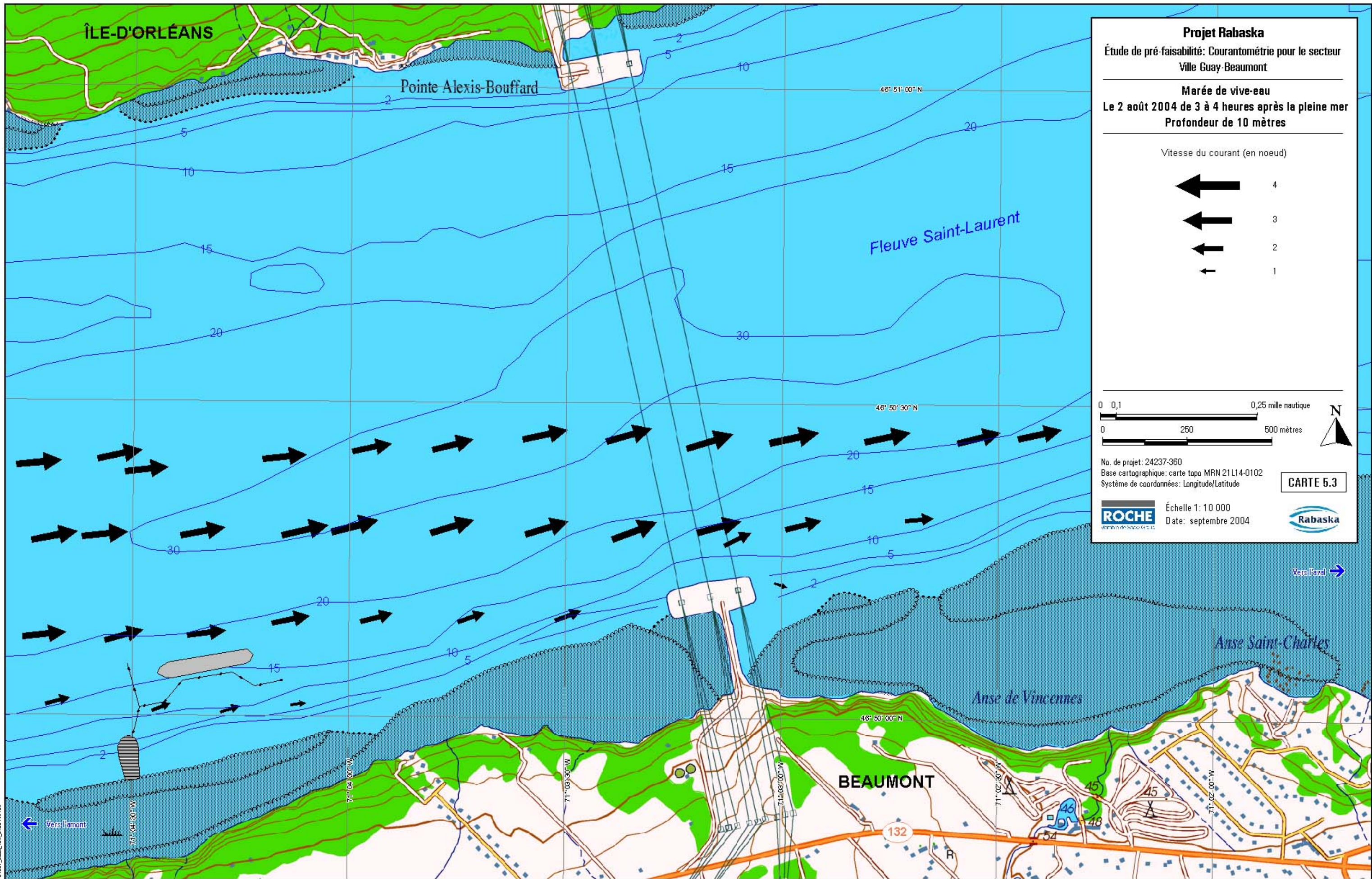
Échelle 1: 10 000
Date: septembre 2004



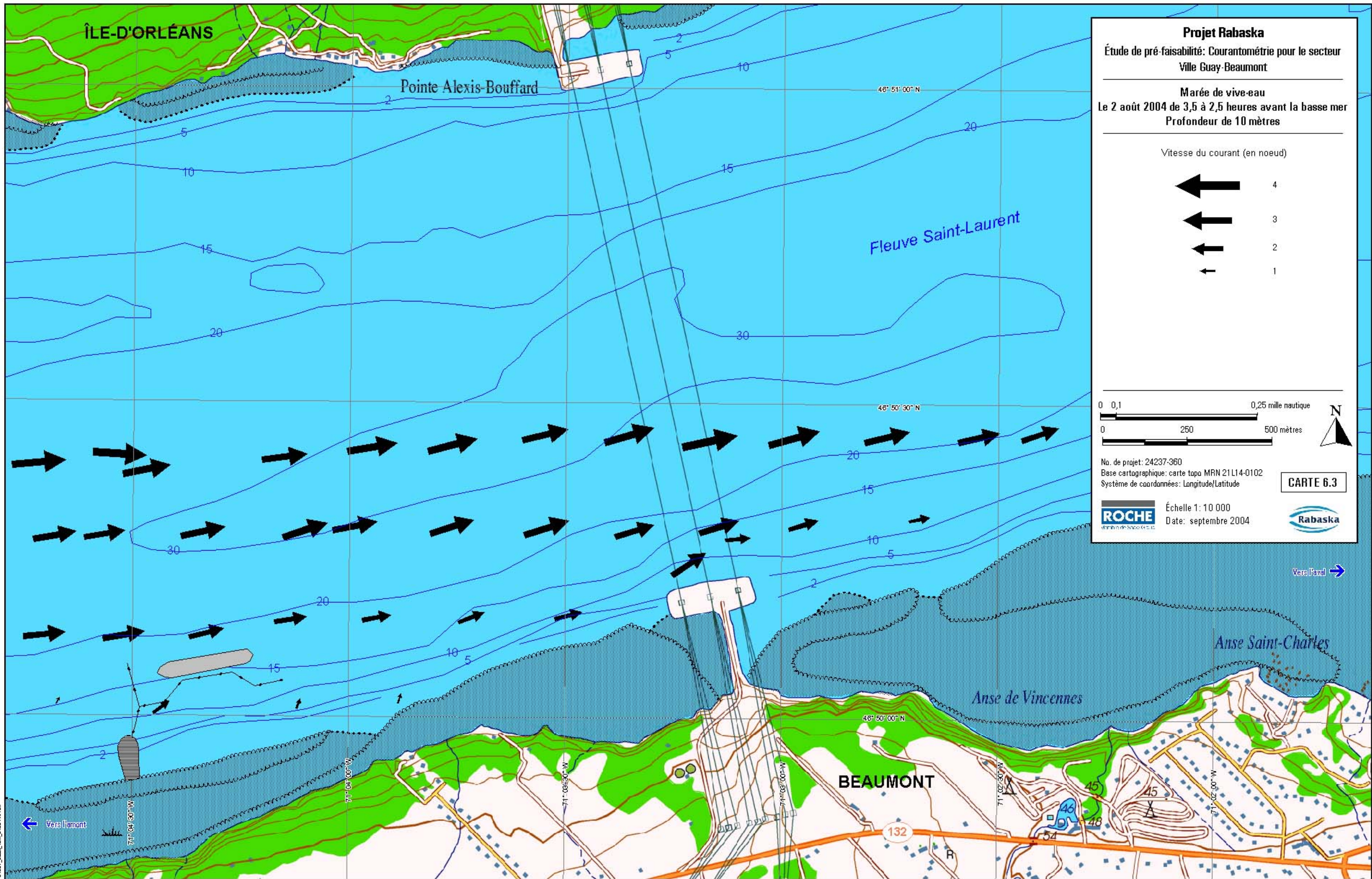
24237_2axe_10m_040814V08



24237_2axe_10m_040814V08



24237_2axe_10m_040814V08



24237_2axe_10m_0408 14/08/04