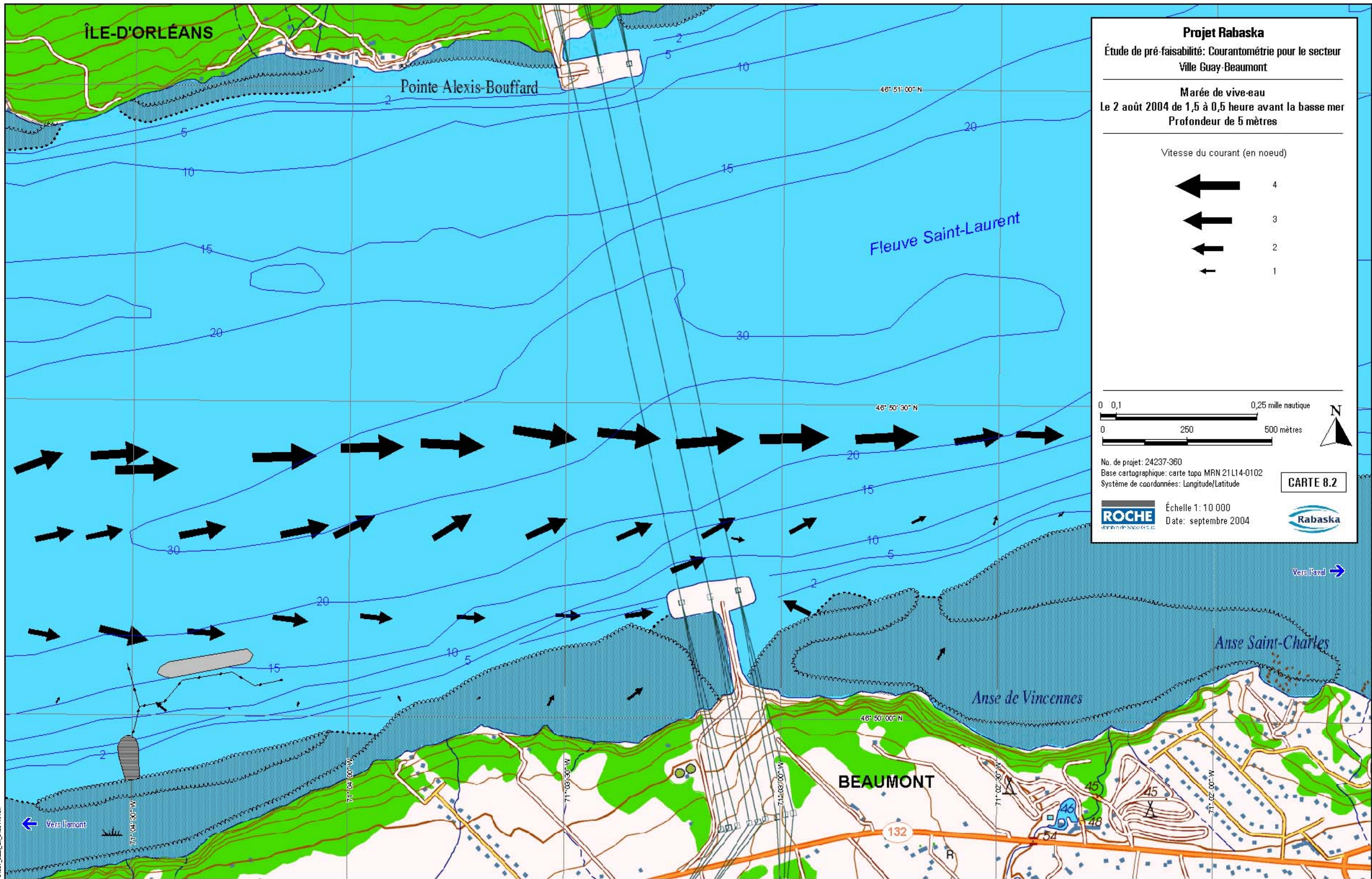
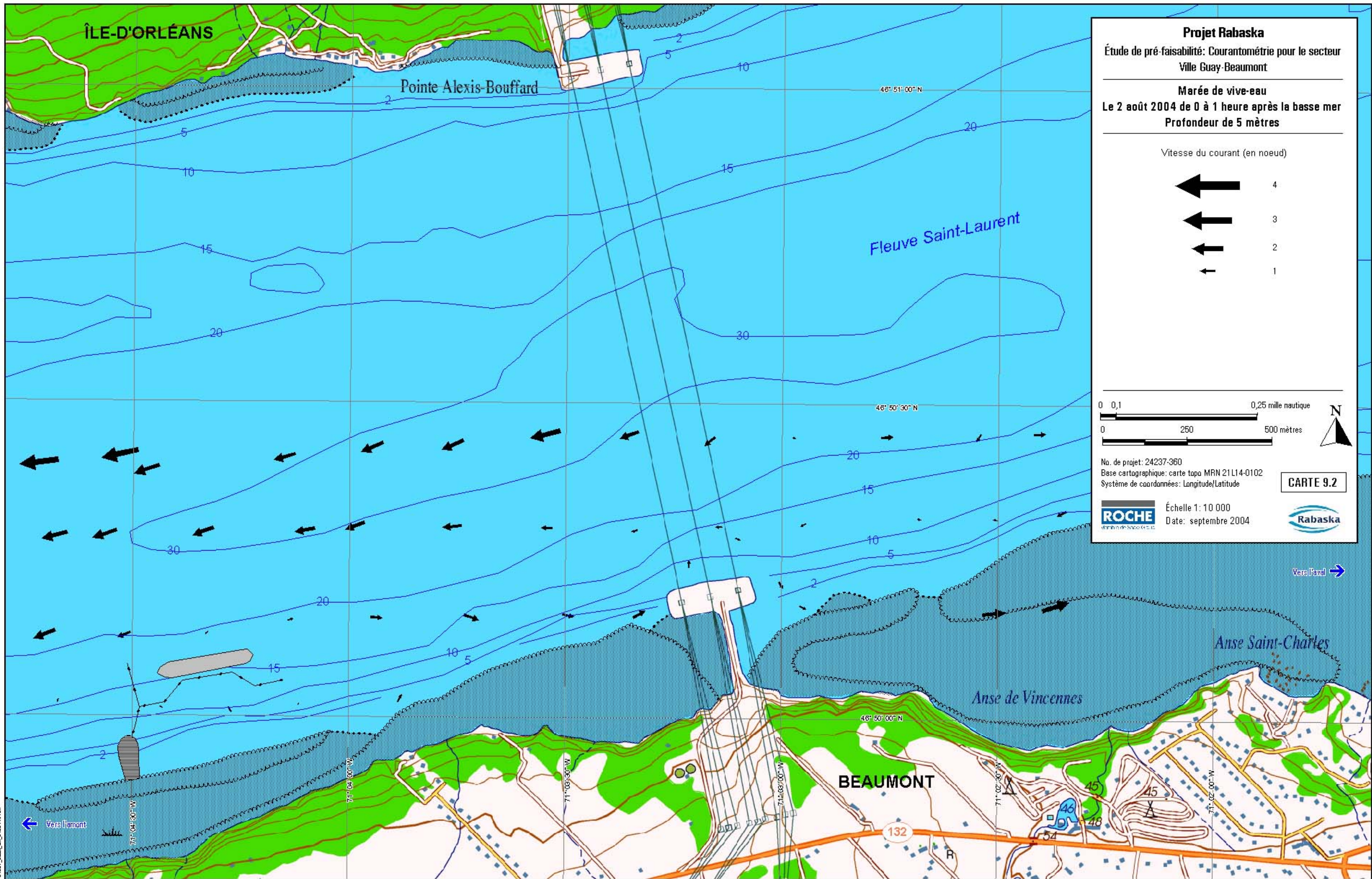


24237_2and_5m_0408141008



24237_2and_5m_0408141008

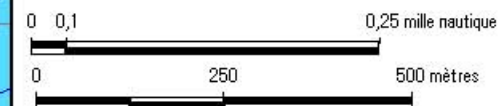
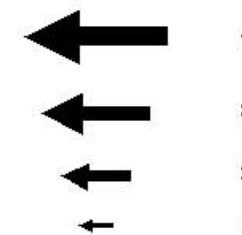


Projet Rabaska

Étude de pré-faisabilité: Courantométrie pour le secteur
Ville Guay-Beaumont

Marée de vive-eau
Le 2 août 2004 de 0 à 1 heure après la basse mer
Profondeur de 5 mètres

Vitesse du courant (en noeud)



No. de projet: 24237-360
Base cartographique: carte topo MRN 21L14-0102
Système de coordonnées: Longitude/Latitude

CARTE 9.2



Échelle 1: 10 000
Date: septembre 2004



TIDAL CURRENT CHARTS

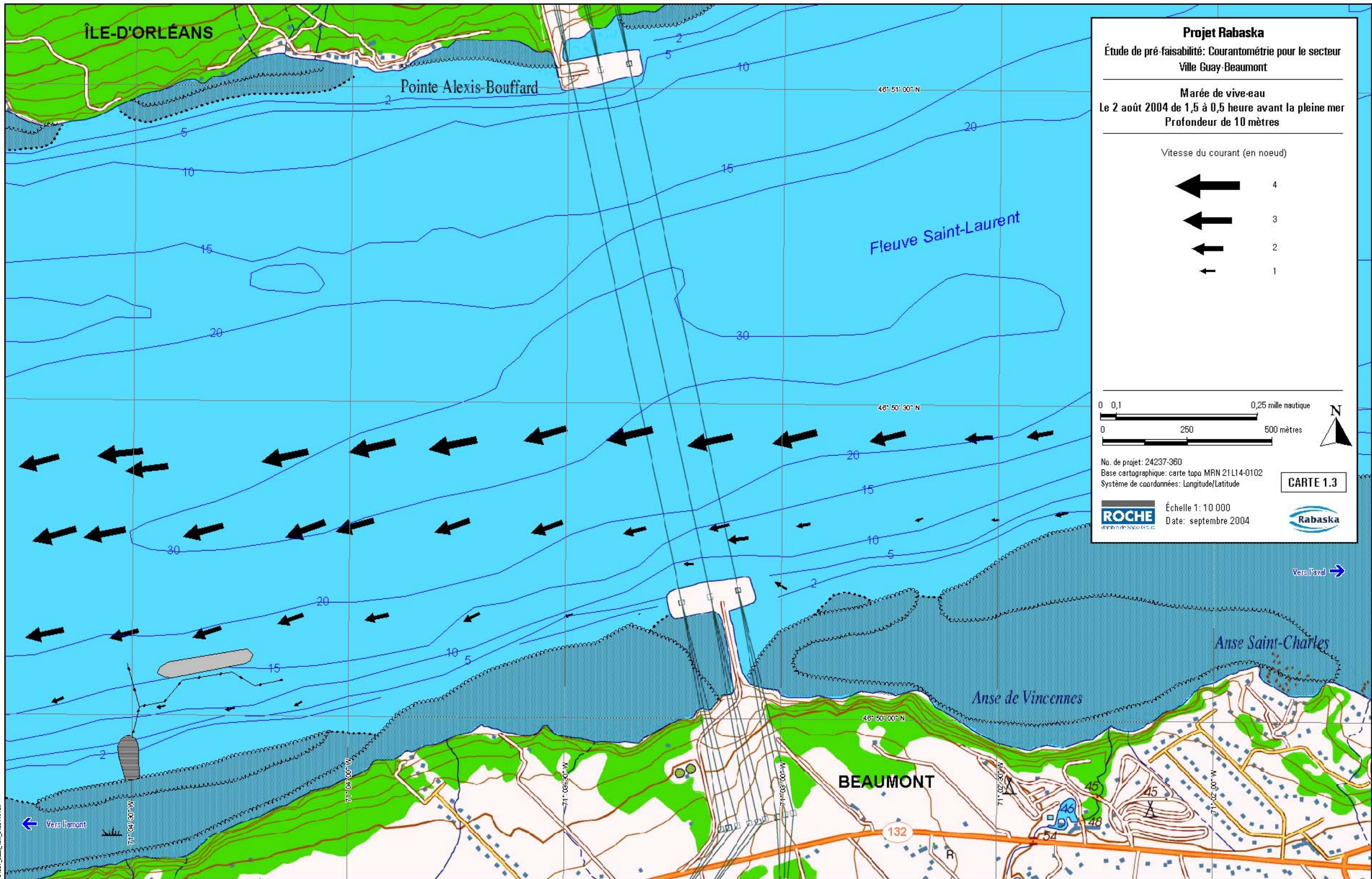
DATE: 2 August 2004

High water: Time (EST): 07:10 Height : + 5,9 m

Low water: Time (EST): 15:10 Height: + 0,2 m

Tidal Amplitude: 5,7 m ; **Tidal coefficient:** 0,93

Water Depth : 10 m



24237_2aoc_10m_0408 14/08/04