

Le 4 décembre 2015

Madame Anne-Lyne Boutin
Coordonnatrice du secrétariat
de la commission
Bureau d'audiences publiques
sur l'environnement
Édifice Lomer-Gouin
575, rue Saint-Amable, bureau 2.10
Québec (Québec) G1R 6A6

**Objet : Audience publique : Projet d'amélioration de la route 389 entre
Baie-Comeau et Manic-5 / Demande d'information de la
commission (DQ11) transmission d'une carte supplémentaire
(Dossiers 3211-05-455 / 3211-05-456 / 3211-05-457)**

Madame,

En complément à la réponse que le ministère du Développement durable, de l'Environnement et de la Lutte contre les changements climatiques vous a transmis le 27 novembre 2015 au sujet des questions **DQ11**, nous vous faisons parvenir une nouvelle carte illustrant les aires protégées actuelles sur les territoires des MRC Caniapiscau et Manicouagan.

La carte incluse en pièce jointe n'affiche que les aires protégées inscrites au registre des aires protégées. Plusieurs autres territoires peuvent être voués à la conservation et ne pas être reconnus au Registre, notamment les habitats fauniques. Certains habitats ne sont pas acceptés au Registre considérant les critères de l'Union internationale pour la conservation de la nature (UICN). Nous ne compilons pas systématiquement tous les territoires « voués à la conservation ». Seuls les territoires soumis à titre de candidats pour être reconnus comme une aire protégée sont évalués. Compiler tous les territoires voués à la conservation constitue un projet en lui-même.

...2

2

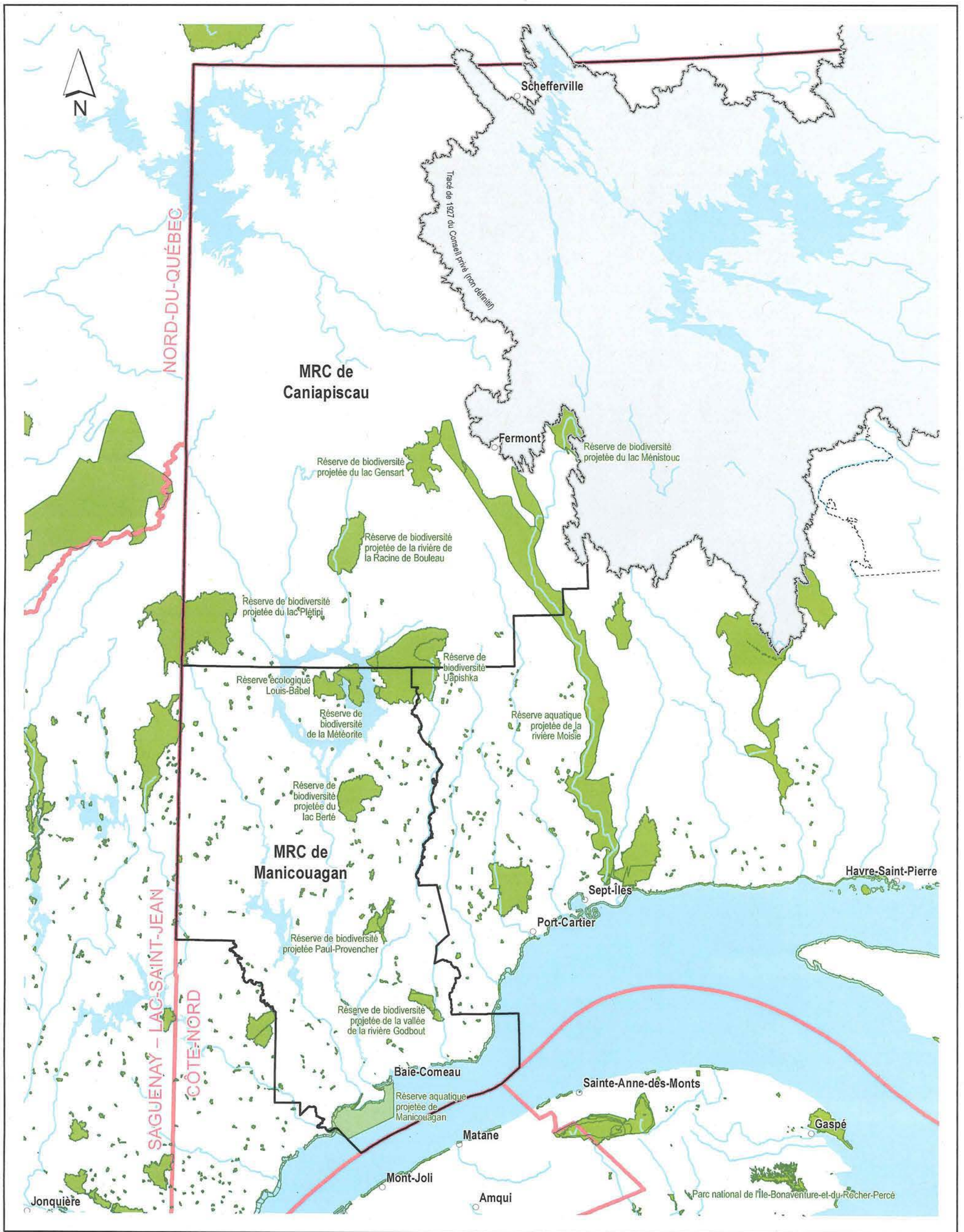
Cette carte des aires protégées présente un portrait « actuel ». Les territoires « à l'étude » ne sont jamais publiés sur des cartes thématiques générales car ils font l'objet de négociations et ils sont soumis à de fréquentes modifications.

Je vous prie de recevoir, Madame, mes meilleures salutations.




Marie-Emmanuelle Rail
Porte-parole
Ministère du Développement durable,
de l'Environnement et de la Lutte contre
les changements climatiques

p.j.



Aires protégées dans les MRC de Caniapiscau et Manicouagan

Aires protégées



1 : 2 300 000

Métadonnées

Système de référence
Géodésique
Projection cartographique

NAD 83 compatible avec le
système mondial WGS 84
Conique Conforme de Lambert

Sources

Données
Registre des aires
protégées, 2015

Organisme

Ministère du Développement durable, de
l'Environnement et de la Lutte contre les
changements climatiques

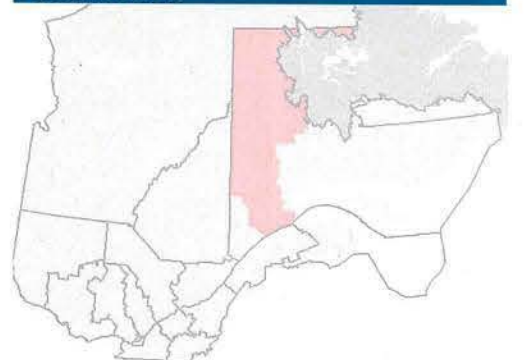
Base de données générale
et administrative du Québec
(BGAC)
à l'échelle de 1 / 2 000 000

Ministère de l'Énergie et des
Ressources naturelles

Réalisation

Direction générale de l'écologie et de la conservation
Service de géomatique et d'infographie
© Gouvernement du Québec, novembre 2015

Localisation



**Ministère
du Développement durable,
de l'Environnement
et de la Lutte contre les
changements climatiques**

Québec