

Plan d'aménagement de l'habitat du caribou forestier (2005-2012)

- Aire d'application du plan d'aménagement
- Zone de protection
- Zone d'atténuation anthropique
- Massif résiduel de vieille forêt

Unités d'analyse du niveau de perturbation

- Berté
- Manicouagan - Toulousteouc
- Outardes
- Tétépisca

Segment

- Long (visé par l'ÉIE)

Composantes du projet

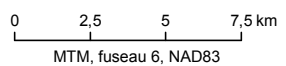
- Km 120 Identification du segment
- km 122 Borne kilométrique sur route existante
- Ligne de transport d'énergie



Programme d'amélioration de la route 389
entre Baie-Comeau et Fermont
154-09-0120 - Projet E (km 110 à 212)
Résumé de l'étude d'impact
environnementale

Carte 5

Unités d'analyse du taux de perturbation de
l'habitat du caribou forestier et zones d'intérêt
du plan d'aménagement du caribou forestier
de la Côte-Nord (2005-2012)



MTM, fuseau 6, NAD83

Sources :
Carvec, 1 : 50 000
BNDF, 1 : 250 000
Données caribou : MRNF, Direction de l'expertise de la faune, des forêts et du territoire de la Côte-Nord, 2012

Fichier : E_RS_c5_Units_150318.mxd

Mars 2015
121-18266-00



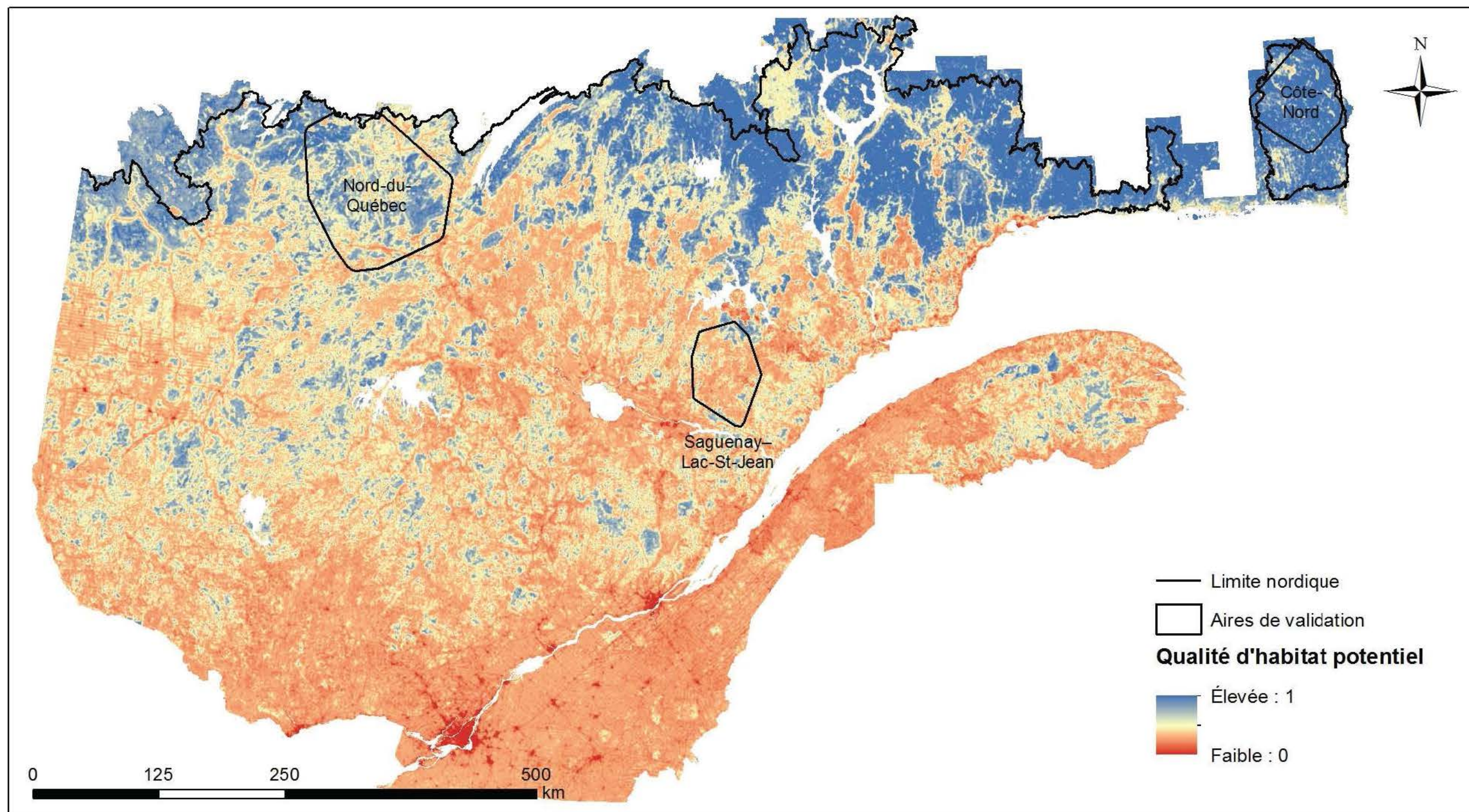
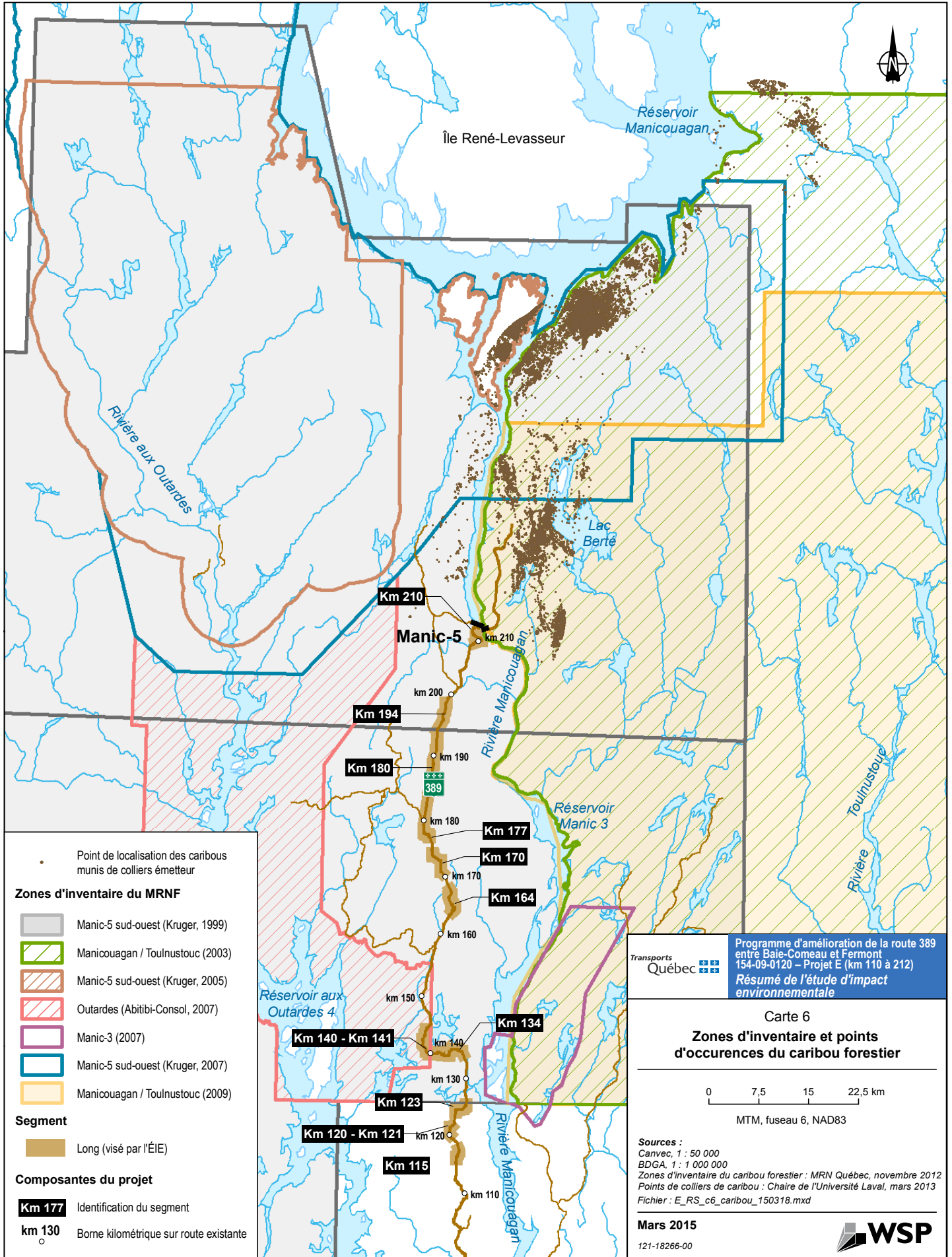


Figure 7. Cartographie du modèle de qualité d'habitat pour le caribou forestier au Québec, au sud de la limite nordique d'attribution de la forêt commerciale.



● Point de localisation des caribous munis de colliers émetteur

Zones d'inventaire du MRNF

- Manic-5 sud-ouest (Kruger, 1999)
- Manicouagan / Toulnostouc (2003)
- Manic-5 sud-ouest (Kruger, 2005)
- Outardes (Abitibi-Consol, 2007)
- Manic-3 (2007)
- Manic-5 sud-ouest (Kruger, 2007)
- Manicouagan / Toulnostouc (2009)

Segment

- Long (visé par l'ÉIE)

Composantes du projet

- Km 177** Identification du segment
- km 130** Borne kilométrique sur route existante

Programme d'amélioration de la route 389 entre Baie-Comeau et Fermont 154-09-0120 – Projet E (km 110 à 212)
Résumé de l'étude d'impact environnementale

Carte 6
Zones d'inventaire et points d'occurrences du caribou forestier

0 7,5 15 22,5 km

MTM, fuseau 6, NAD83

Sources :
 Canvec, 1 : 50 000
 BDGA, 1 : 1 000 000
 Zones d'inventaire du caribou forestier : MRN Québec, novembre 2012
 Points de colliers de caribou : Chaire de l'Université Laval, mars 2013
 Fichier : E_RS_c6_caribou_150318.mxd

Mars 2015

121-18266-00

