

ESPACE URBAIN ET VILLAGÈRE

- Zone urbaine
- Zone résidentielle et de villégiature
- Zone industrielle
- Périmètre d'urbanisation
- Bail de villégiature en terre publique (chaie)
- Villégiature projetée

TOURISME ET RÉCRÉATION

- Lieu d'hébergement
- Refuge
- Quai public
- Rampe de mise à l'eau
- Marina
- Plage (aménagement ou naturelle reconnue)
- Belvédère
- Camping
- Sentier de motoneige (numéro)
- Sentier de VTT
- Sentier pédestre
- Plaque de ski de fond
- Parcours de canotage
- Site de campement (sans-camp)
- Parcours aménagé de kayak
- Site touristique
- Station touristique
- Base de plein air ou camp de vacances
- Corridor routier panoramique

PÊCHE, CHASSE ET PIÈGEAGE

- Camp de piégeage
- Terrain de piégeage
- Secteur de chasse à l'original (réserve faunique des Laurentides)
- Lieu de pêche
- Lieu de pêche blanche
- Camp de chasse
- Lieu de chasse à Tours

FAUNE AQUATIQUE (pour les tronçons de rivière étudiés)

- Fraysère potentielle
- Fraysère utilisée
- Espaces de poissons
- SAFO Omble de fontaine
- SASA Ouaniche
- OSMO Espelette arc-en-ciel
- Obstacle infranchissable à la libre circulation des poissons

ARCHÉOLOGIE

- Site archéologique connu

ESPACE AGRICOLE ET FORESTIER

- Espace agricole
- Espace boisé
- Forêt d'expérimentation
- Aire commune d'exploitation forestière
- Verger à graines
- Forêt d'enseignement et de recherche
- Test de descendance

EXTRACTION

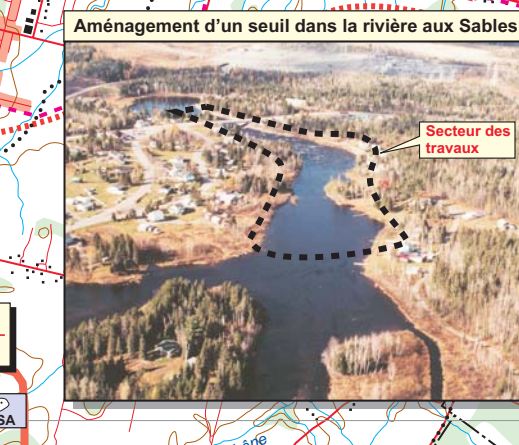
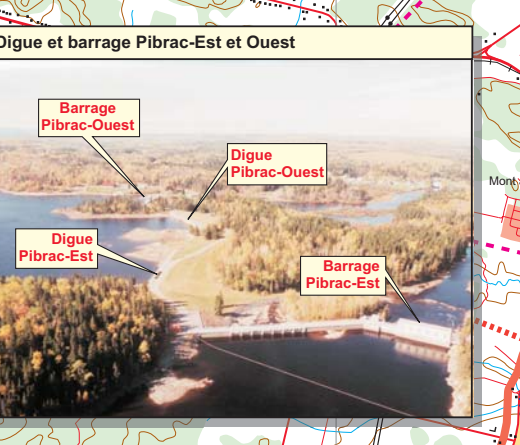
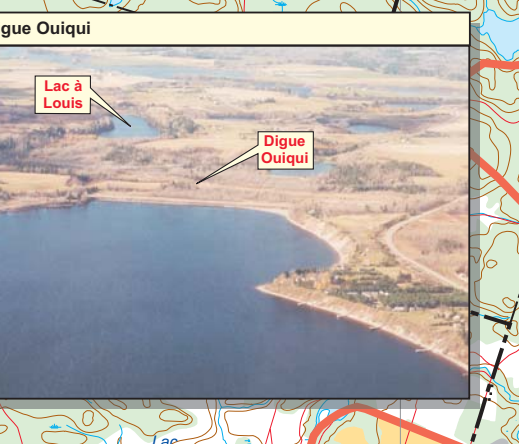
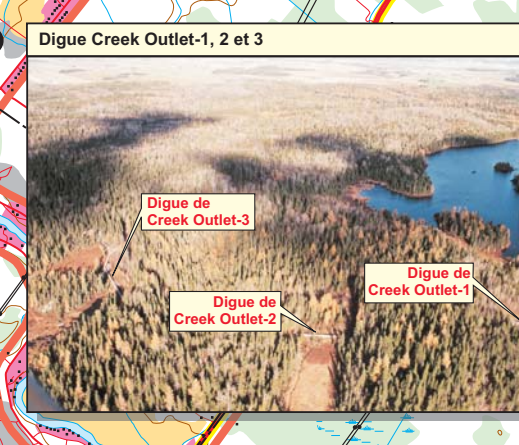
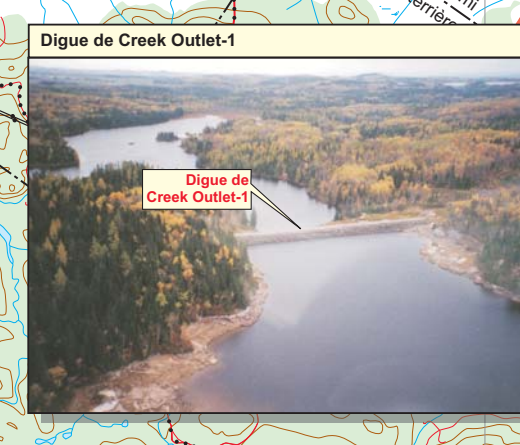

- Carrière ou sablière
- Permis de recherche ou bail d'exploitation de substances minérales de surface, claim minier
- Banc d'emprunt potentiel

INFRASTRUCTURES

- Centrale hydroélectrique (pylo-Quebec; autre producteur (non))
- Digue ou barrage existant
- Prise d'eau industrielle
- Prise d'eau municipale
- Ligne de transport d'énergie électrique
- Poste de transformation d'énergie électrique
- Route principale et autoroute
- Route secondaire
- Chemin forestier et autre chemin
- Voie ferrée
- Digue ou barrage projeté
- Point bas
- Accès possible par les chemins forestiers existants
- Réservoir projeté (niveau maximal normal 400,5 m, 412,0 m à la digue B)
- Réservoir projeté (niveau maximal normal 417,7 m)
- Réservoir projeté (niveau maximal extrême (CMP) 426,5 m)
- Point kilométrique

LIMITES

- Municipalité régionale de comté
- Municipalité
- Réserve faunique des Laurentides
- Territoire étudié



0 500 1000 1500 2000 m

Sources :
 Ministère des Ressources naturelles du Québec;
 Municipalités de Chicoutimi, Jonquière, Lac-Kénogami,
 La Grande, Laurentides et Hébertville;
 Société de la Forêt et des Forêts du Québec (SFFAQ);
 Fédération québécoise du canot et du kayak;
 Fédération québécoise de motoneige et de ski de fond;
 Municipalité régionale de comté du Fjord-du-Saguenay;
 Municipalité régionale de comté de Lac-Saguenay (MRC);
 Société des établissements de plein air du Québec (SEPAC);

Cartes de base numériques à 1 : 50 000 à partir des
 feuilles 118 13, 214 14, 220 03, 221 04, 222 05 et 223 06,
 d'une licence accordée par Sa Majesté la Reine du Canada
 avec la permission de Ressources naturelles Canada.

Équidistance des courbes de niveau : 200 pieds.
 Projection UTM, zone 19, NAD 83.

Élaboration cartographique : Novis Environnement inc.
 N° de projet : 100024-01102

Régularisation des crues du bassin versant
du lac Kénogami

PORTRAIT GÉNÉRAL DU MILIEU