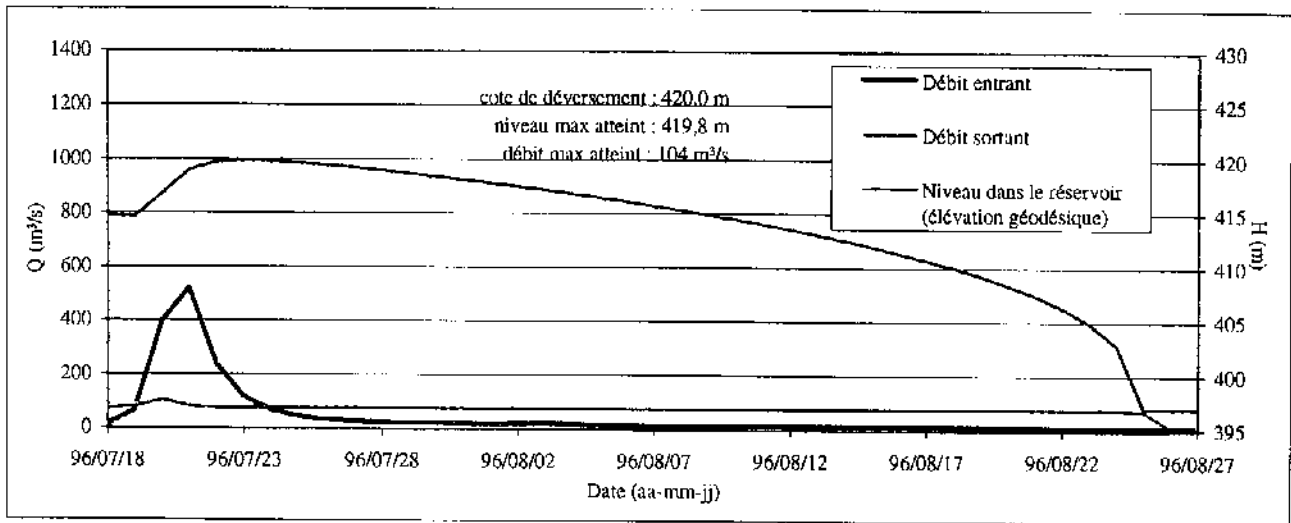
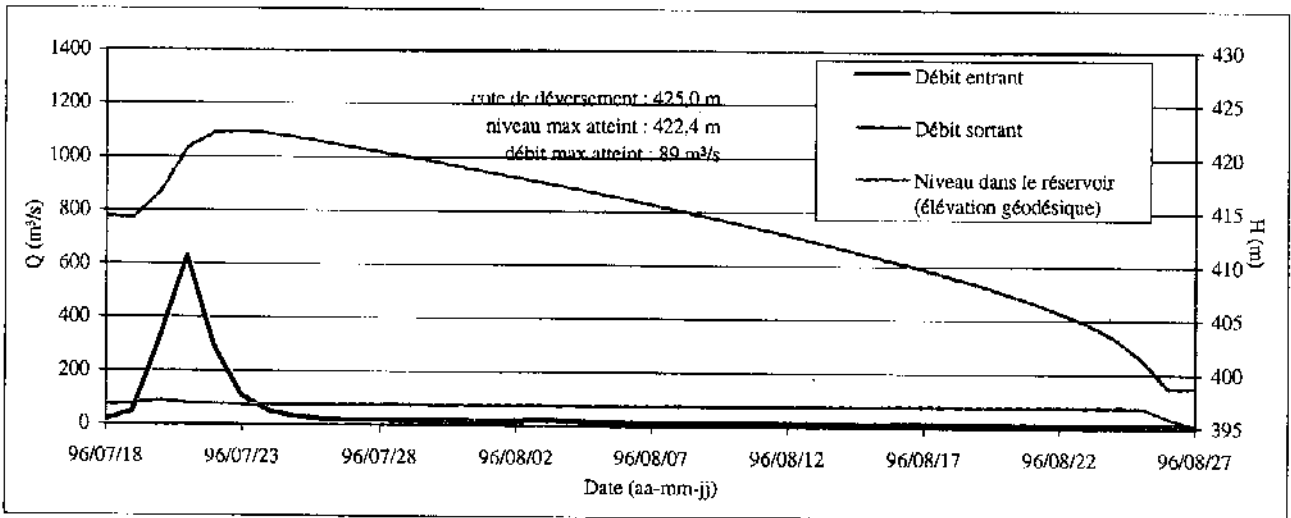


ANNEXE C

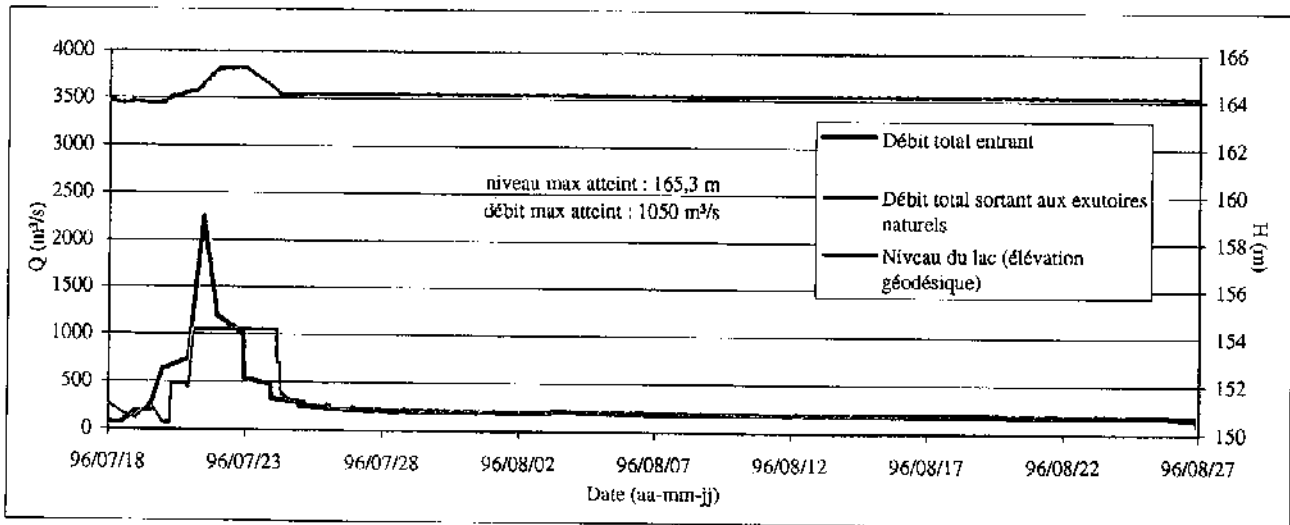
Simulations crue juillet 1996



Débits et niveaux journaliers au site du réservoir RC-1

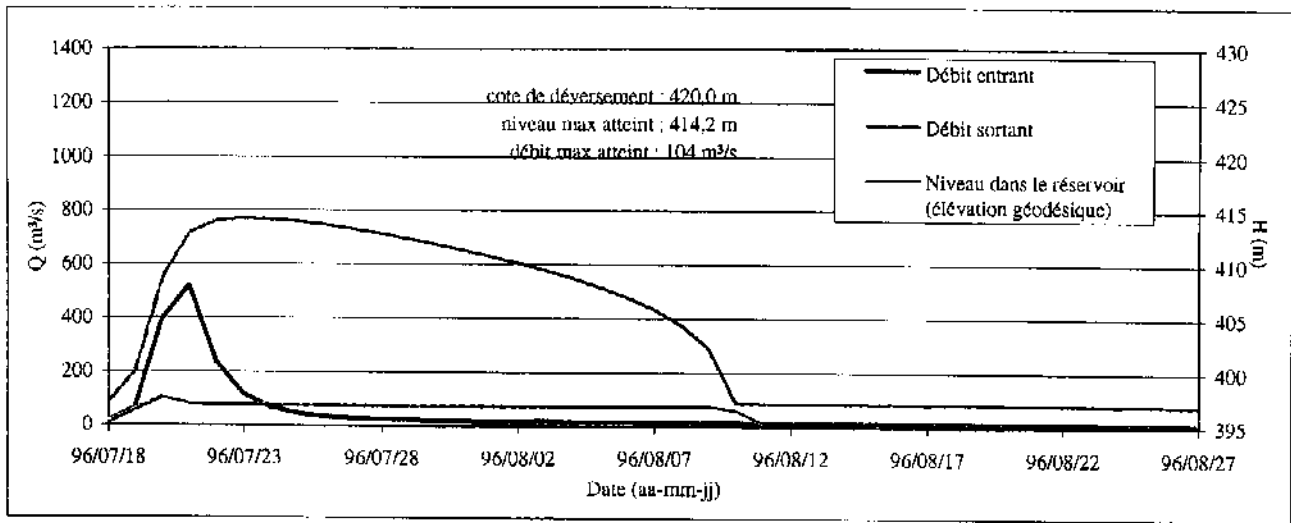


Débits et niveaux journaliers au site du réservoir RE-2

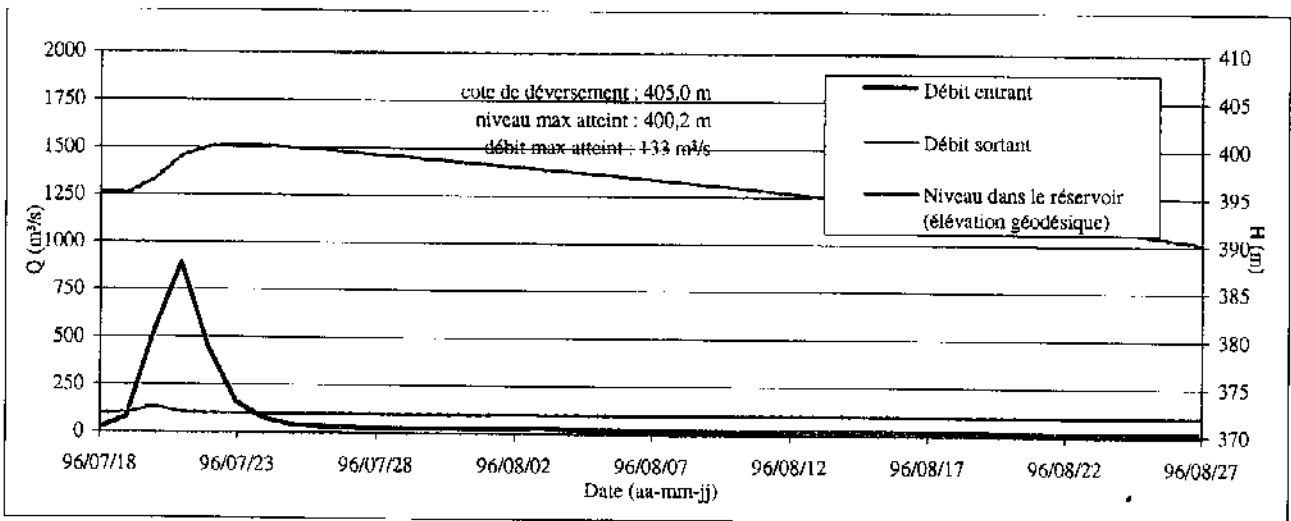


Débits et niveaux horaires au lac Kénogami
(selon le plan de gestion de 1982)

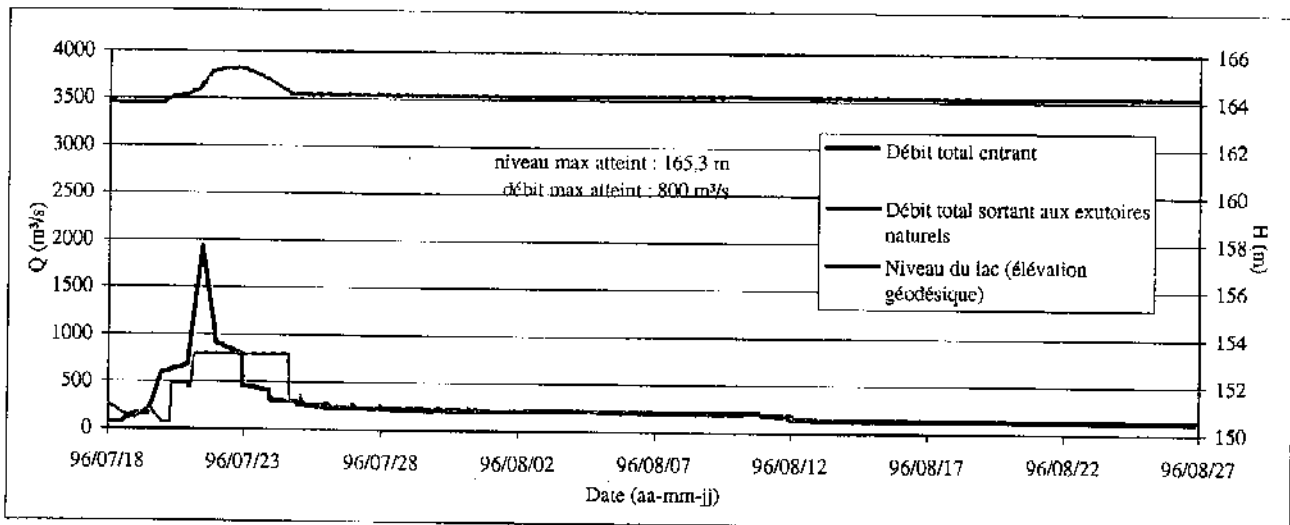
Figure C-1 : Variante B: barrages aux sites RC-1 et RE-2 (Lac aux Écorces) (Crue de Juillet 1996)



Débits et niveaux journaliers au site du réservoir RC-1

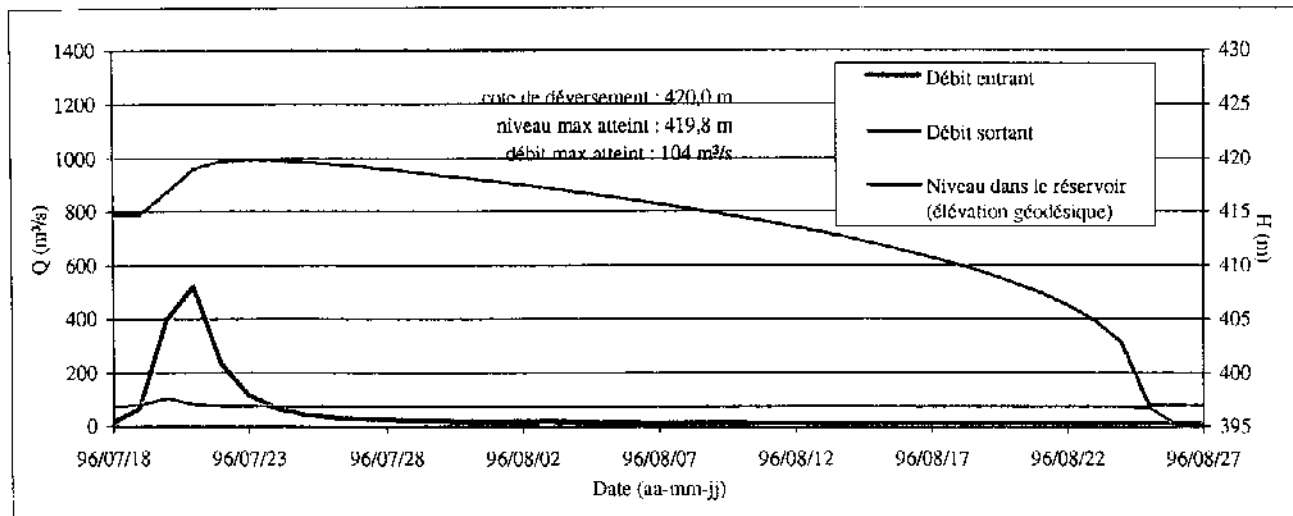


Débits et niveaux journaliers au site du réservoir RE-1

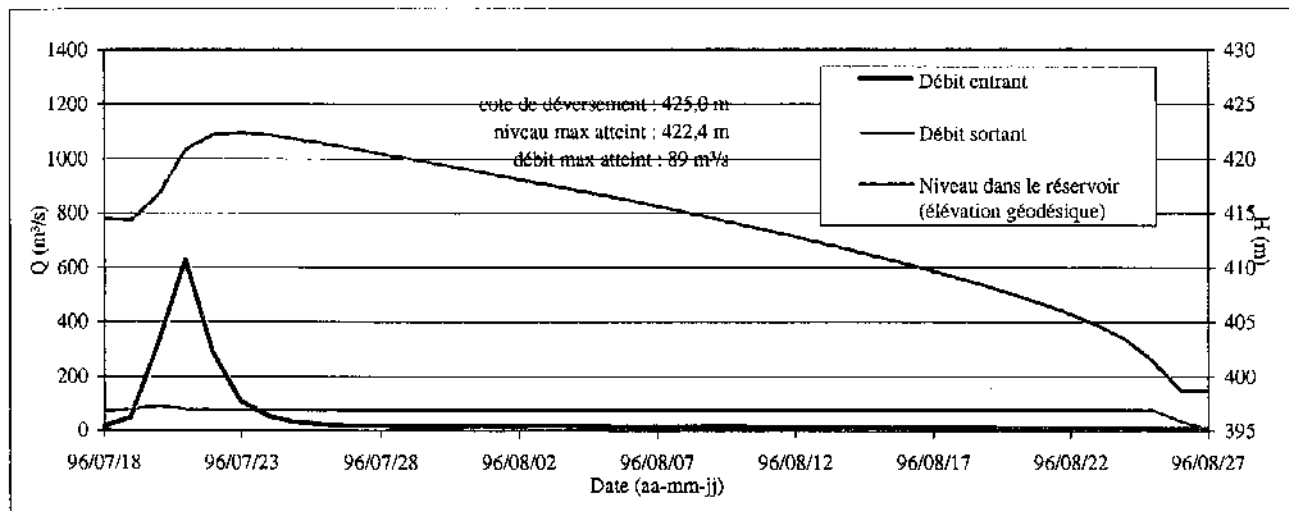


Débits et niveaux horaires au lac Kénogami
(selon le plan de gestion de 1982)

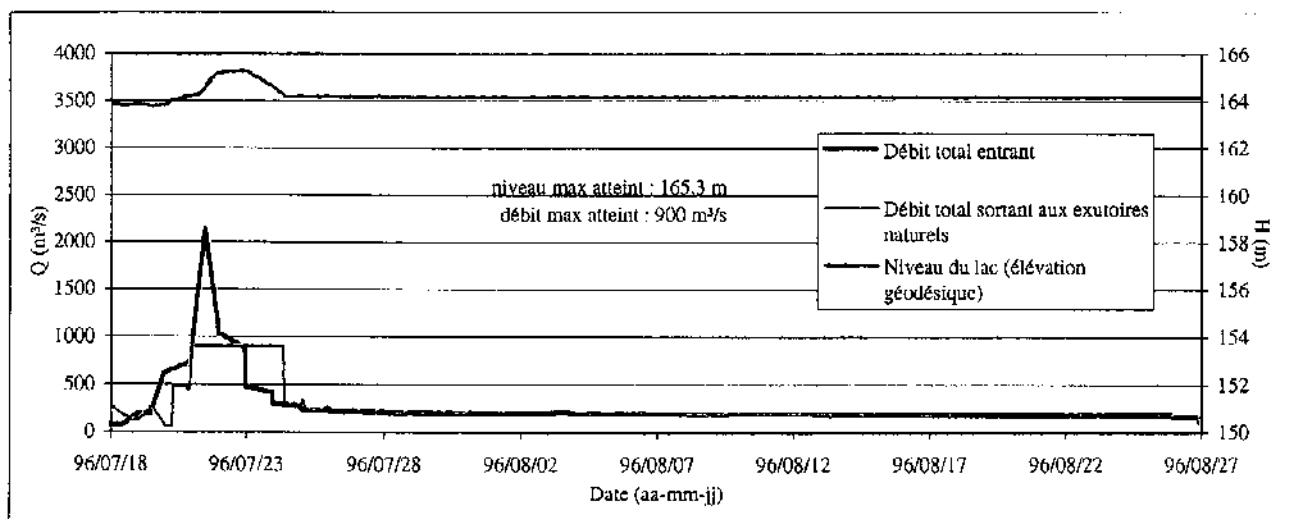
Figure C-2 : Variante E: barrages à RC-1 et RE-1 (Crue de Juillet 1996)



Débits et niveaux journaliers au site du réservoir RC-1

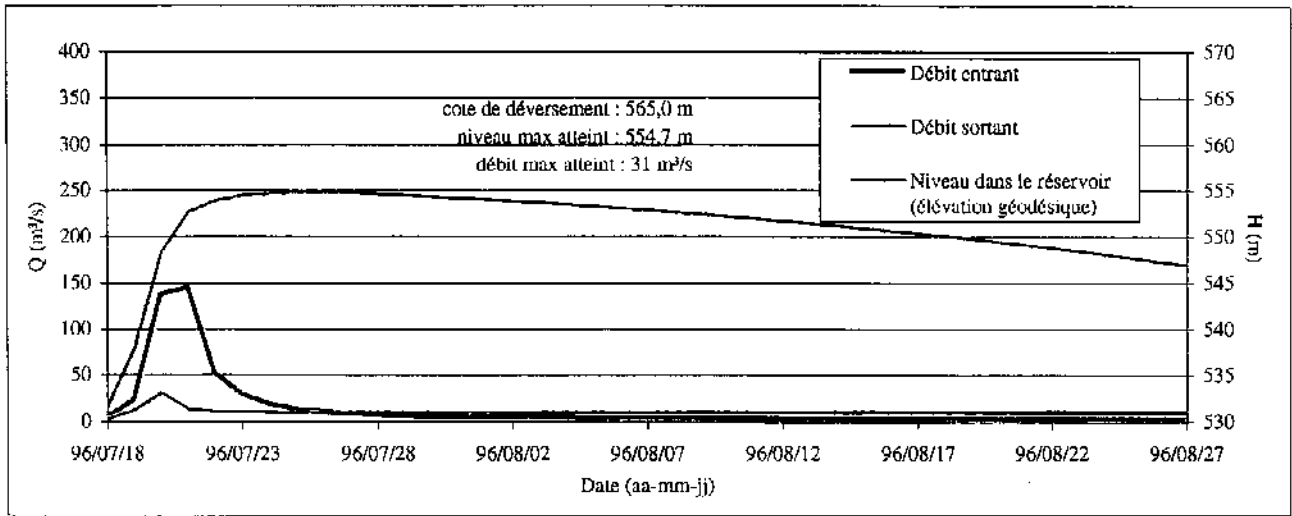


Débits et niveaux journaliers au site du réservoir RE-2



Débits et niveaux horaires au lac Kénogami
(selon le plan de gestion de 1982)

Figure C-3 : Variante F: barrages aux sites RC-1, RE-2
et RP-1 (Petite Rivière Pikauba) (Crue de Juillet 1996)



Débits et niveaux journaliers au site du réservoir RP-1