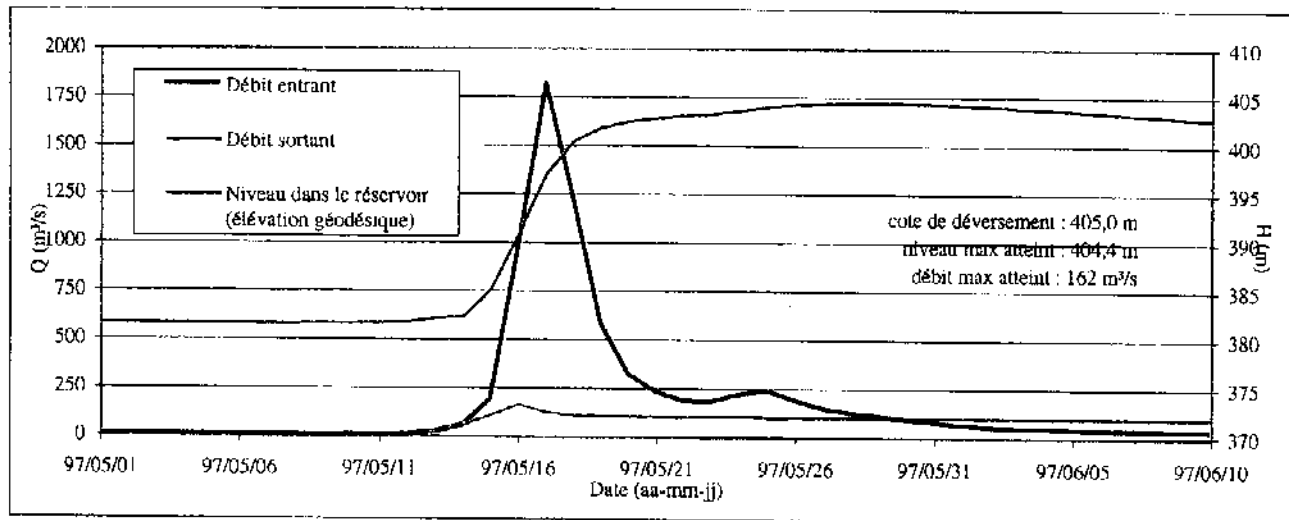


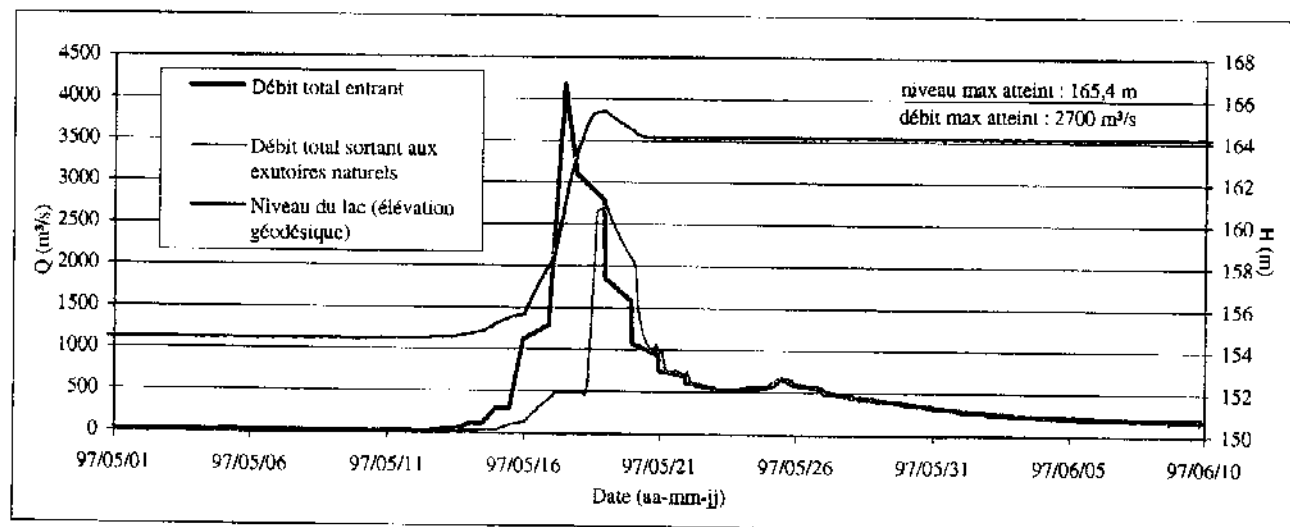
ANNEXE B

Simulations CMP

« SELON LE PLAN DE GESTION MODIFIÉ EN 1982
POUR LA PÉRIODE ESTIVALE »

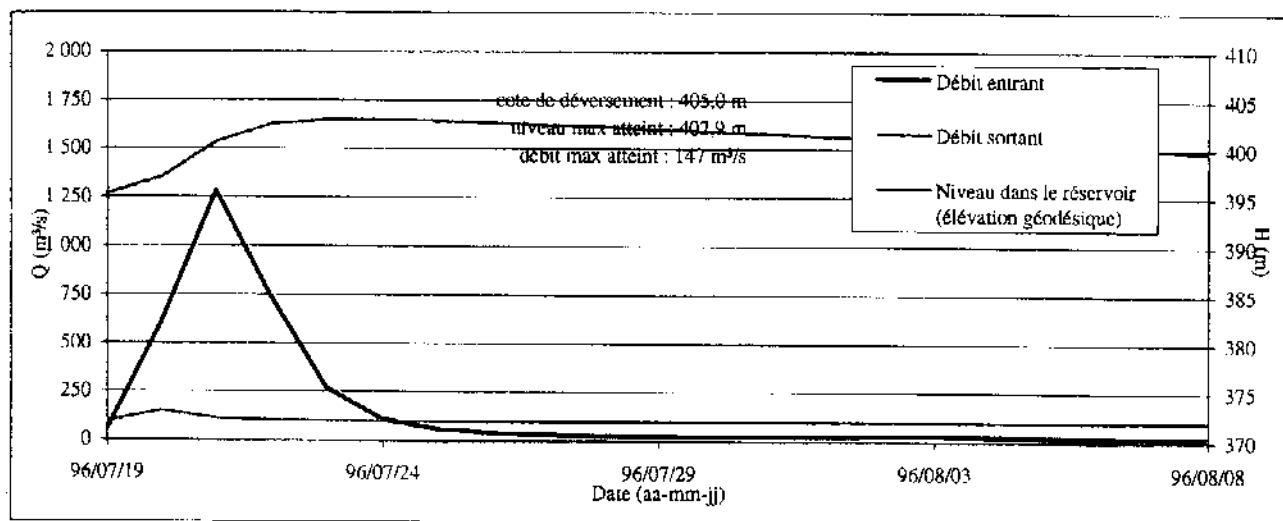


Débits et niveaux journaliers au site du réservoir RE-1

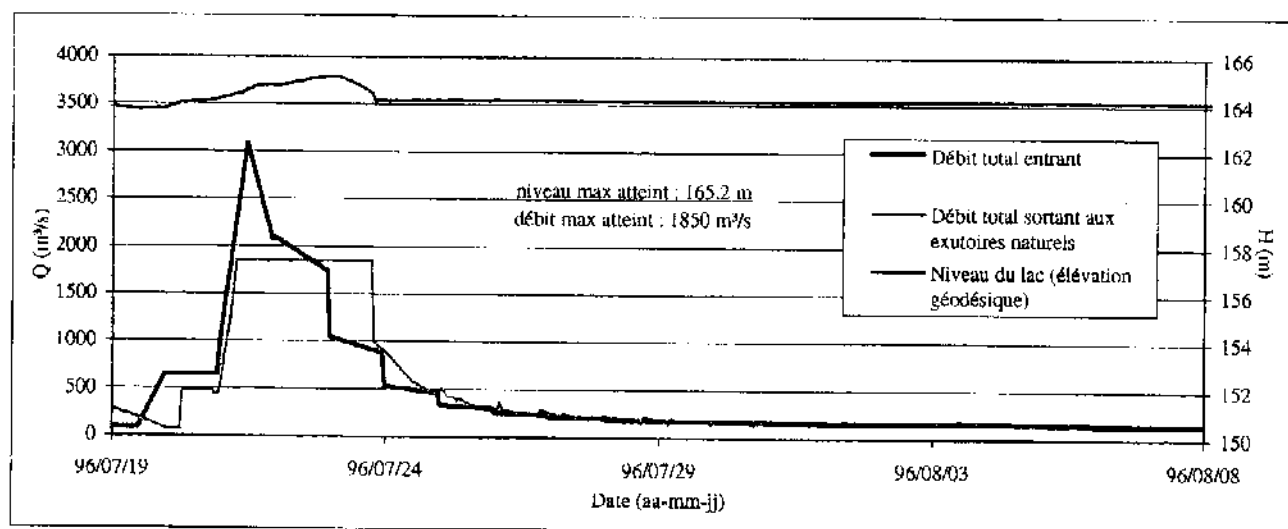


Débits et niveaux horaires au lac Kénogami
(selon le plan de gestion de 1982)

Figure B-1 : Variante A: barrage au site RE-1 (Rivière aux Écorces) (CMP de printemps)

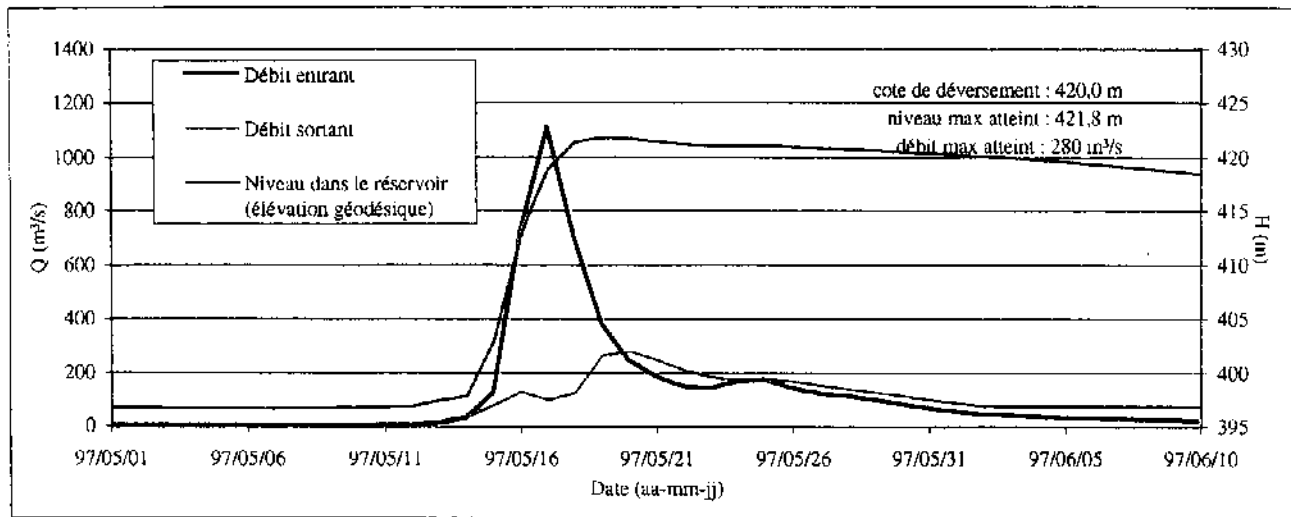


Débits et niveaux journaliers au site du réservoir RE-1

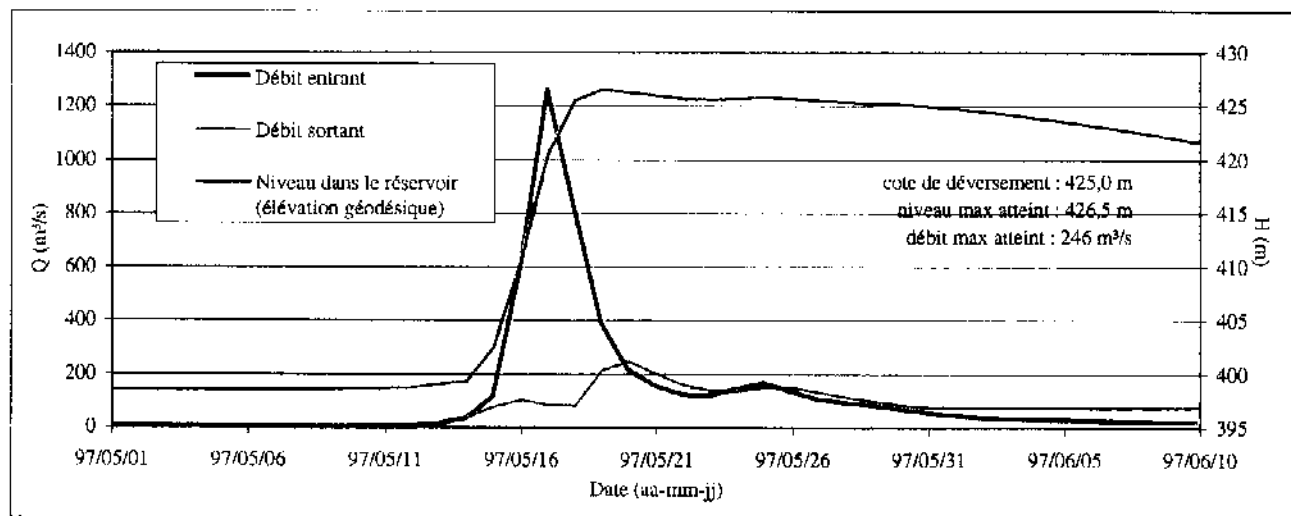


Débits et niveaux horaires au lac Kénogami
(selon le plan de gestion de 1982)

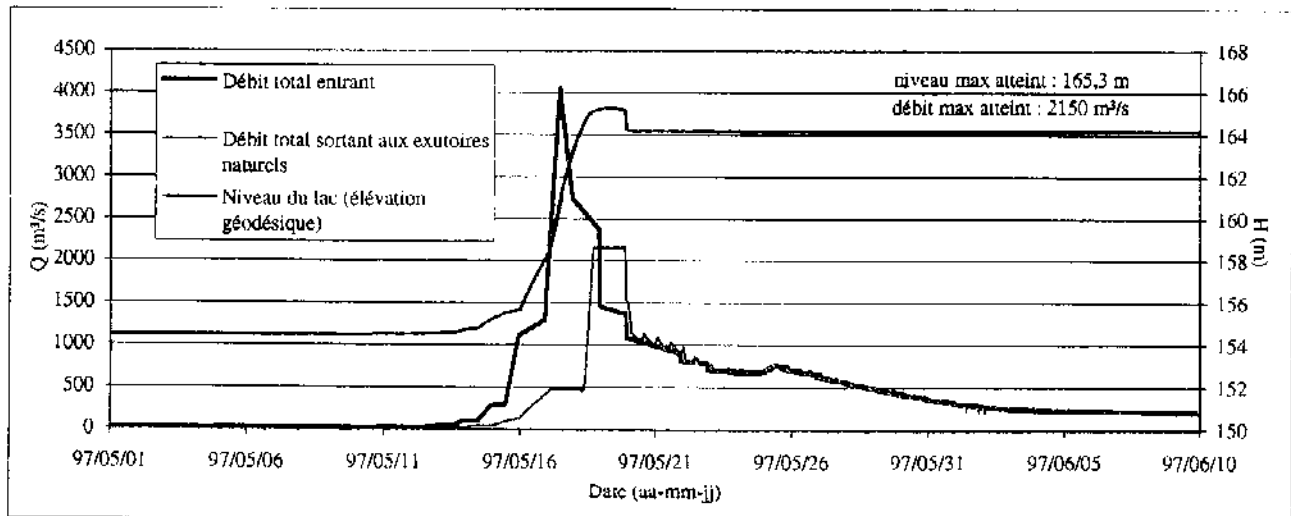
Figure B-2 : Variante A: réservoir au site RE-1 (Rivière aux Écorces) (CMP d'été-automne)



Débits et niveaux journaliers au site du réservoir RC-1

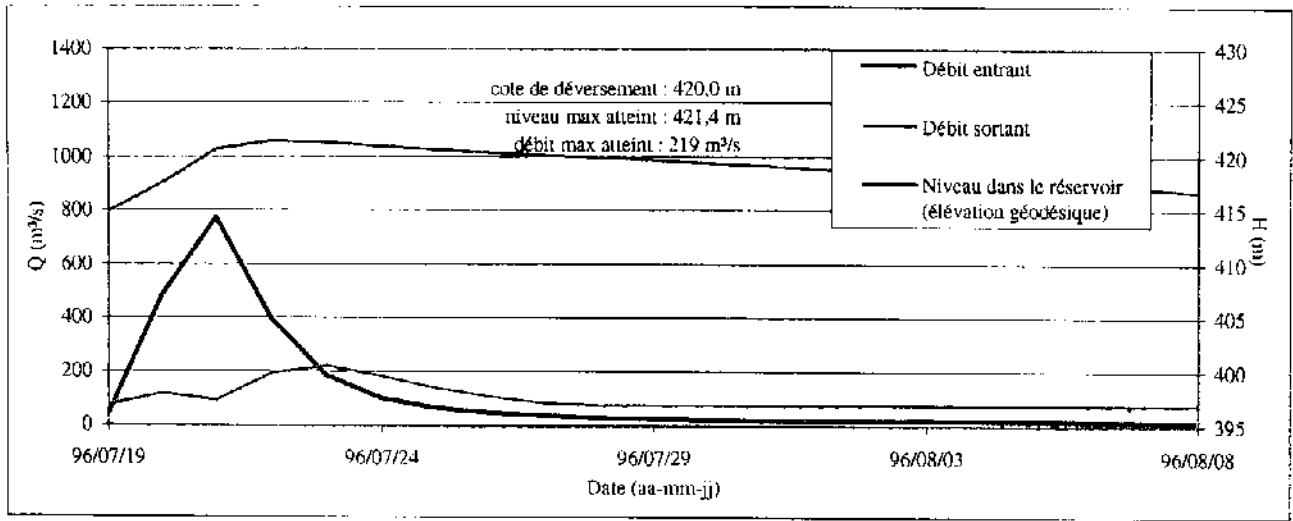


Débits et niveaux journaliers au site du réservoir RE-2

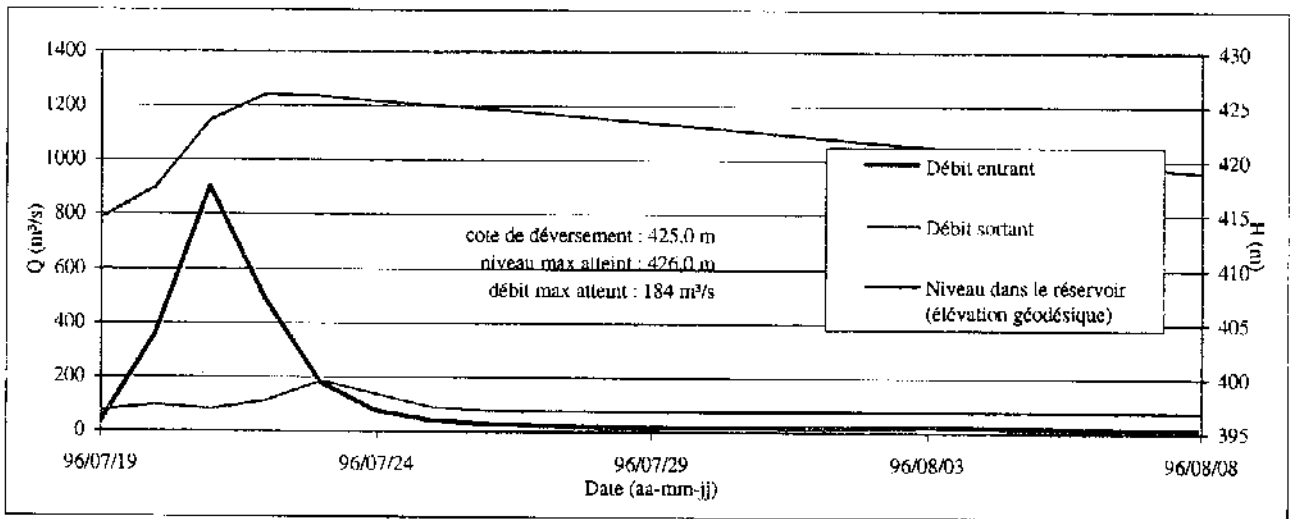


Débits et niveaux horaires au lac Kénogami
(selon le plan de gestion de 1982)

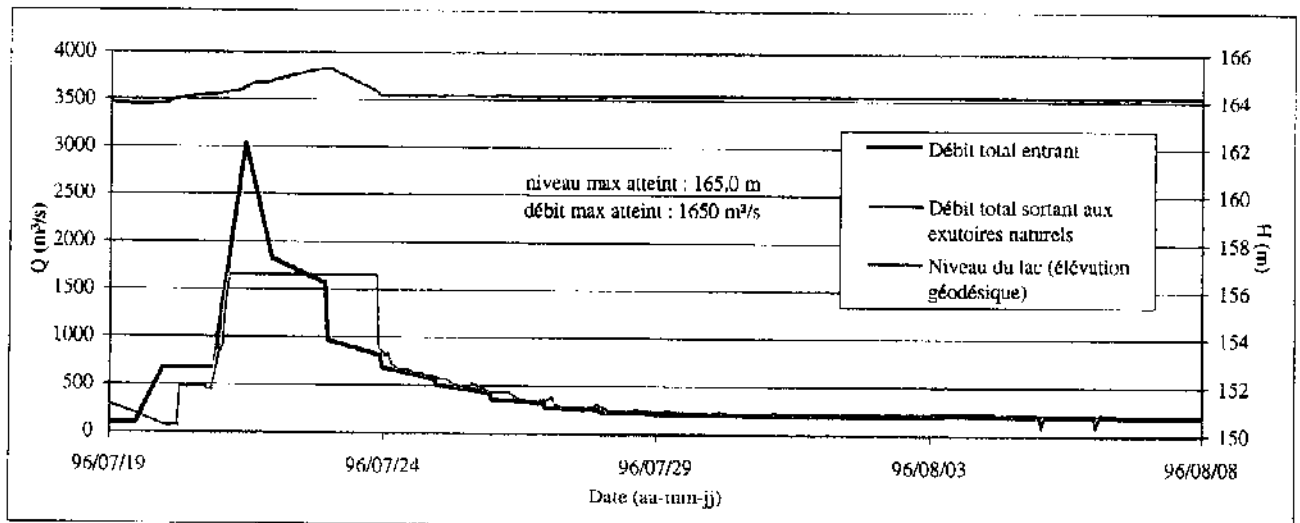
Figure B-3 : Variante B: barrages aux sites RC-1 et RE-2 (CMP de printemps)



Débits et niveaux journaliers au site du réservoir RC-1

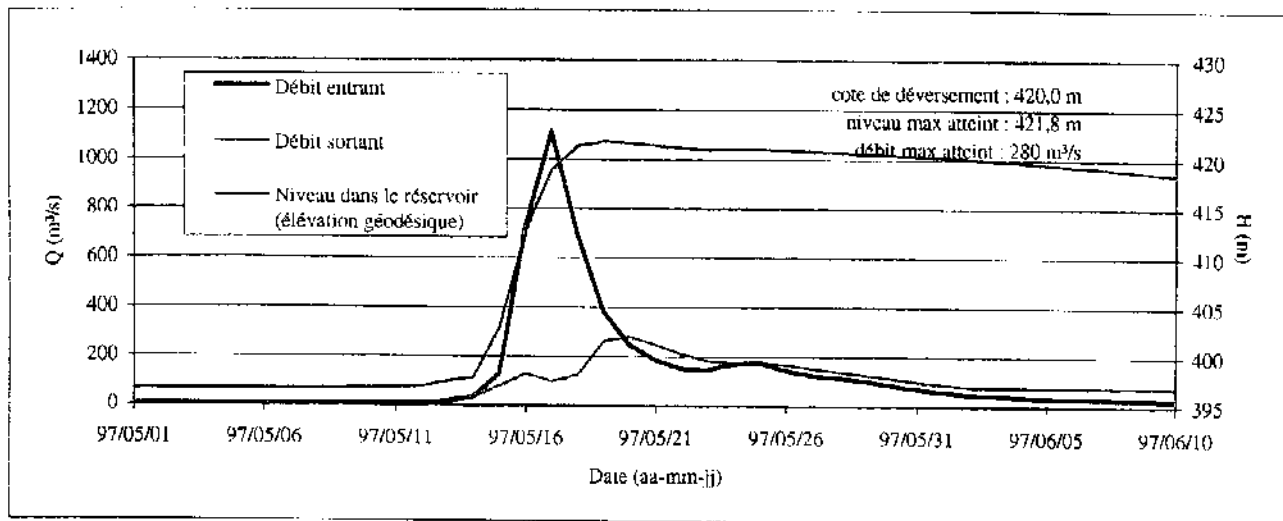


Débits et niveaux journaliers au site du réservoir RE-2

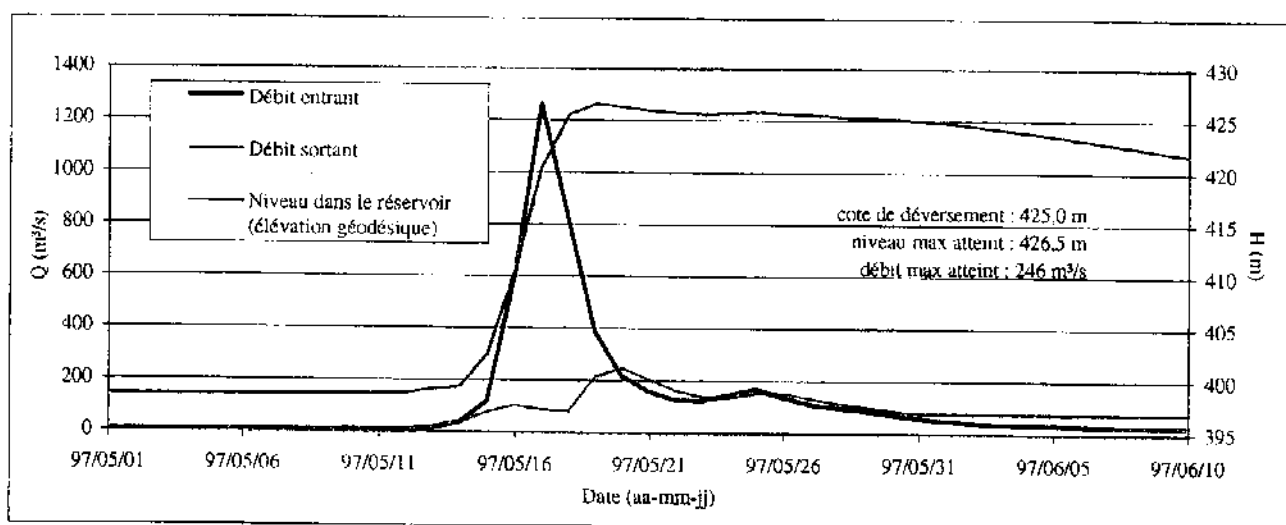


Débits et niveaux horaires au lac Kénogami
(selon le plan de gestion de 1982)

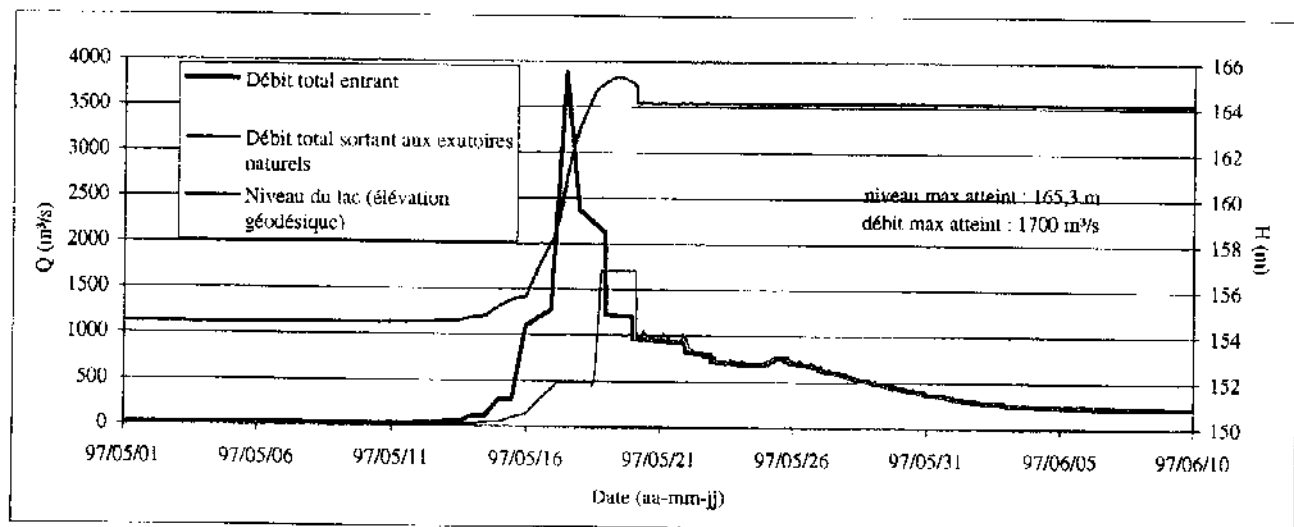
Figure B-4 : Variante B: barrages aux sites RC-1 et RE-2 (CMP d'été-automne)



Débits et niveaux journaliers au site du réservoir RC-1

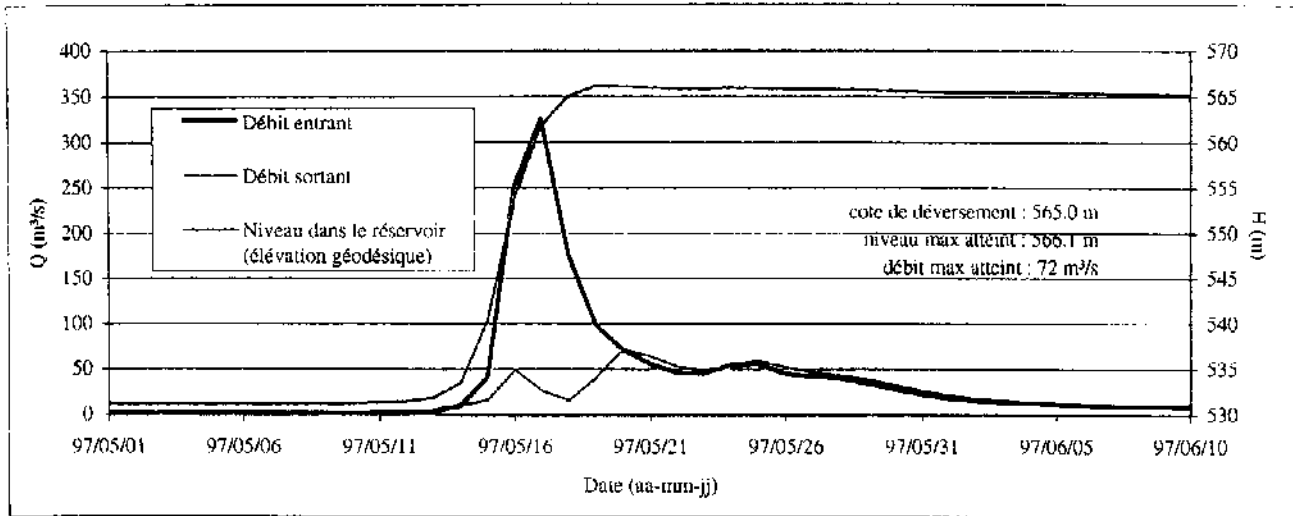


Débits et niveaux journaliers au site du réservoir RE-2

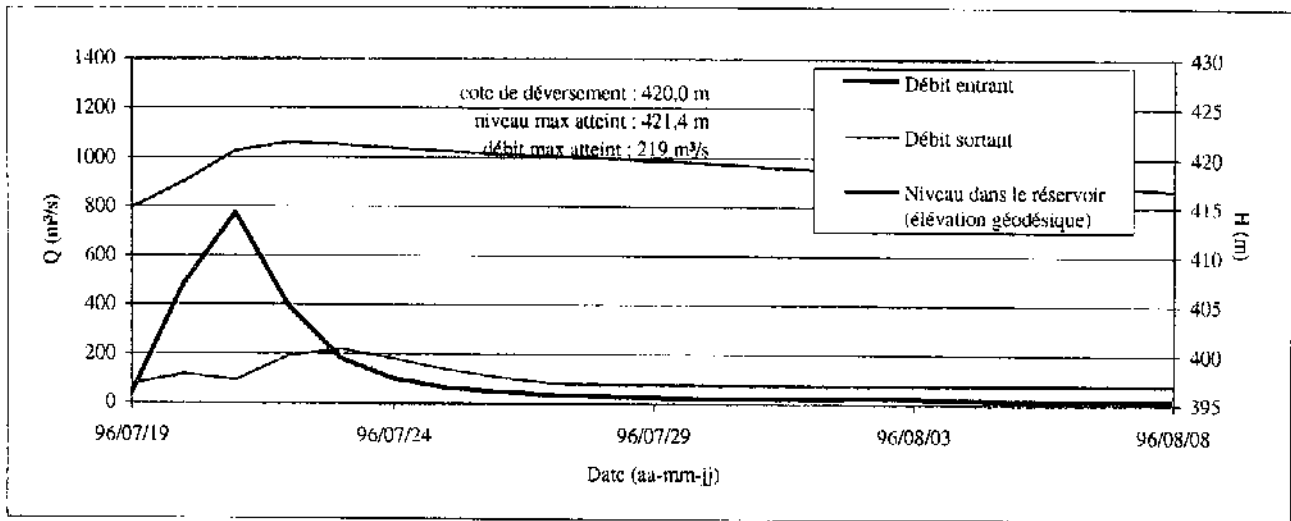


Débits et niveaux horaires au lac Kénogami
(selon le plan de gestion de 1982)

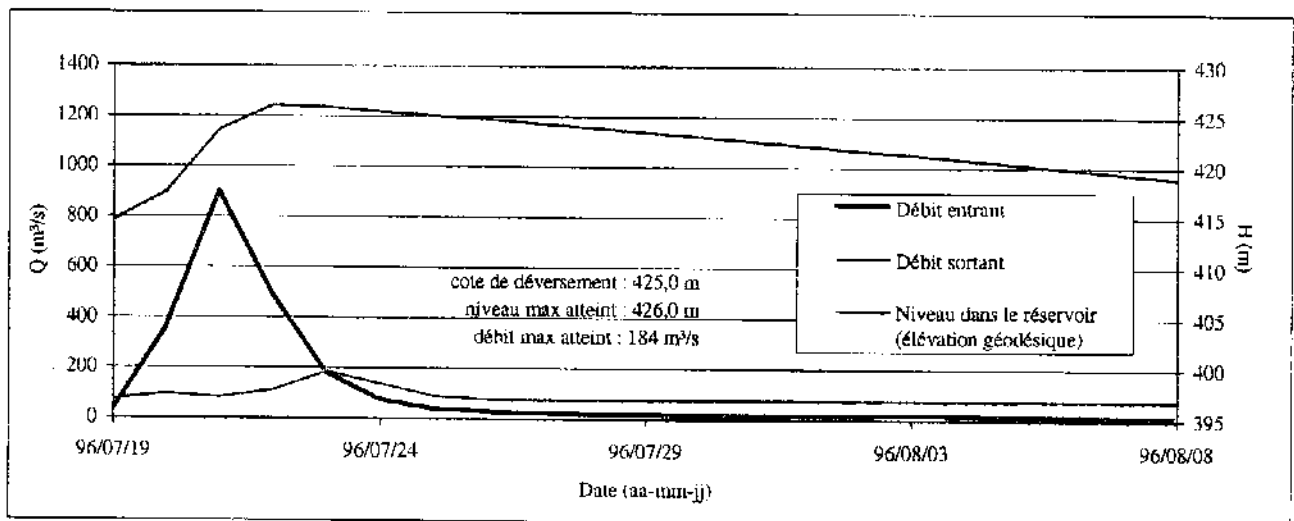
Figure B-5 : Variante C: barrages aux sites RC-1, RE-2
et RP-1 (Petite Rivière Pikauba) (CMP de printemps)



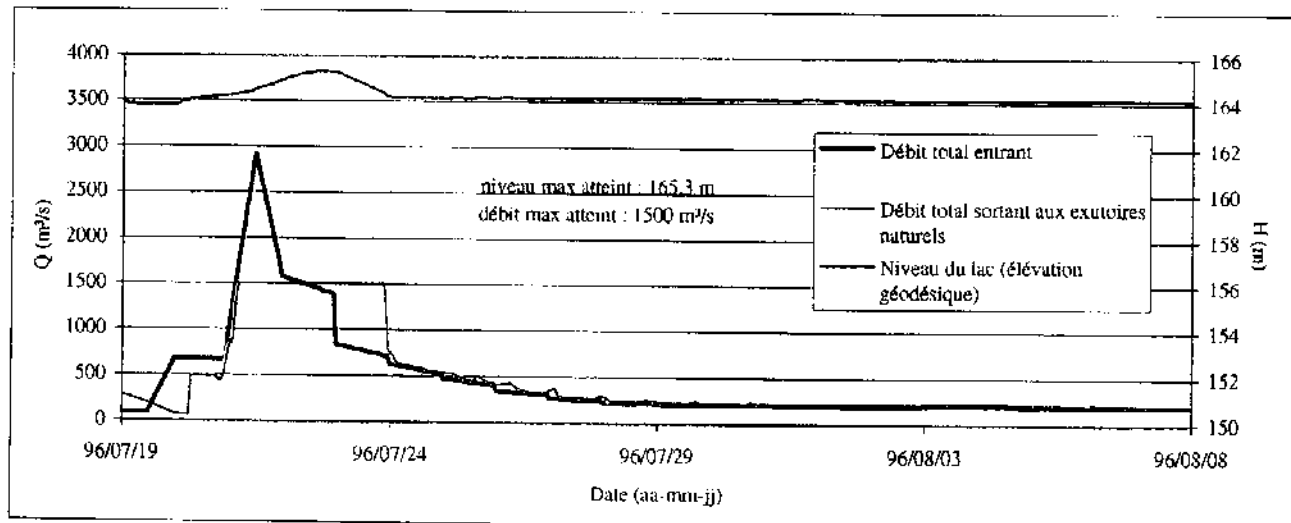
Débits et niveaux journaliers au site du réservoir RP-1



Débits et niveaux journaliers au site du réservoir RC-1



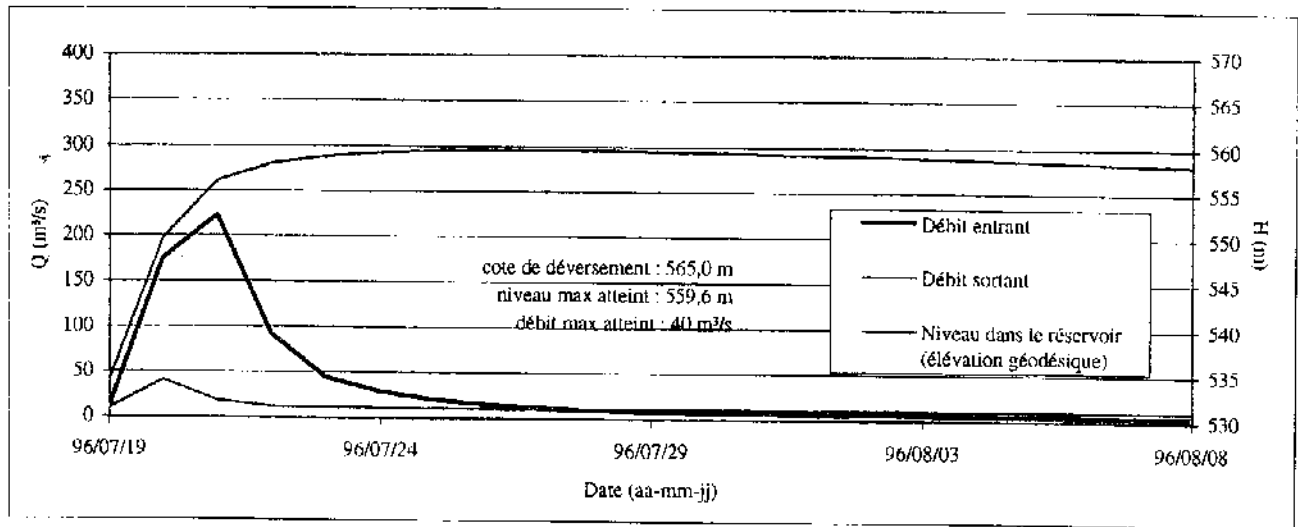
Débits et niveaux journaliers au site du réservoir RE-2



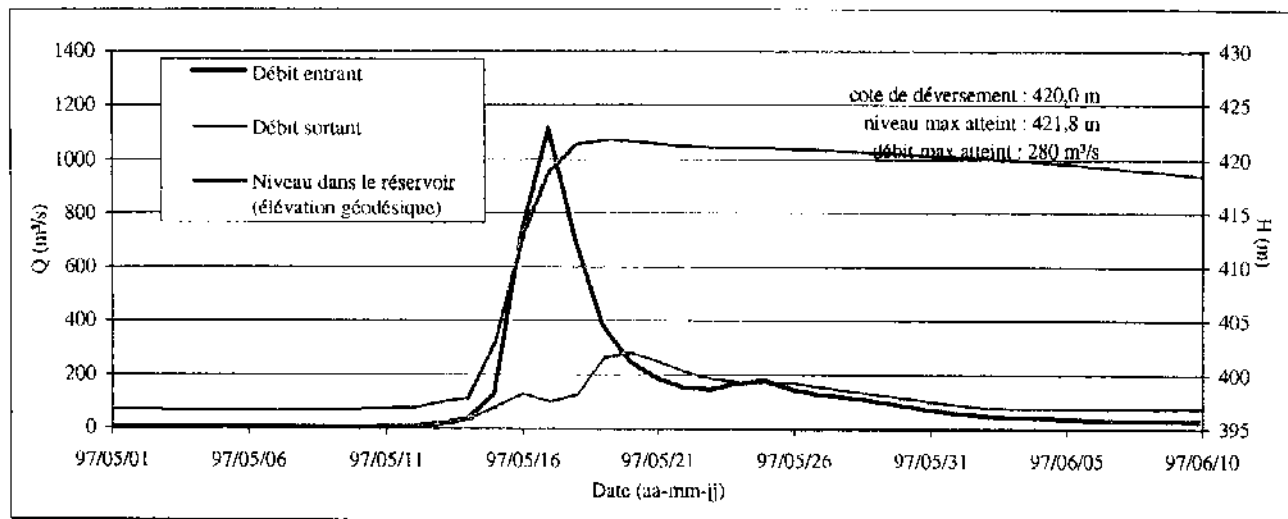
Débits et niveaux horaires au lac Kénogami

(selon le plan de gestion de 1982)

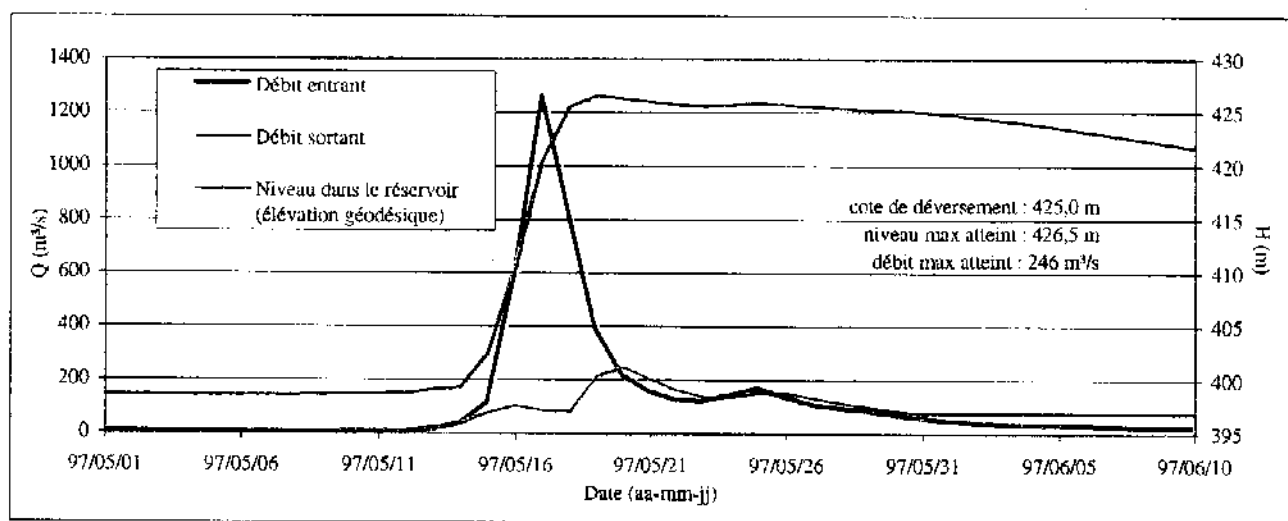
Figure B-6 : Variante C; barrages aux sites RC-1, RE-2, et RP-1 (Petite Rivière Pikauba) (CMP d'été-automne)



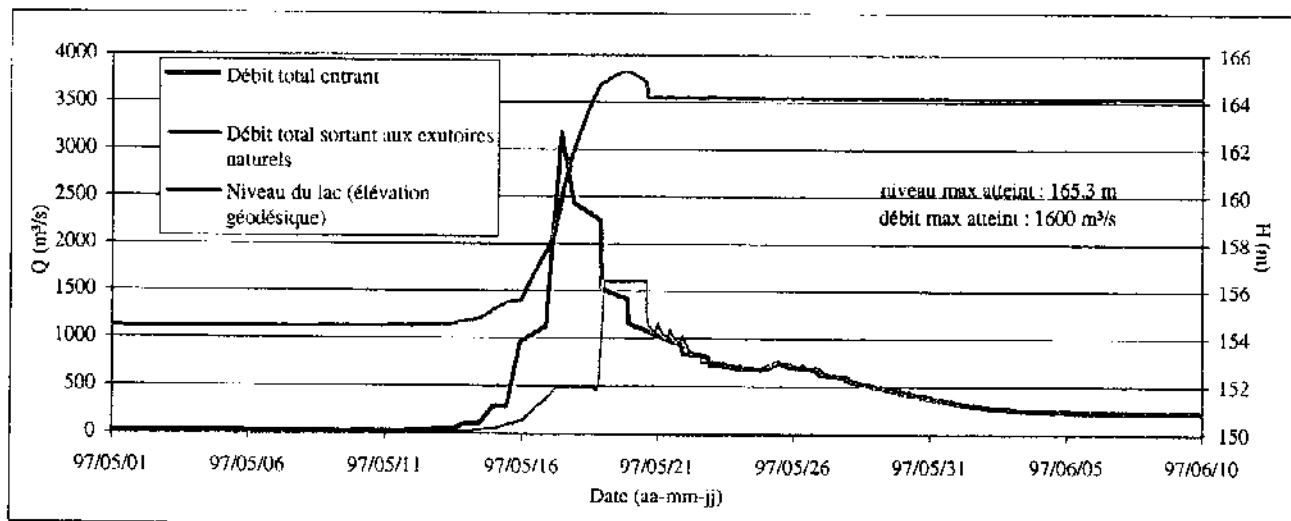
Débites et niveaux journaliers au site du réservoir RP-1



Débits et niveaux journaliers au site du réservoir RC-1

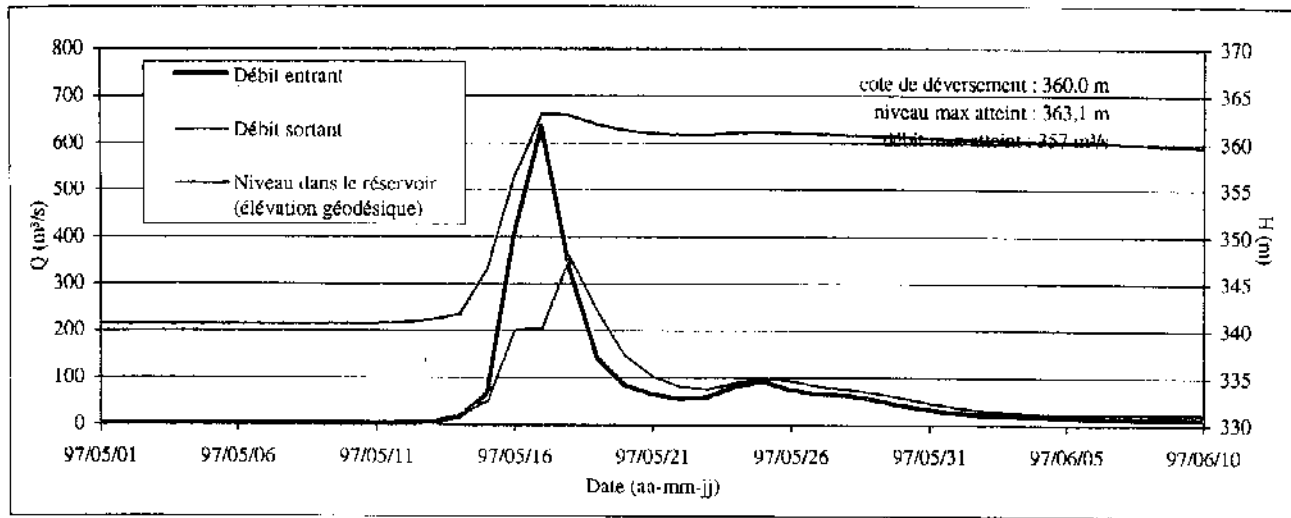


Débits et niveaux journaliers au site du réservoir RE-2

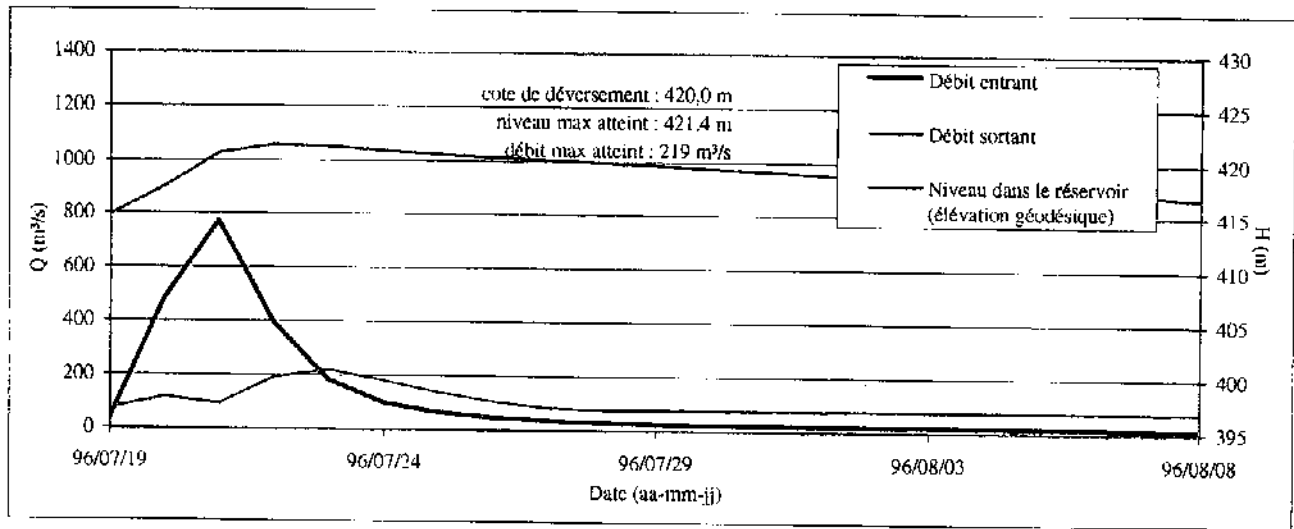


Débits et niveaux horaires au lac Kénogami
(selon le plan de gestion de 1982)

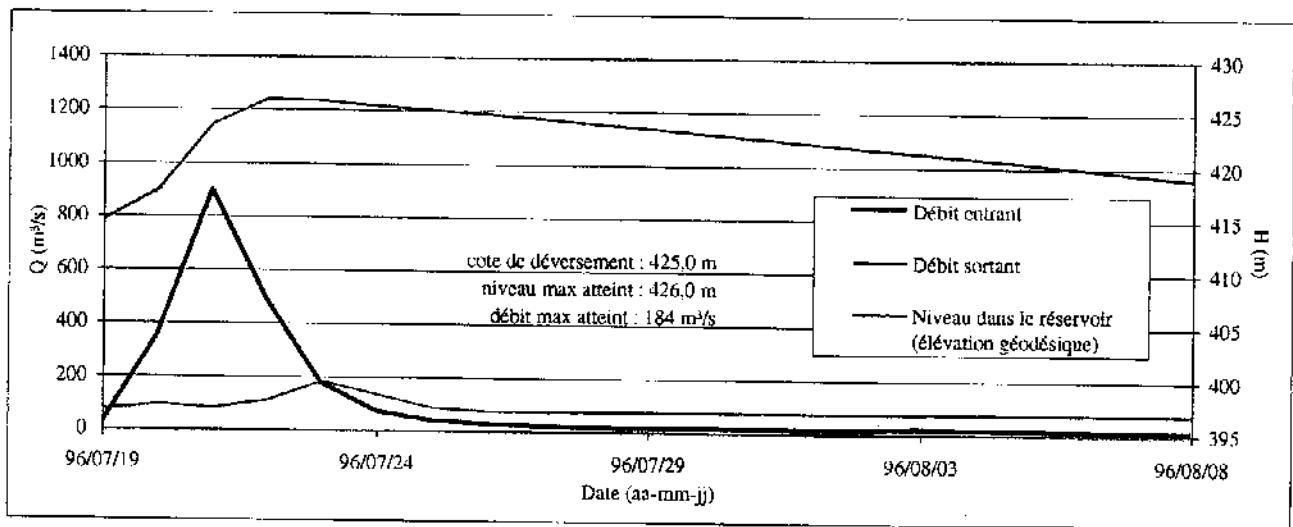
Figure B-7 : Variante D: barrages aux sites RC-1, RE-2
et RCY-1 (Rivière Cyriac) (CMP de printemps)



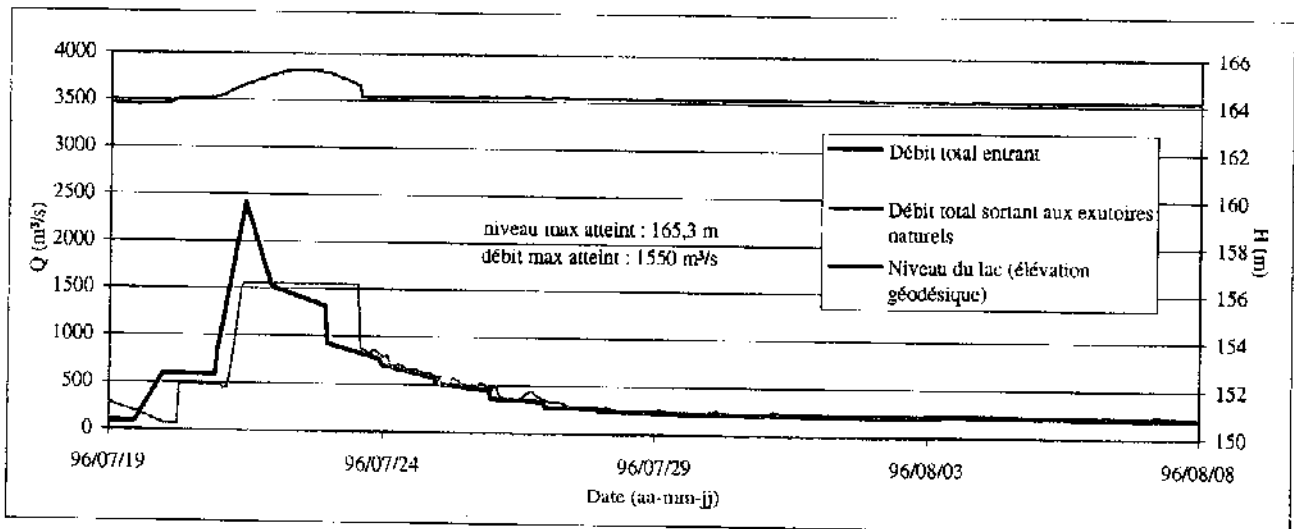
Débits et niveaux journaliers au site du réservoir RCY-1



Débits et niveaux journaliers au site du réservoir RC-1

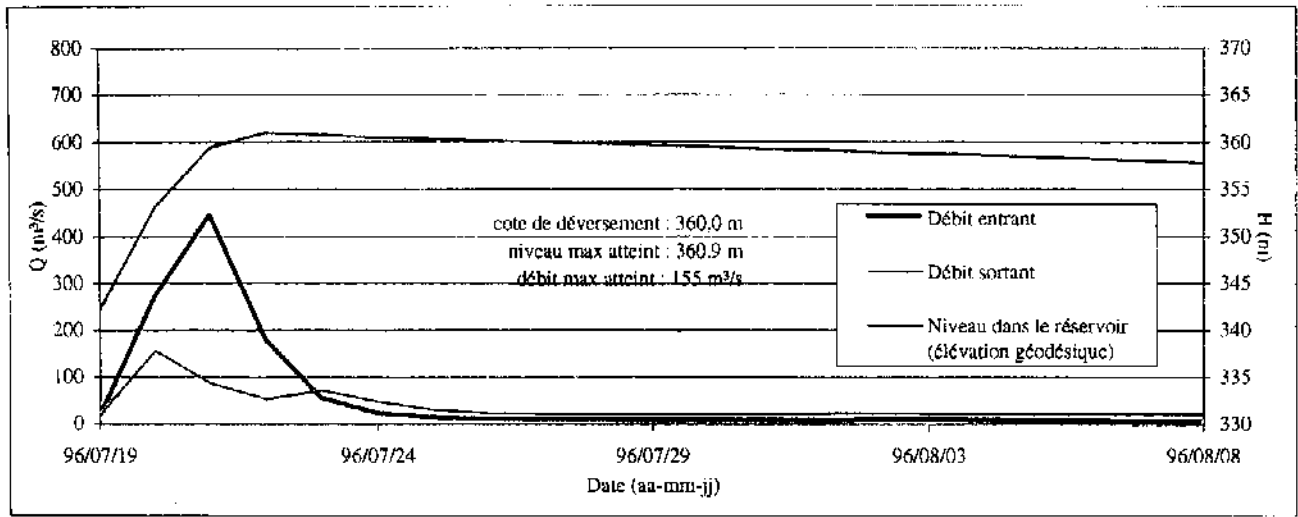


Débits et niveaux journaliers au site du réservoir RE-2

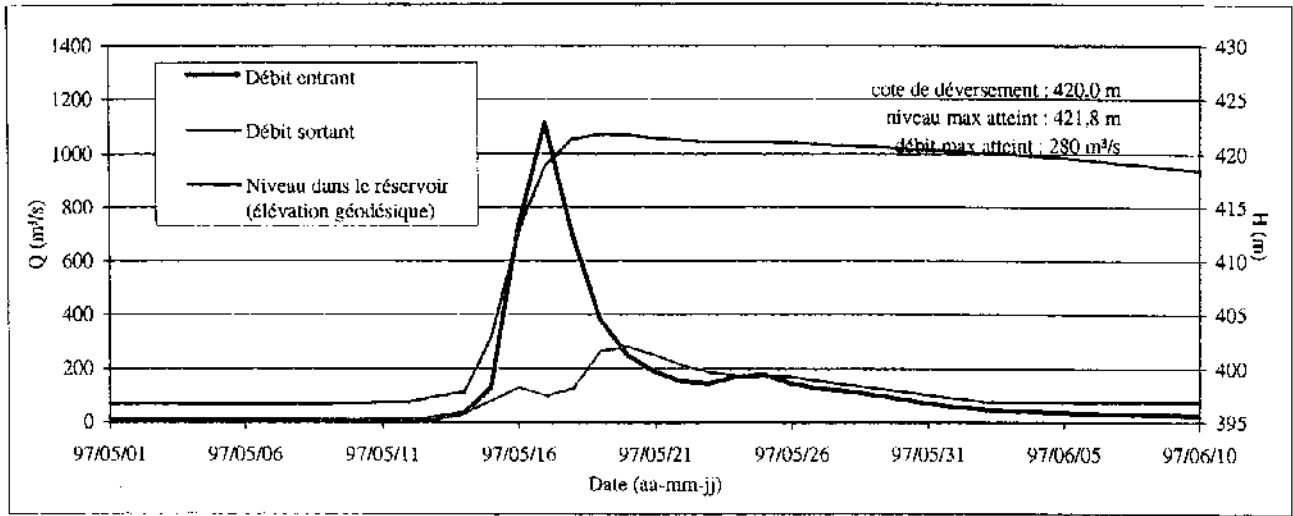


Débits et niveaux horaires au lac Kénogami
(selon le plan de gestion de 1982)

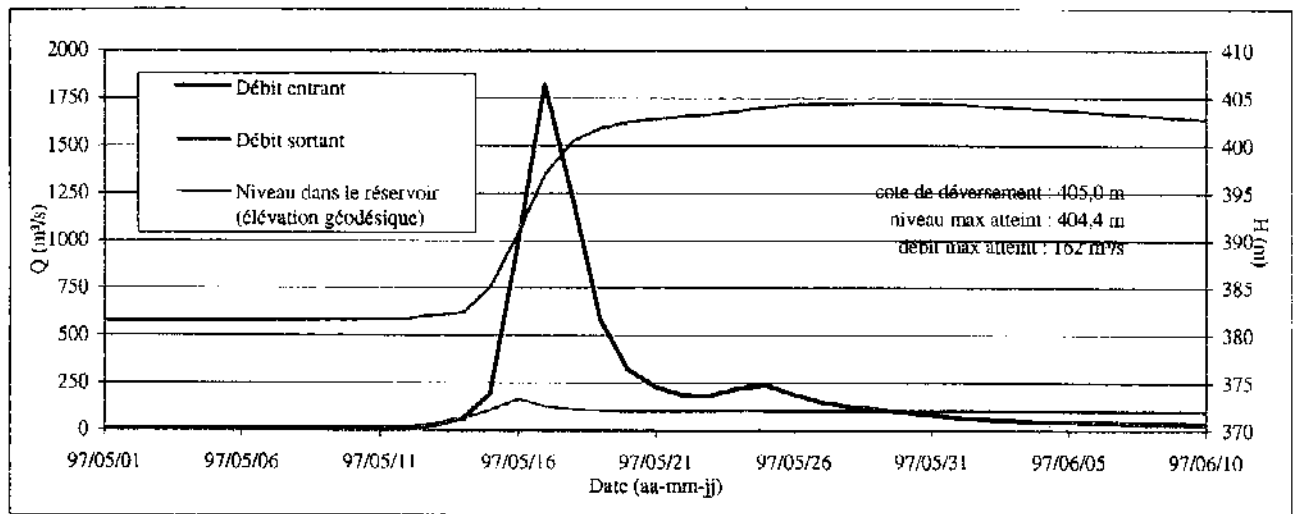
Figure B-8 : Variante D: barrages aux sites RC-1, RE-2,
et RCY-1 (Rivière Cyriac) (CMP d'été-automne)



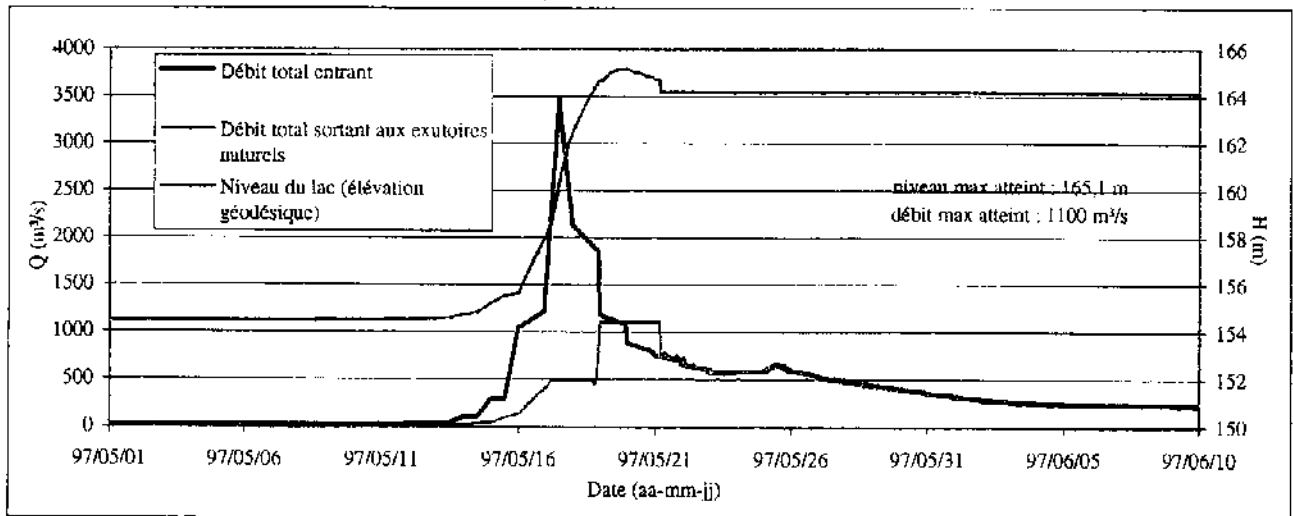
Débits et niveaux journaliers au site du réservoir RCY-1



Débites et niveaux journaliers au site du réservoir RC-1

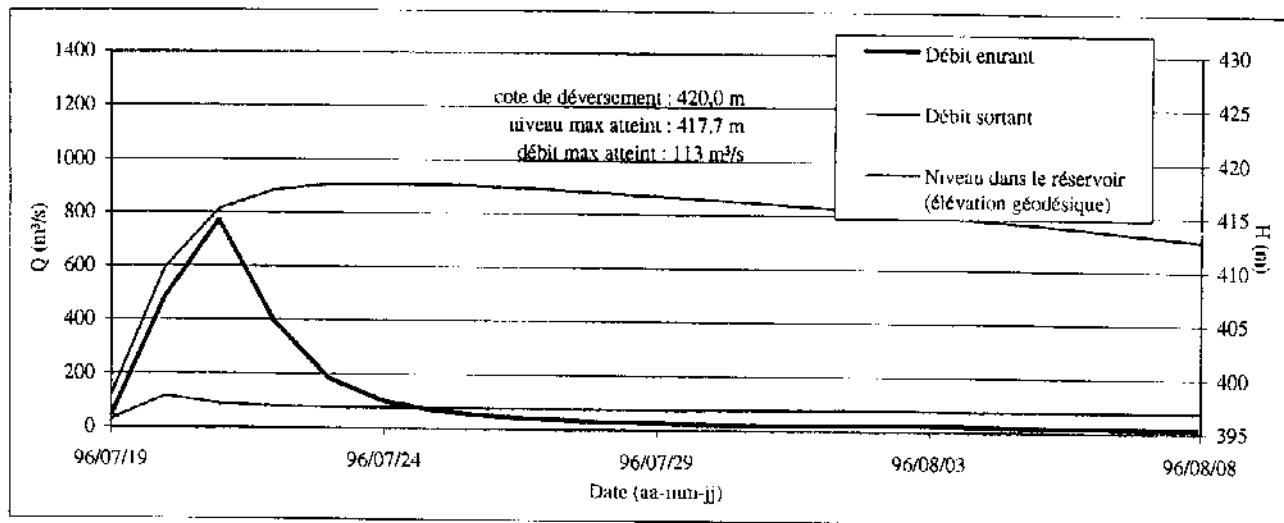


Débites et niveaux journaliers au site du réservoir RE-1

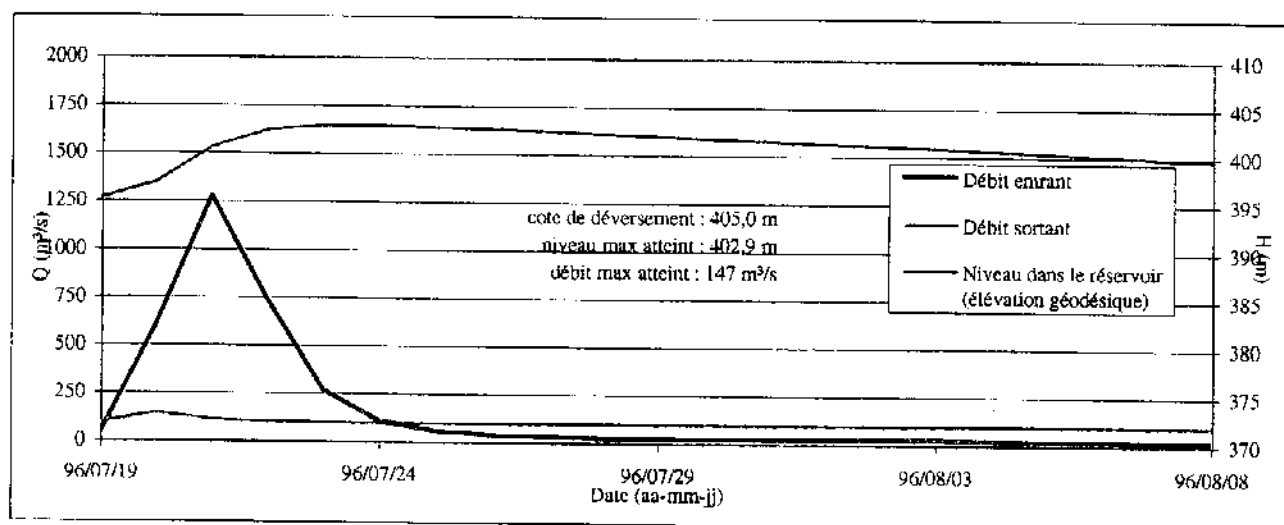


Débites et niveaux horaires au lac Kénogami
(selon le plan de gestion de 1982)

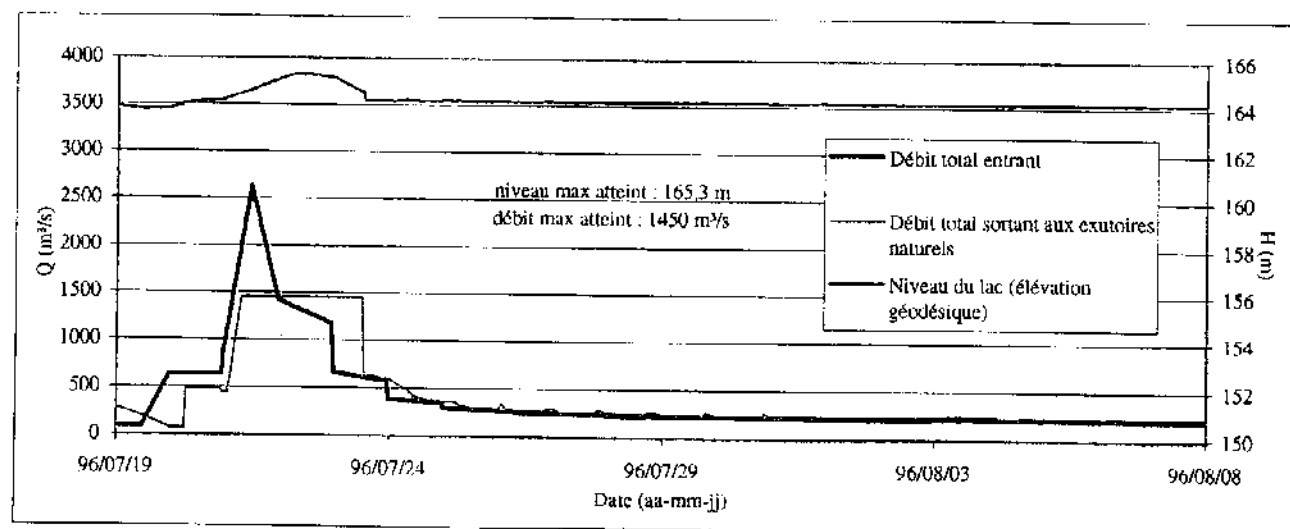
Figure B-9 : Variante E: barrages aux sites RC-1 et RE-1 - (CMP de printemps)



Débits et niveaux journaliers au site du réservoir RC-1



Débits et niveaux journaliers au site du réservoir RE-1



Débits et niveaux horaires au lac Kénogami
(selon le plan de gestion de 1982)

Figure B-10 : Variante E: barrages aux sites RC-1 et RE-1 (CMP d'été-automne)

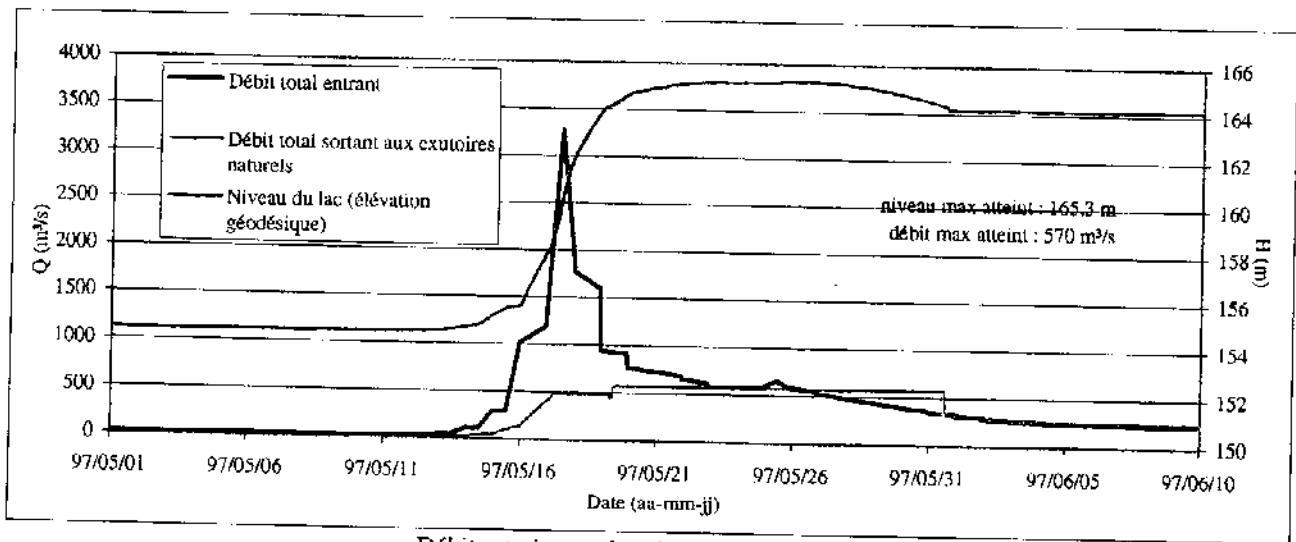
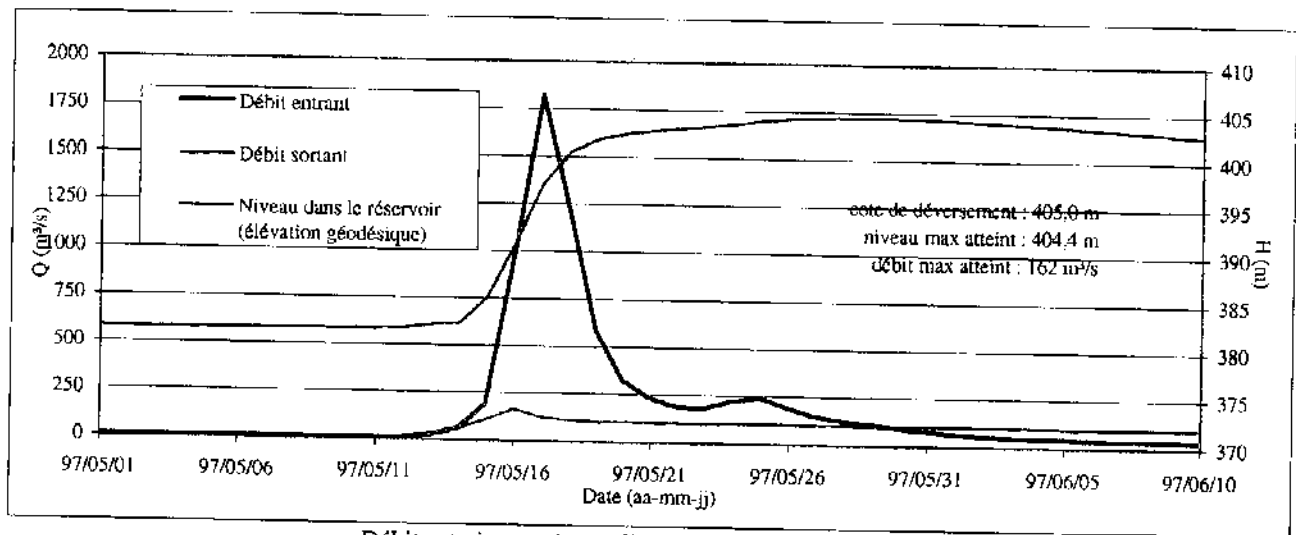
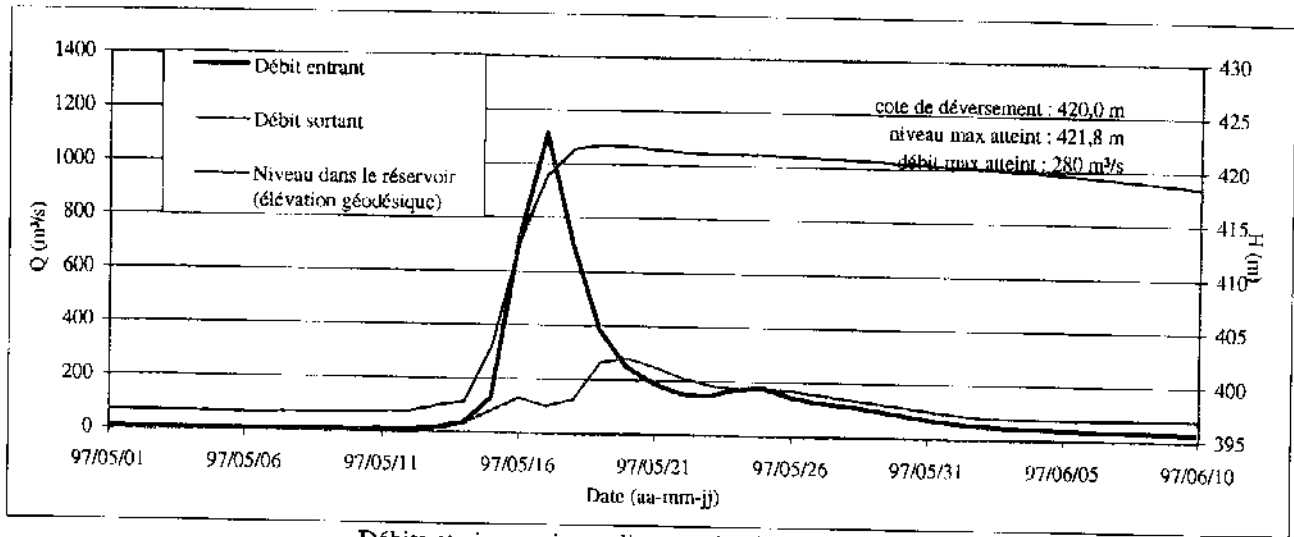
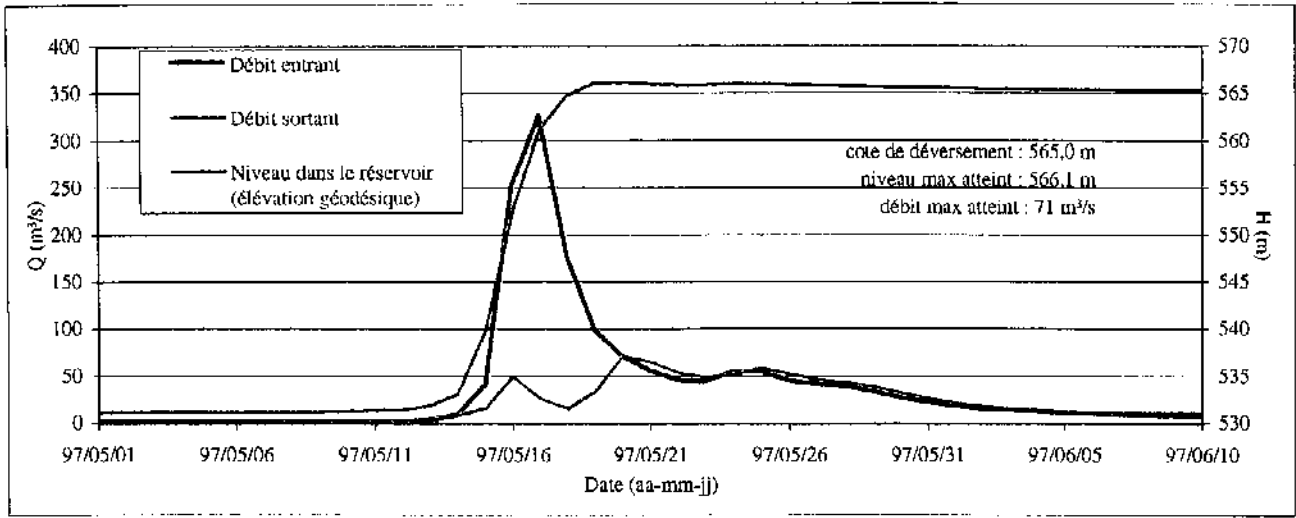
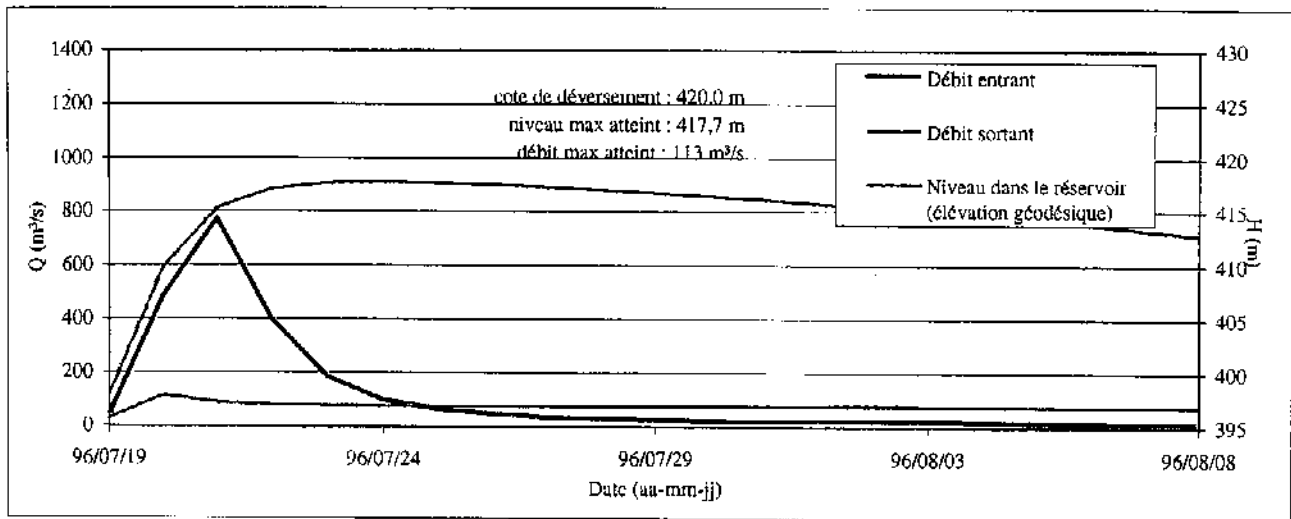


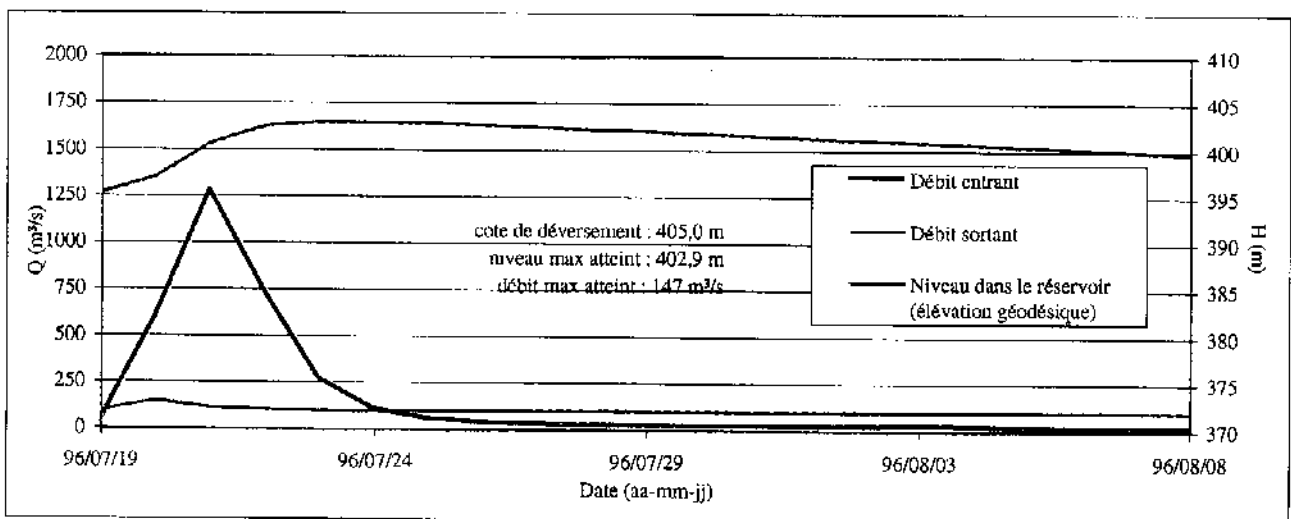
Figure B-11 : Variante F: barrages aux sites RC-1, RE-1 et RP-1 (Petite Rivière Pikauba) (CMP de printemps)



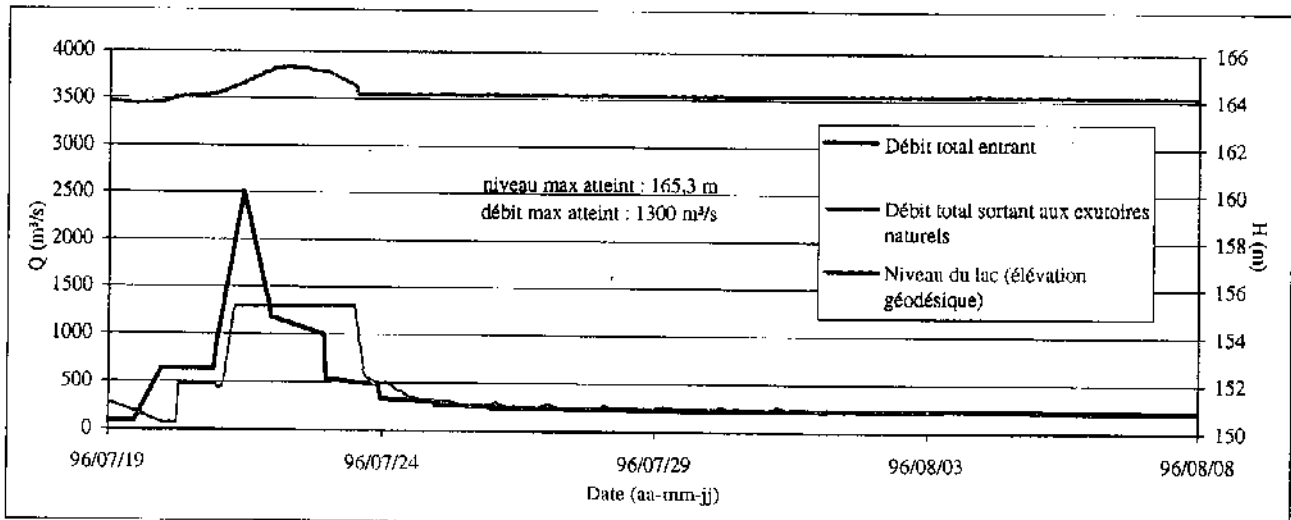
Débits et niveaux journaliers au site du réservoir RP-1



Débits et niveaux journaliers au site du réservoir RC-1



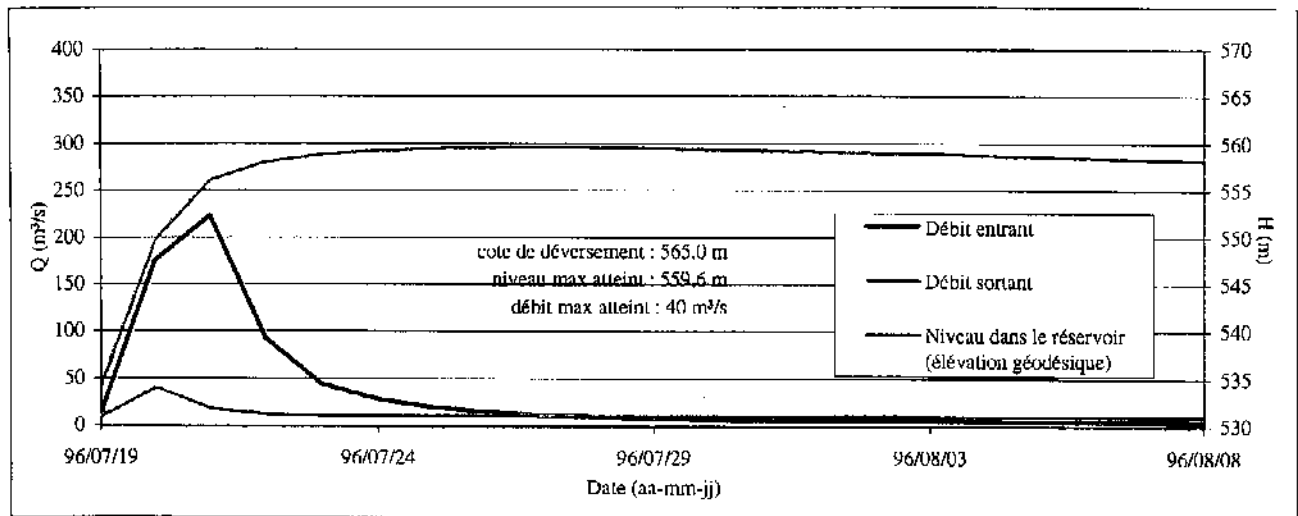
Débits et niveaux journaliers au site du réservoir RE-1



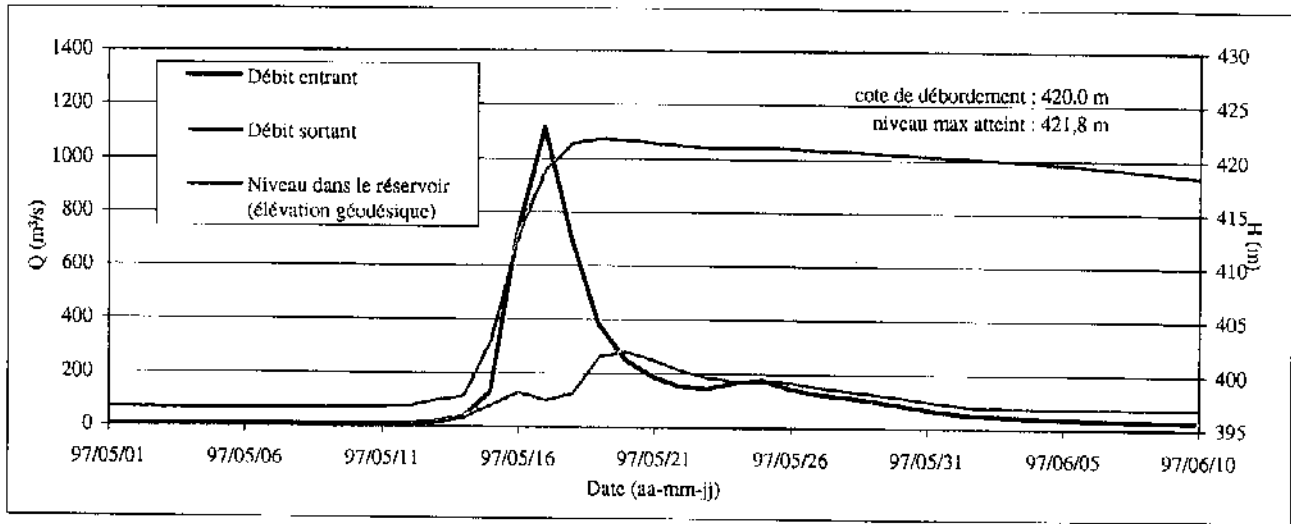
Débits et niveaux horaires au lac Kénogami

(selon le plan de gestion de 1982)

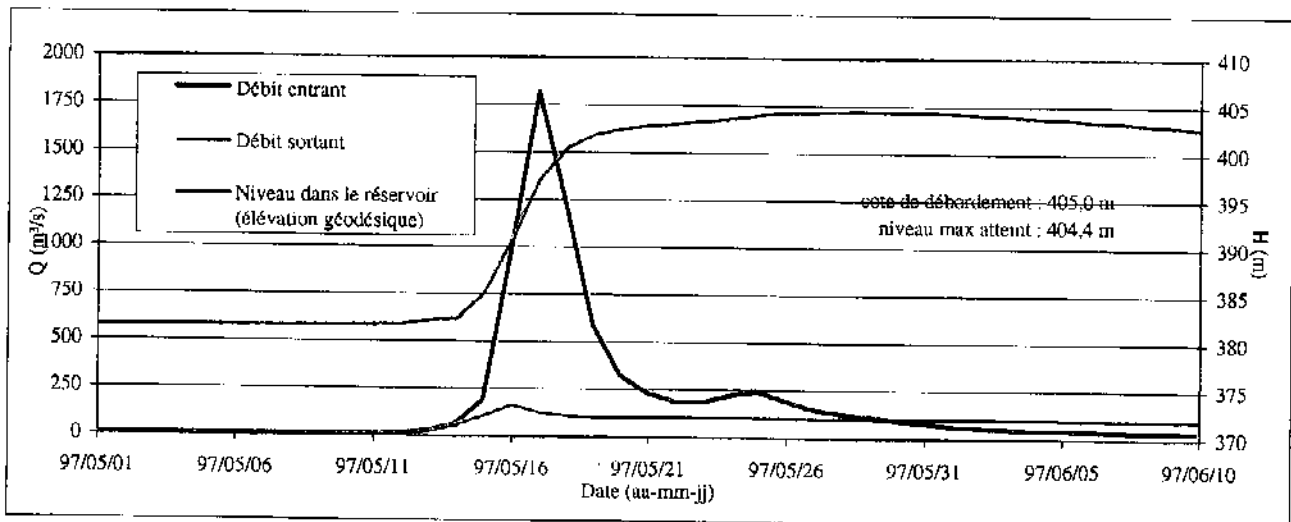
Figure B-12 : Variante F: barrages aux sites RC-1, RE-1 (Rivière aux Écorces) et RP-1 (Petite Rivière Pikauba) (CMP d'été-automne)



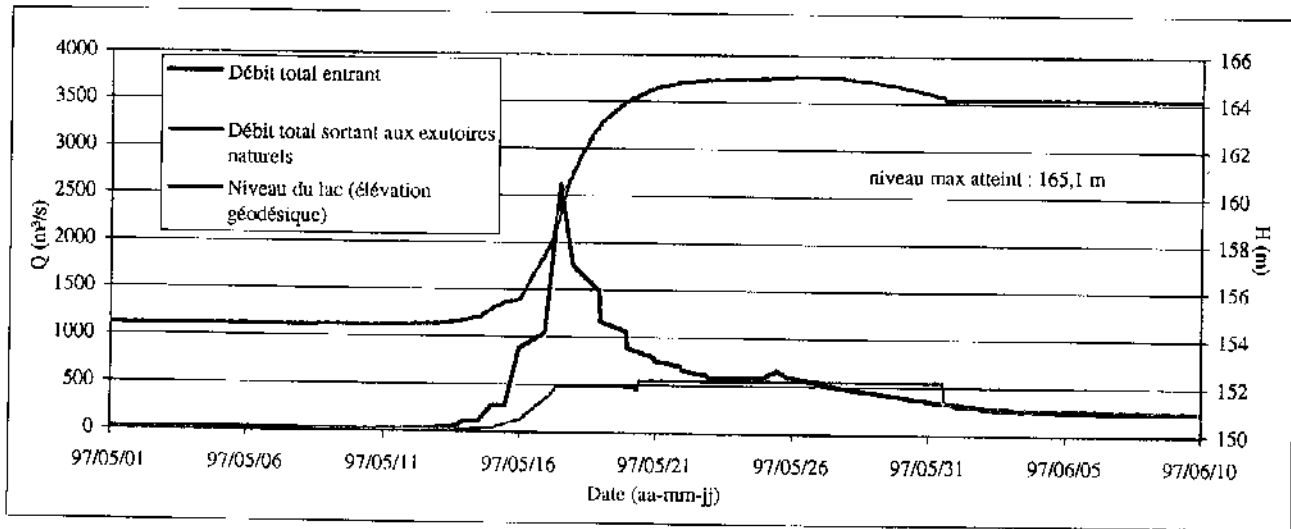
Débits et niveaux journaliers au site du réservoir RP-1



Débits et niveaux journaliers au site du réservoir RC-1

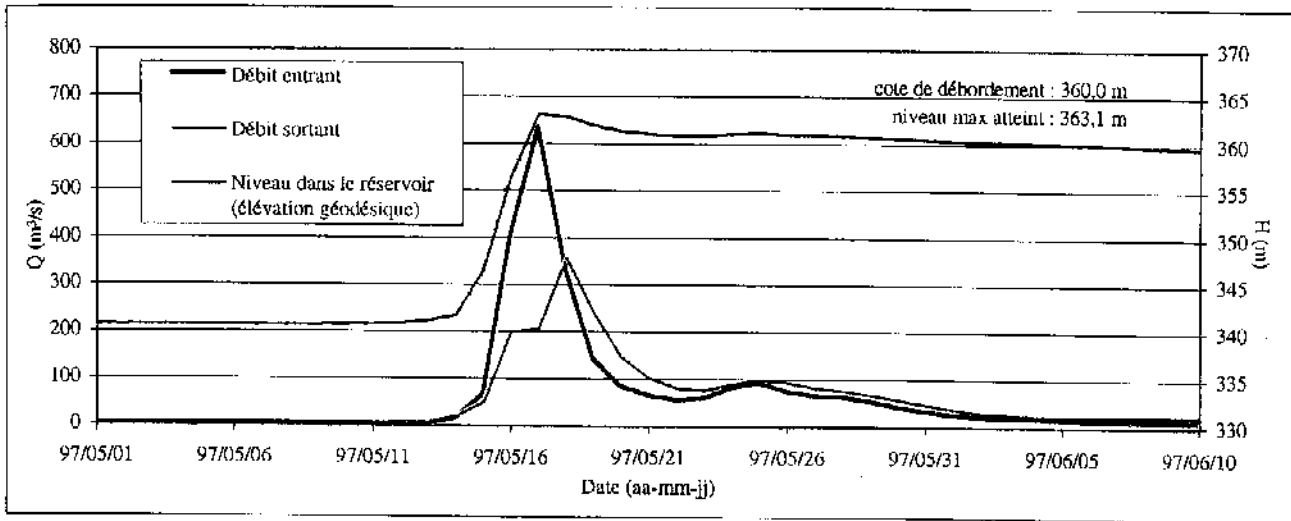


Débits et niveaux journaliers au site du réservoir RE-1

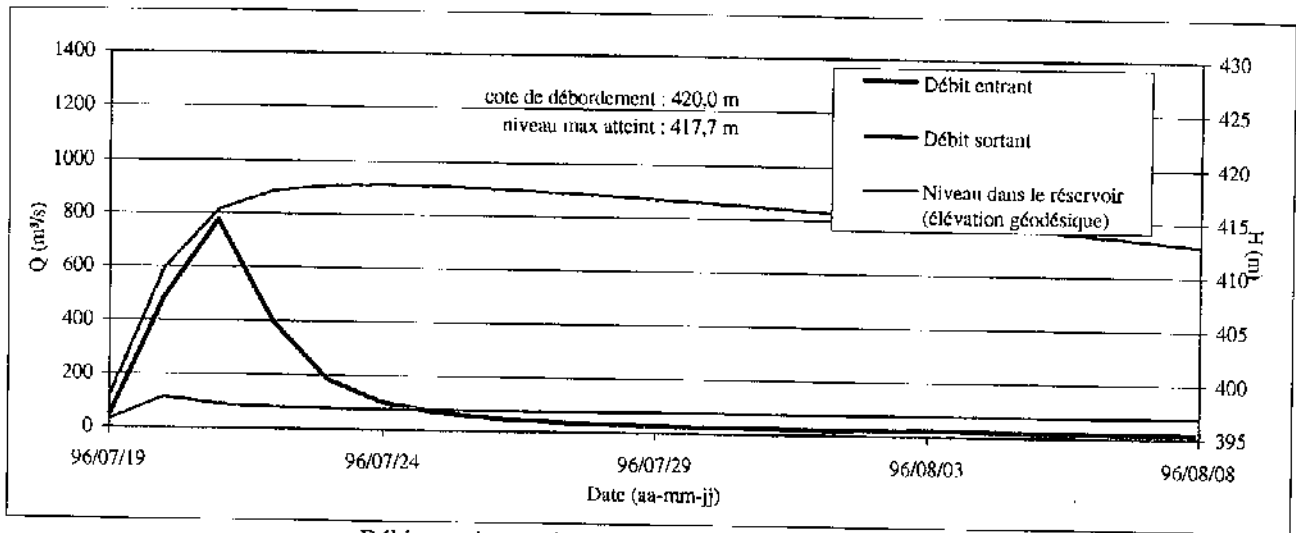


Débits et niveaux horaires au lac Kénogami
(selon le plan de gestion de 1982)

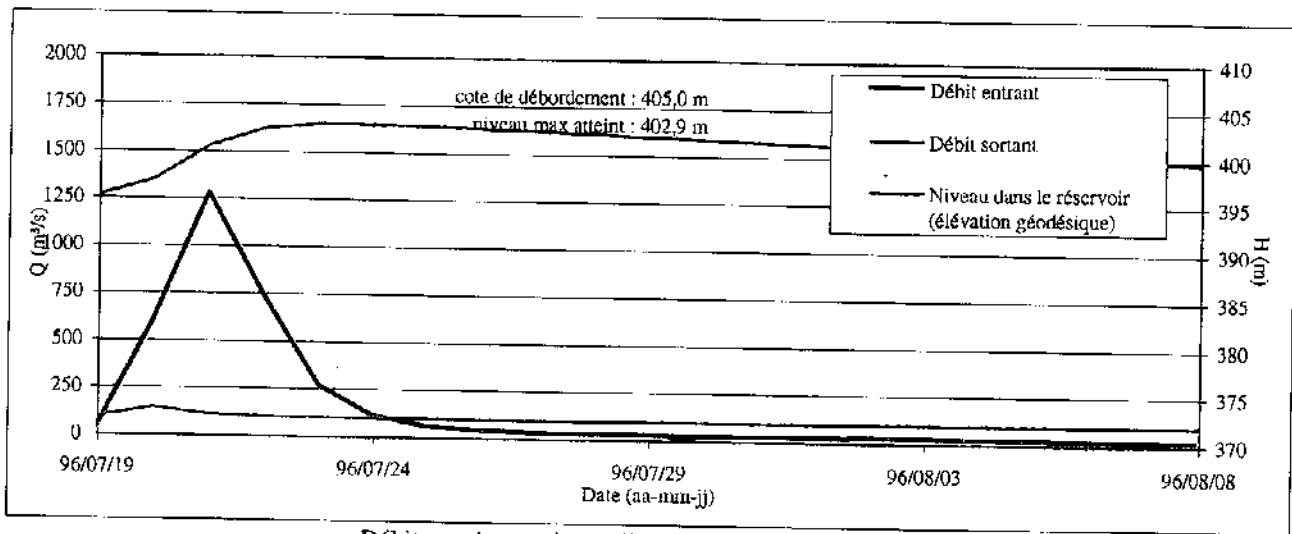
Figure B-13 : Variante G: barrages aux sites RC-1, RE-1
et RCY-1 (Rivière Cyriac) (CMP de printemps)



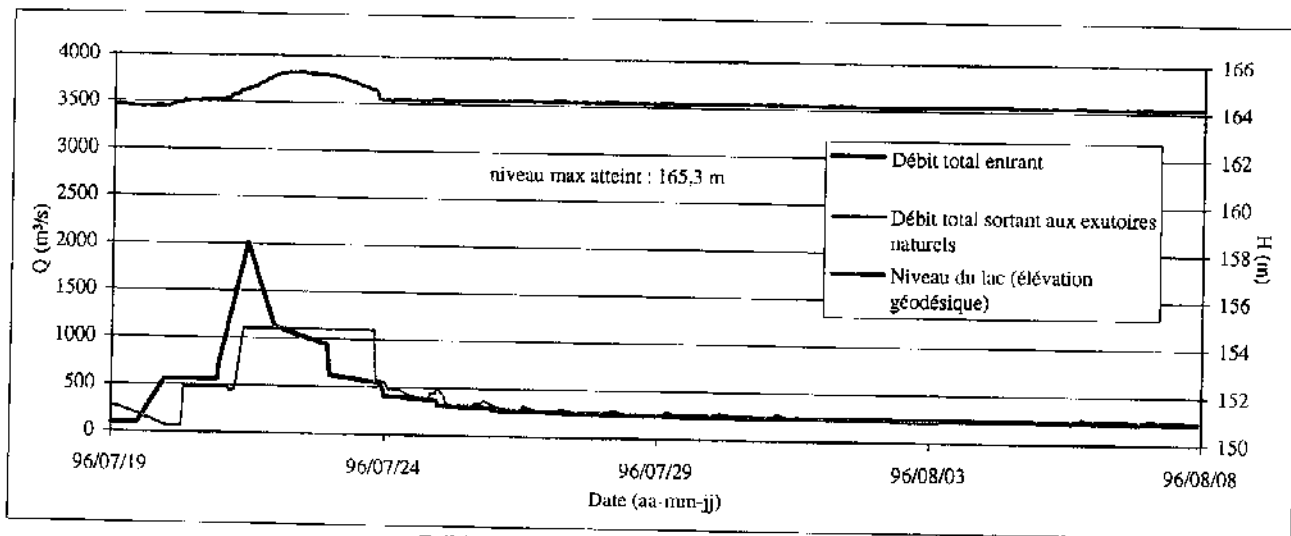
Débits et niveaux journaliers au site du réservoir RCY-1



Débits et niveaux journaliers au site du réservoir RC-1

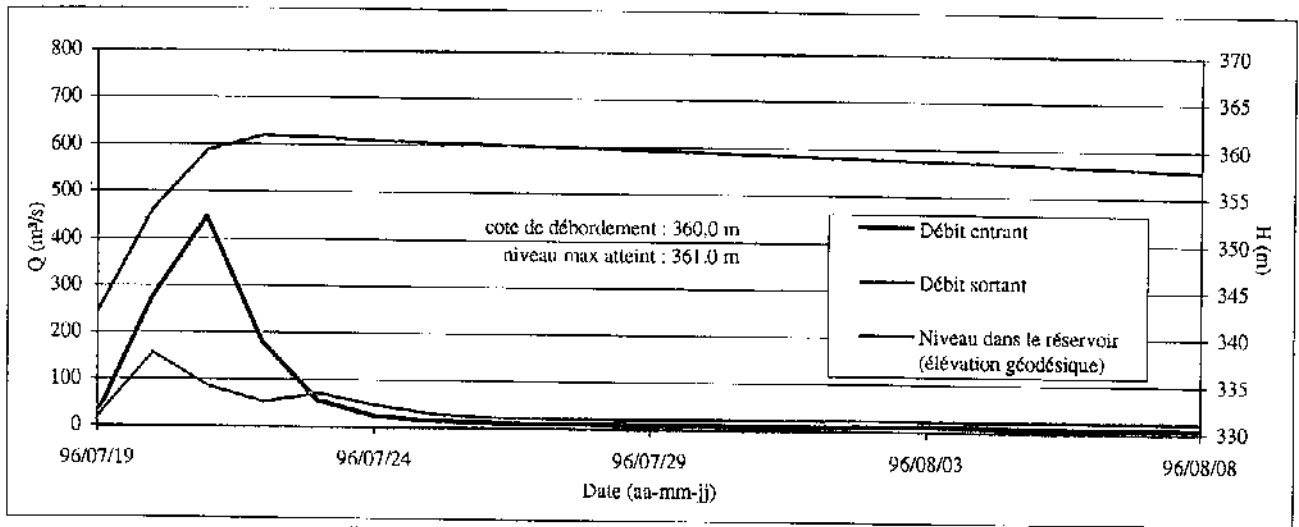


Débits et niveaux journaliers au site du réservoir RE-1

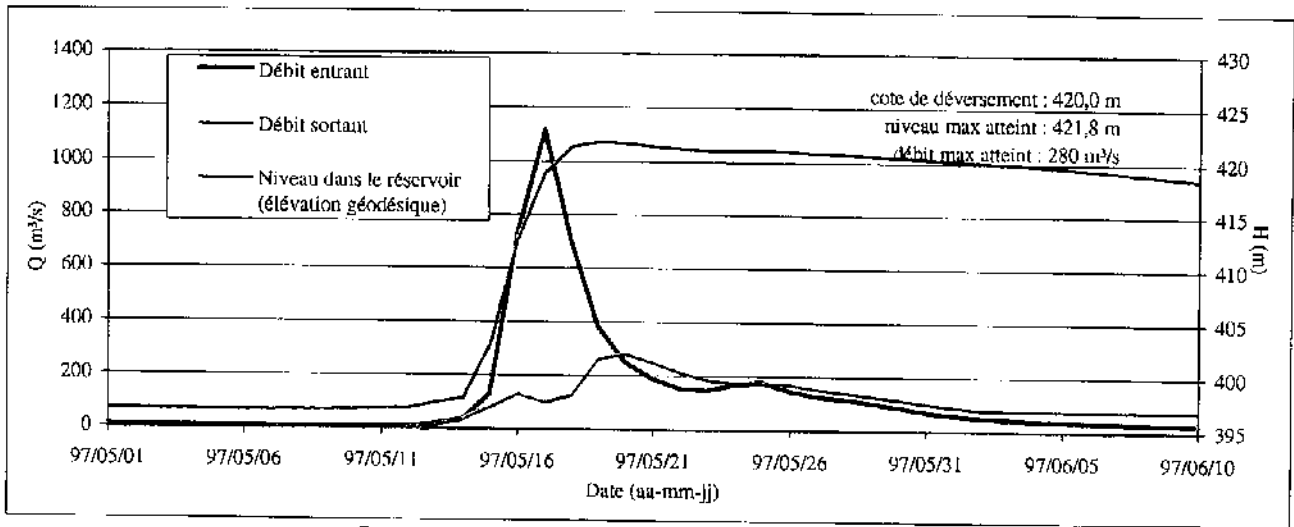


Débits et niveaux horaires au lac Kénogami
(selon le plan de gestion de 1982)

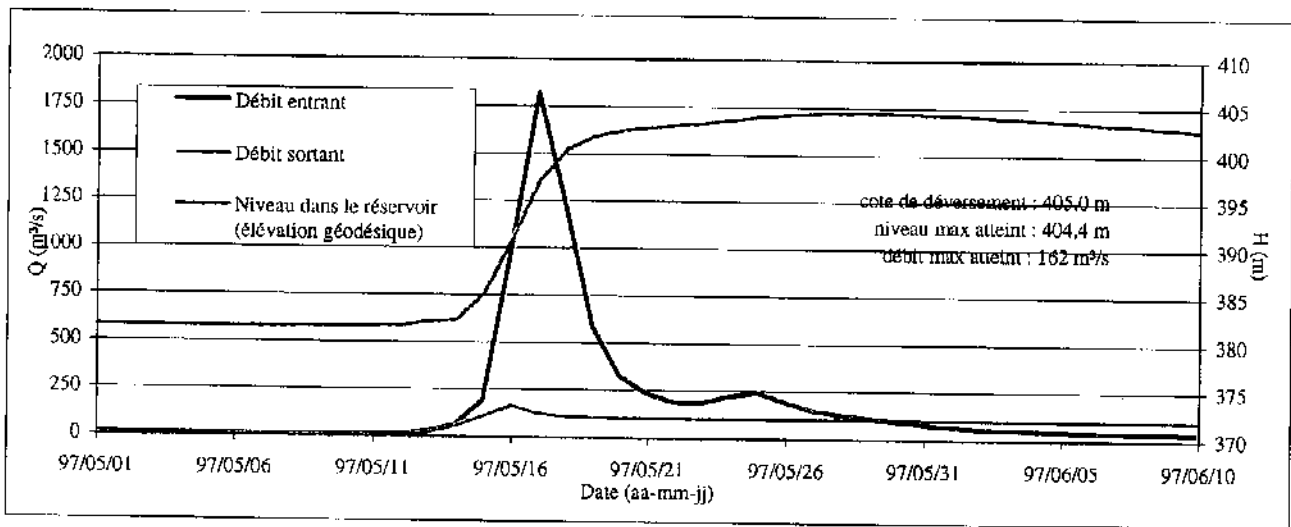
Figure B-14: Variante G: barrages aux sites RC-1, RE-1
et RCY-1 (Rivière Cyriac) (CMP d'été-automne)



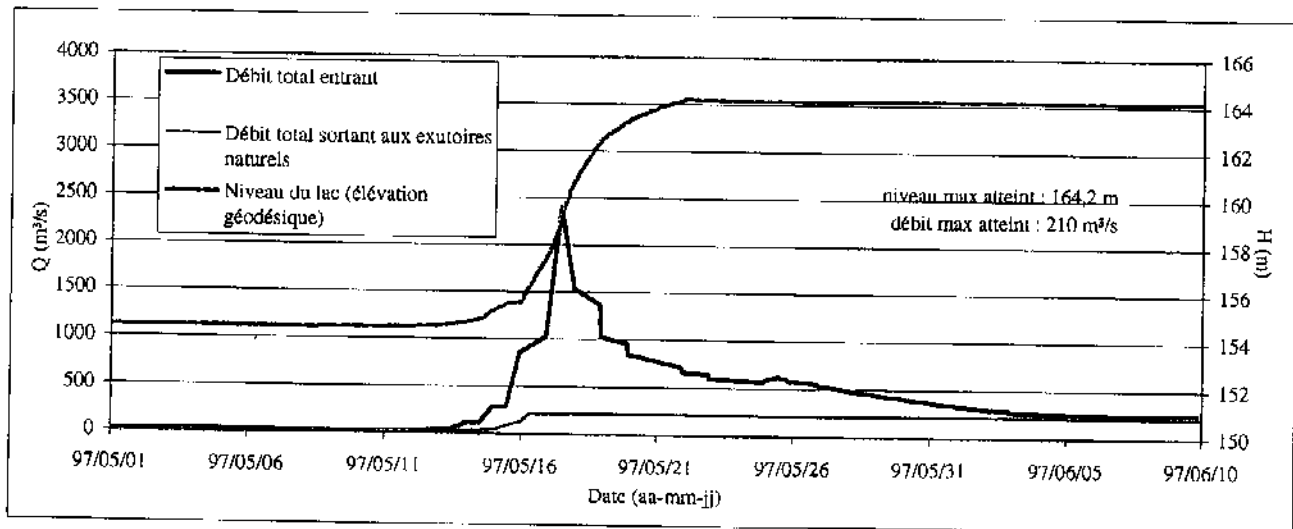
Débits et niveaux journaliers au site du réservoir RCY-1



Débits et niveaux journaliers au site du réservoir RC-1



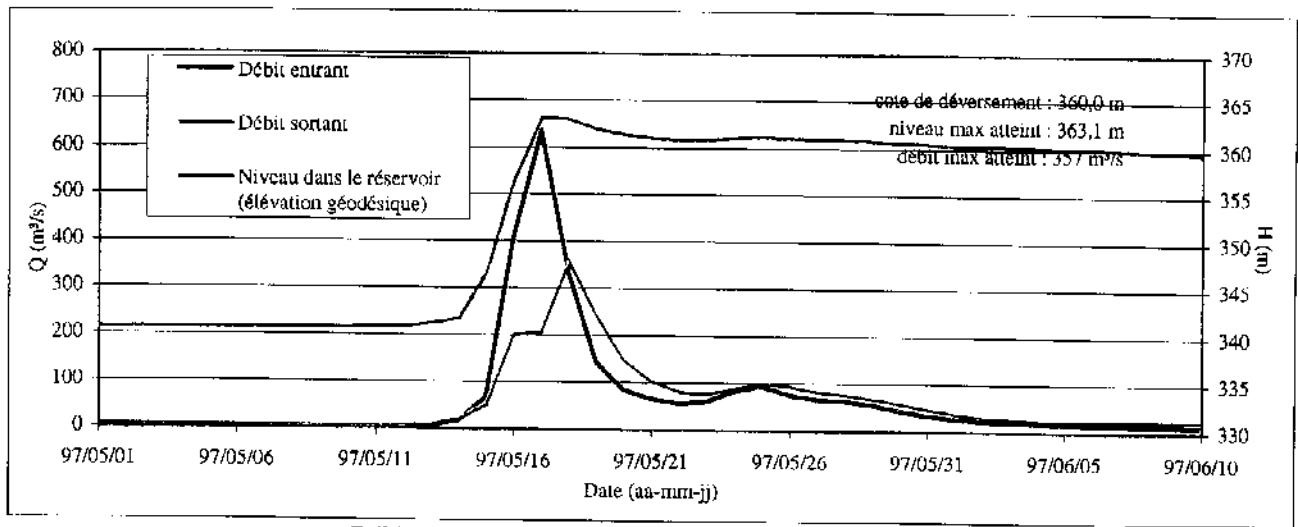
Débits et niveaux journaliers au site du réservoir RE-1



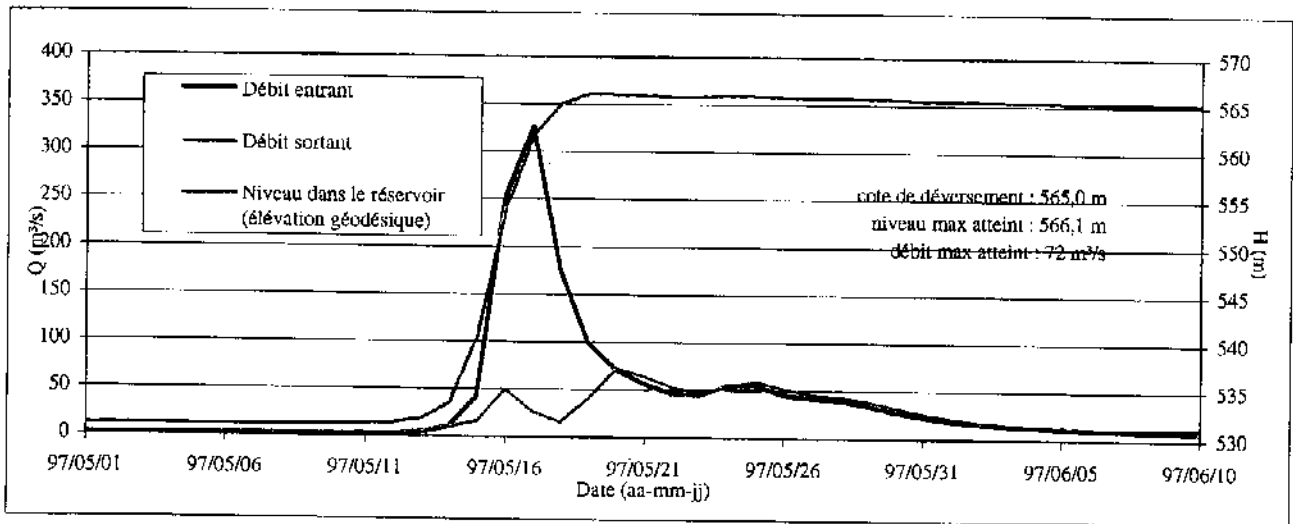
Débits et niveaux horaires au lac Kénogami

(selon le plan de gestion de 1982)

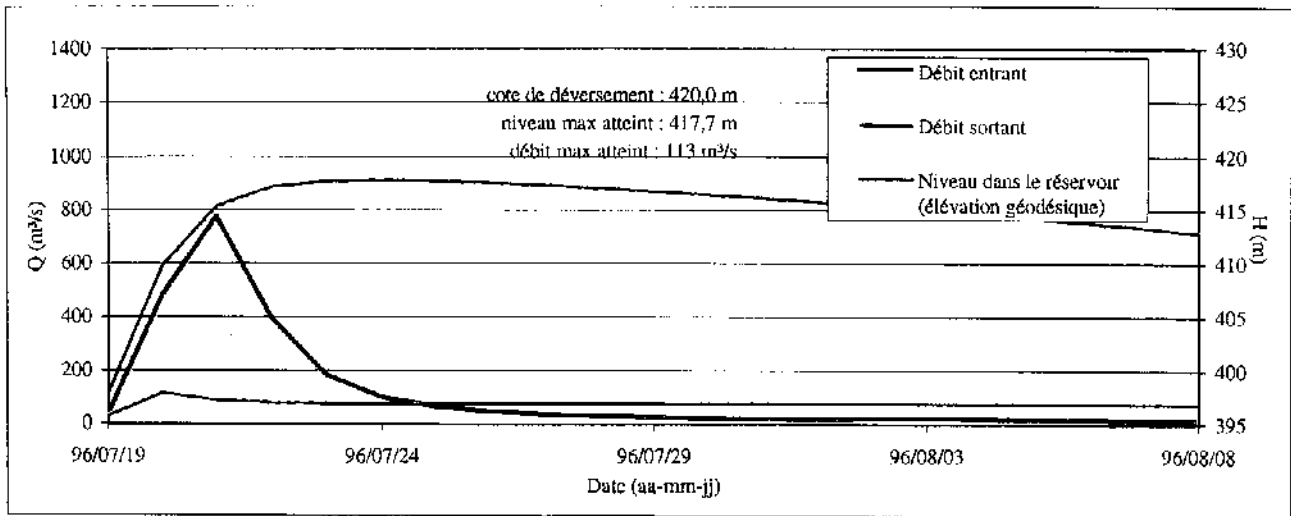
Figure B-15 : variante H: barrages aux sites RC-1, RE-1
RCY-1, et RP-1 - (CMP de printemps)



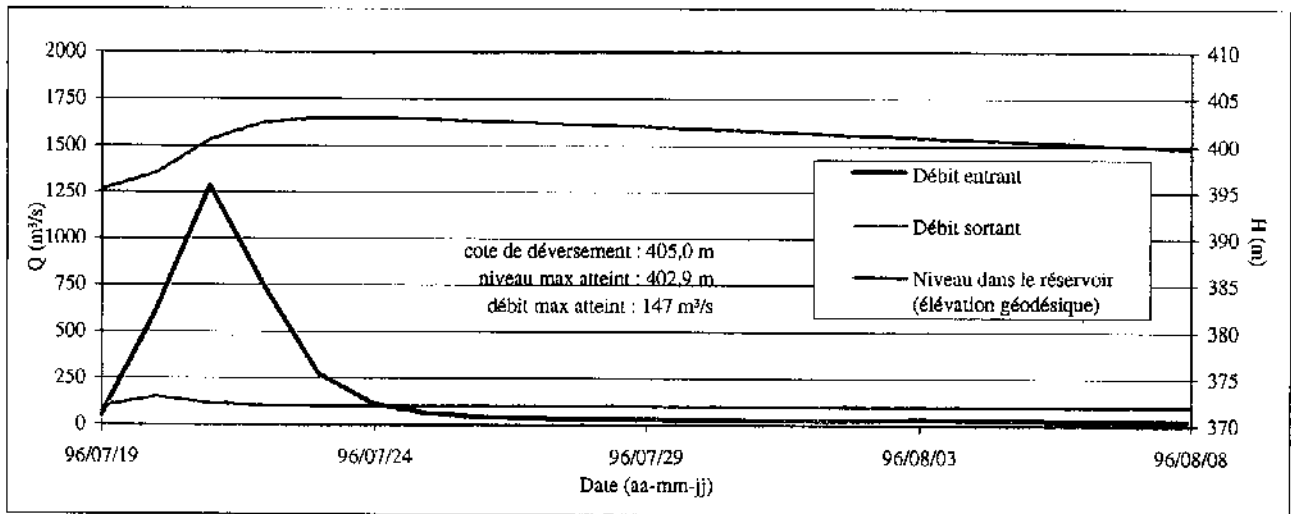
Débits et niveaux journaliers au site du réservoir RCY-1



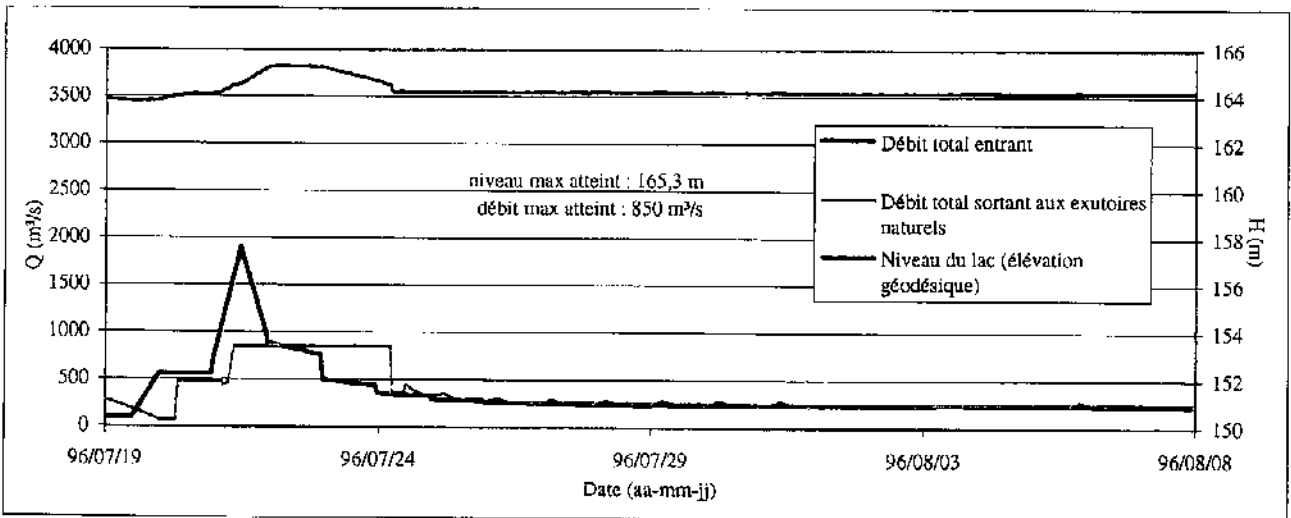
Débits et niveaux journaliers au site du réservoir RP-1



Débits et niveaux journaliers au site du réservoir RC-1

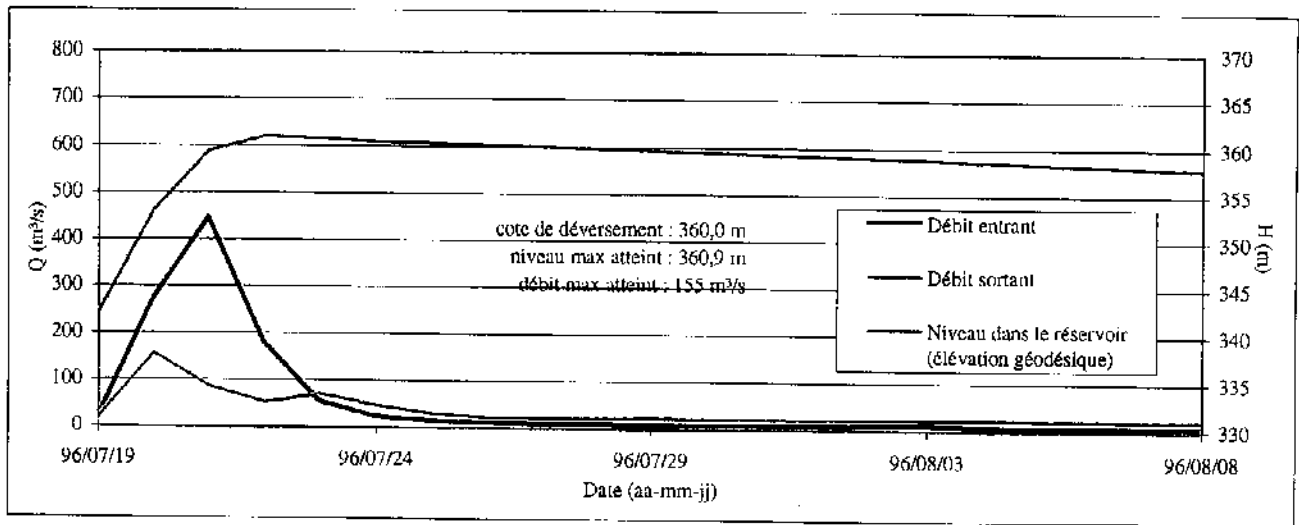


Débits et niveaux journaliers au site du réservoir RE-1

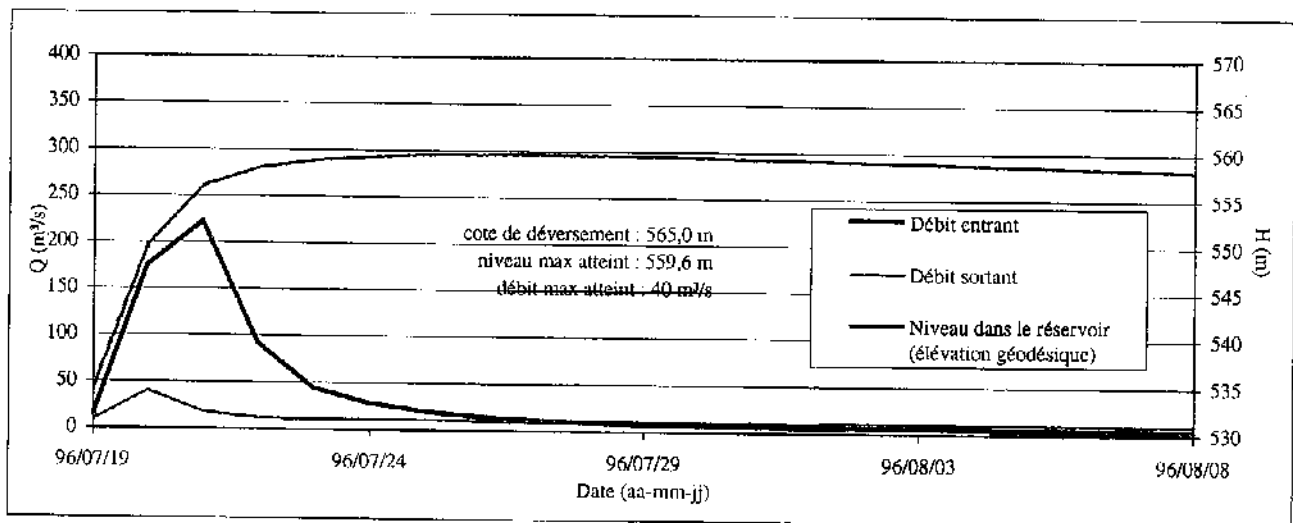


Débits et niveaux horaires au lac Kénogami
(selon le plan de gestion de 1982)

Figure B-16 : variante H : barrages aux sites RC-1, RE-1, RCY-1, et RP-1 - (CMP d'été-automne)



Débits et niveaux journaliers au site du réservoir RCY-1



Débits et niveaux journaliers au site du réservoir RP-1

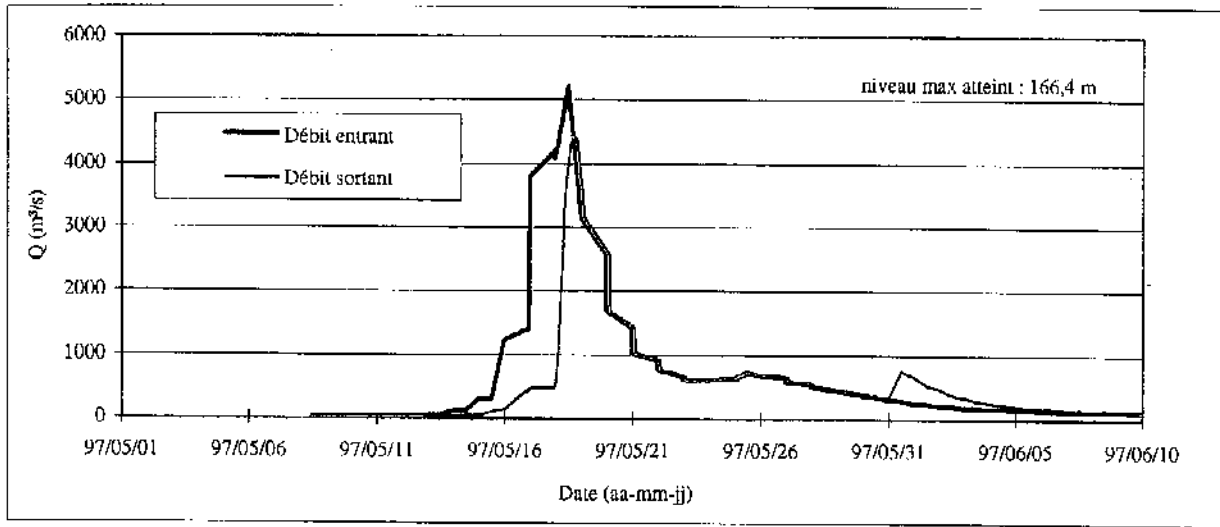


Figure B.17 : Évacuation par les exutoires naturels

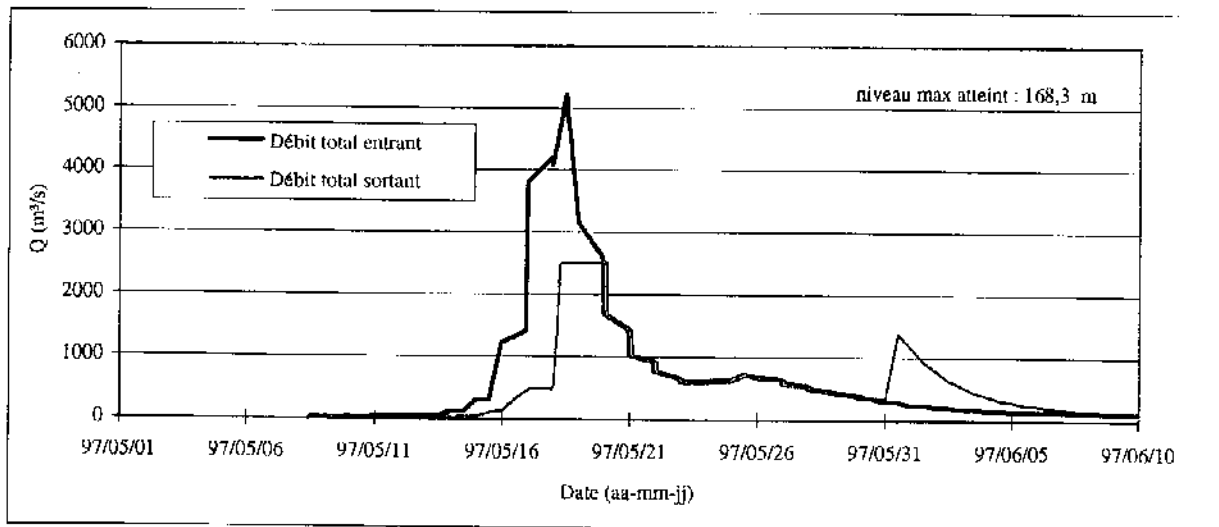


Figure B-18 : Rétention accrue au lac Kénogami