

183**DB41**Régularisation des crues du bassin
versant du lac Kénogami

Saguenay-Lac-Saint-Jean 6211-01-005

DÉSIGNATION DES ZONES INONDABLES CONFORMÉMENT À LA CONVENTION CANADA-QUÉBEC
RELATIVE À LA CARTOGRAPHIE ET À LA PROTECTION DES PLAINES D'INONDATION,
ET AU DÉVELOPPEMENT DURABLE DES RESSOURCES EN EAU
EN DATE DU 7 SEPTEMBRE 1994


SOMMAIRE DE LA RECOMMANDATION FAITE AUX MINISTRES PAR LE COMITÉ DE
CARTOGRAPHIE DU RISQUE D'INONDATION EN VUE D'UNE DÉSIGNATION.

1. Localisation des zones inondables <u>Rivières Belle Rivière, Aux Sables, Chicoutimi, Du Moulin, À Mars, Ha! Ha!, Saint-Jean, Petit Saguenay, Malbaie</u>	2. Numéro des cartes <u>Voir annexe</u>
3. Type de la désignation: <u>Provisoire</u>	4. Considérations particulières:
5. Date suggérée pour la désignation provisoire: <u>1er septembre 1996</u>	

RECOMMANDATION DES MEMBRES DU COMITÉ DE CARTOGRAPHIE DU RISQUE D'INONDATION
FAITE LORS DE LA 112^e RÉUNION, TENUE LE 24 septembre 1996.

Nous recommandons cette désignation.

Nous ne recommandons pas cette désignation.



Jean Maurice Latulippe, président


François Picard

Membres provinciaux du Comité de cartographie du risque d'inondation

Nous recommandons cette désignation.


Nous ne recommandons pas cette désignation.


Lise Bernier


Claude Faucher

Membres fédéraux du Comité de cartographie du risque d'inondation

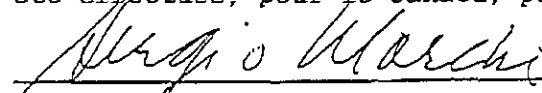
La recommandation du Comité de cartographie du risque d'inondation a reçu l'approbation du ministre. Par la présente, la désignation a été effectuée, pour le Québec, par:


DAVID CLICHE

Ministre de l'Environnement et de la Faune (Québec)

le 28 novembre 96

La recommandation du Comité de cartographie du risque d'inondation a reçu l'approbation du ministre. Par la présente, la désignation a été effectuée, pour le Canada, par:


SERGIO MARCHI

Ministre de l'Environnement (Canada)

le MAR 27 1997