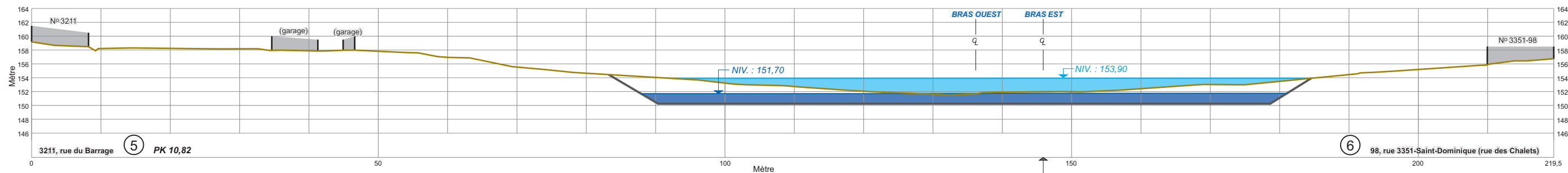
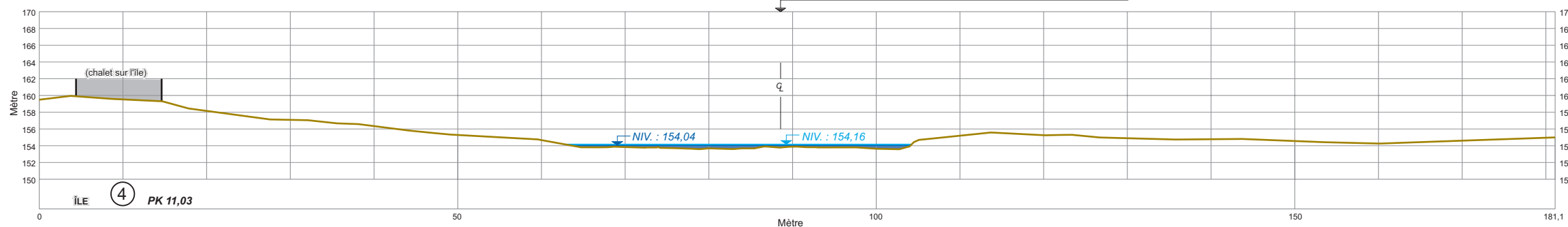


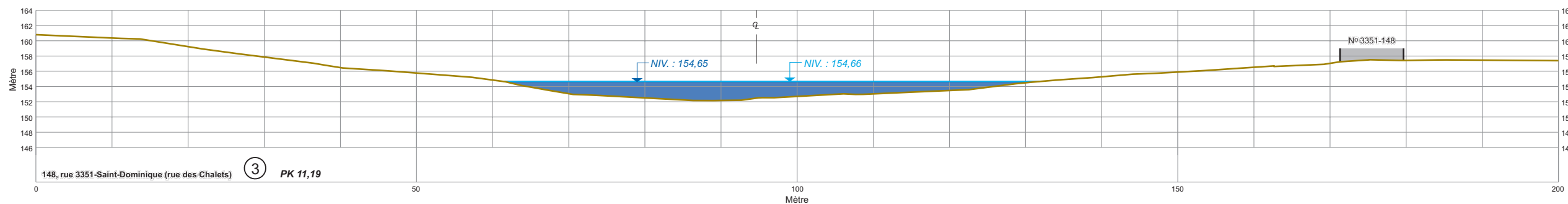
RIVIÈRE AUX SABLES



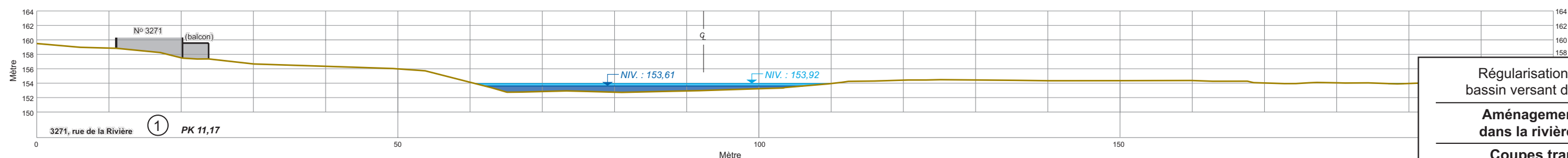
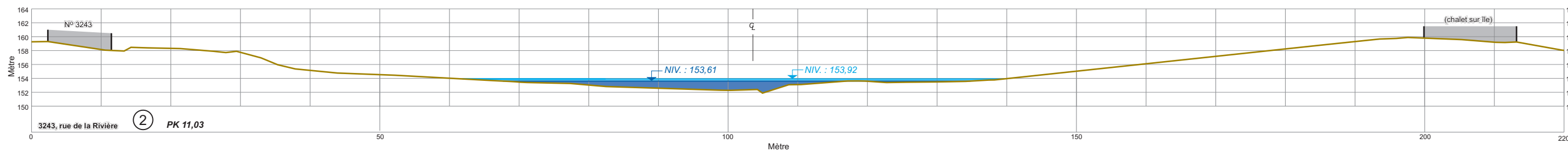
RIVIÈRE AUX SABLES (BRAS EST)



- Profil du terrain naturel
- Section d'excavation
- Niveau avant excavation
- Niveau après excavation



RIVIÈRE AUX SABLES (BRAS OUEST)



Régularisation des crues du bassin versant du lac Kénogami

Aménagement d'un seuil dans la rivière aux Sables

Coupes transversales

Portion amont de la zone des travaux

Janvier 2002

Planche 4-2

Hydro Québec

Québec
Ministère des Ressources naturelles