

Régularisation des crues du bassin versant du lac Kénogami

Gestion au fil des saisons



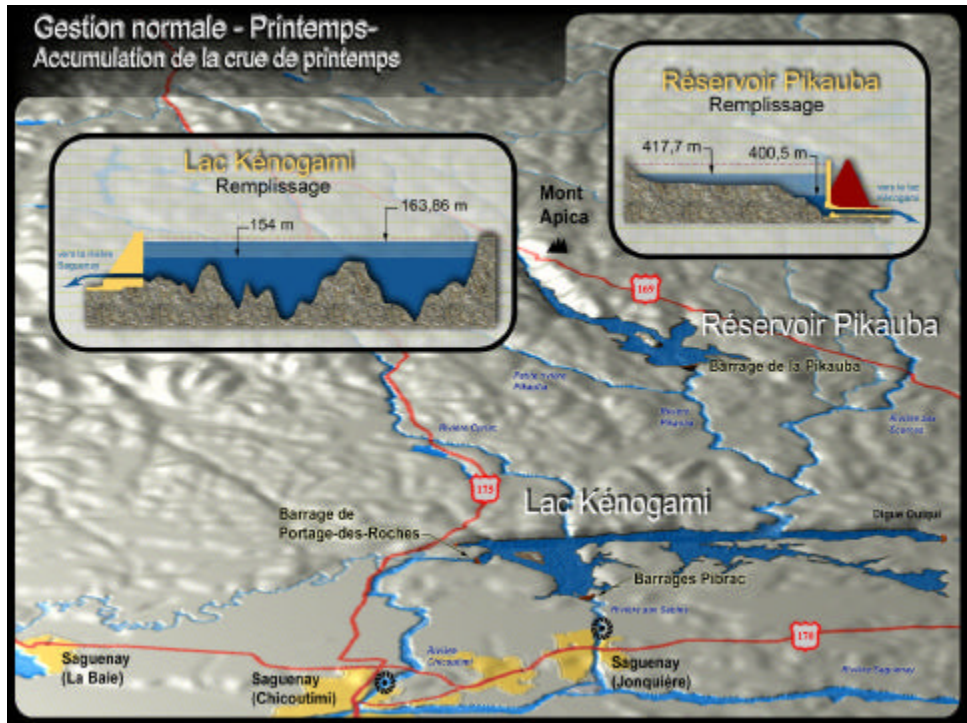
Québec

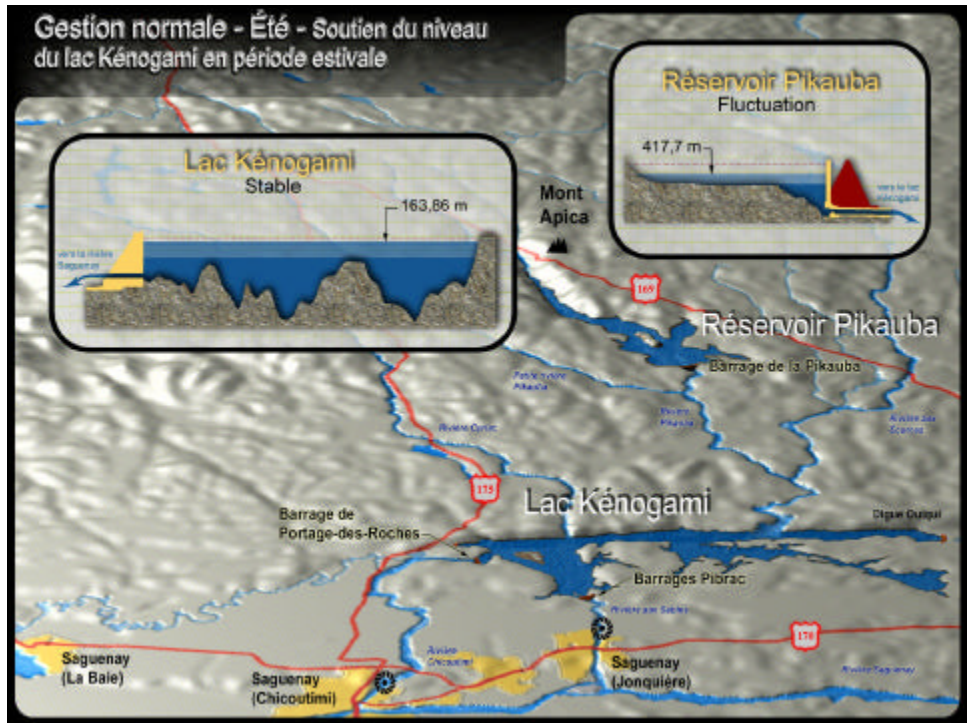


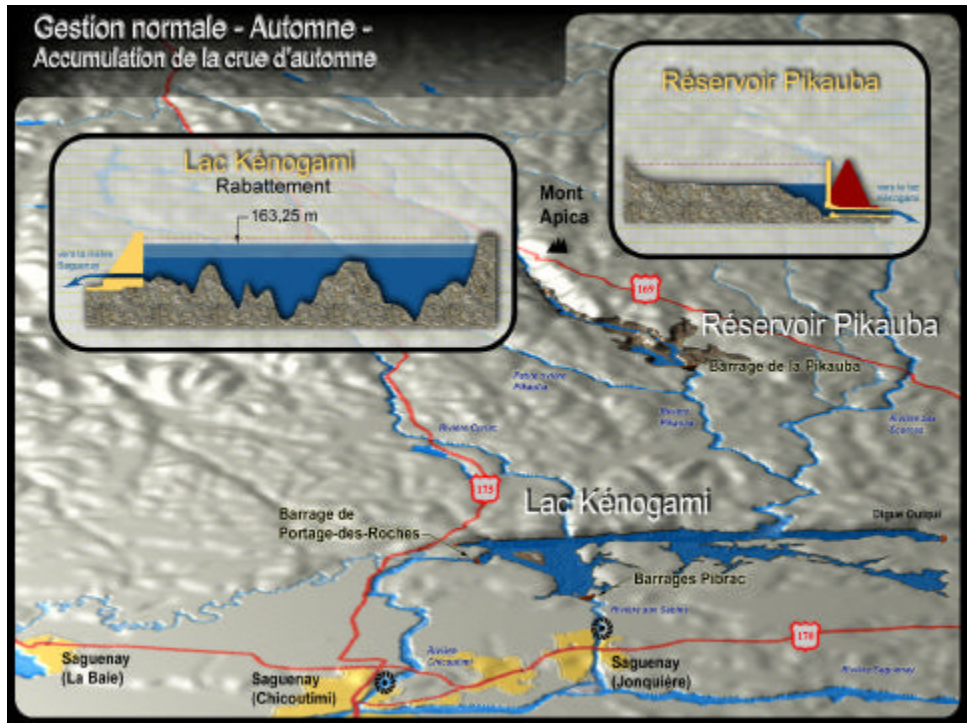
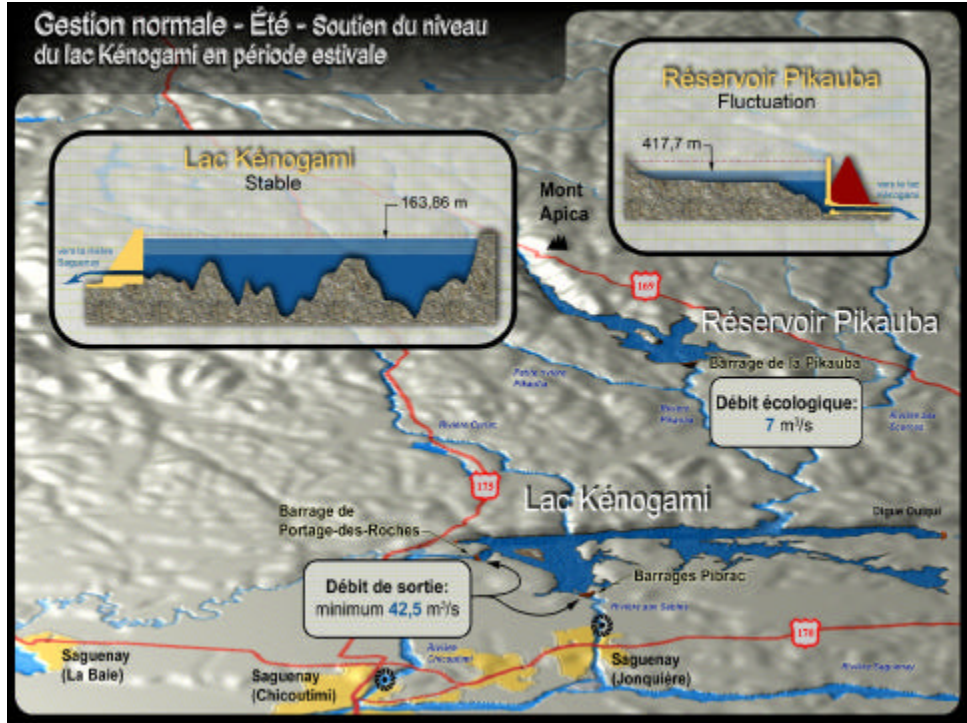


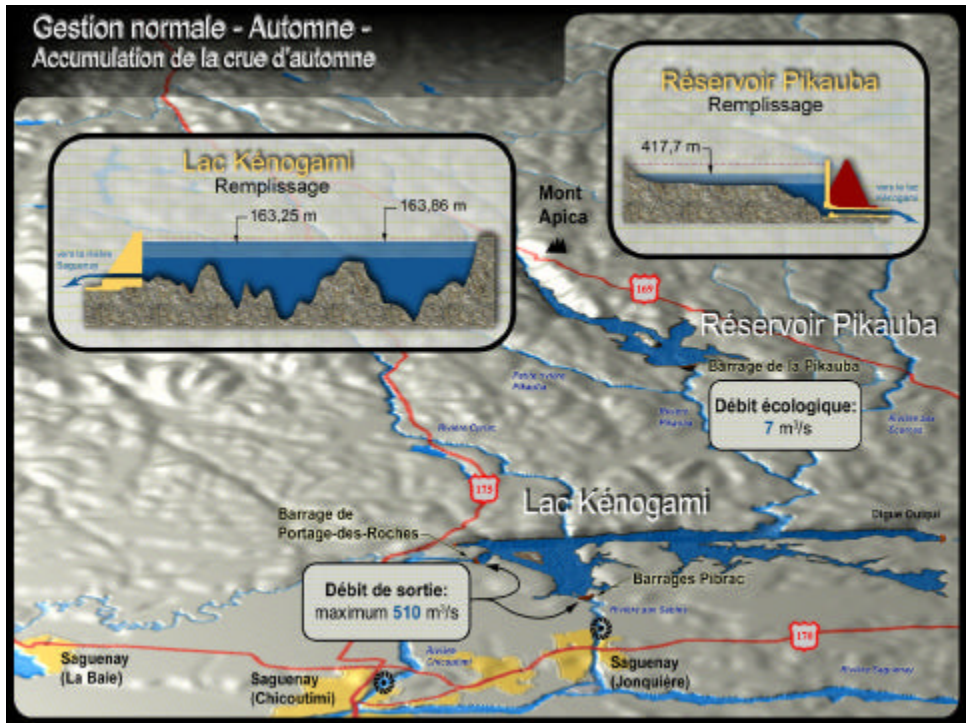
Quelques chiffres

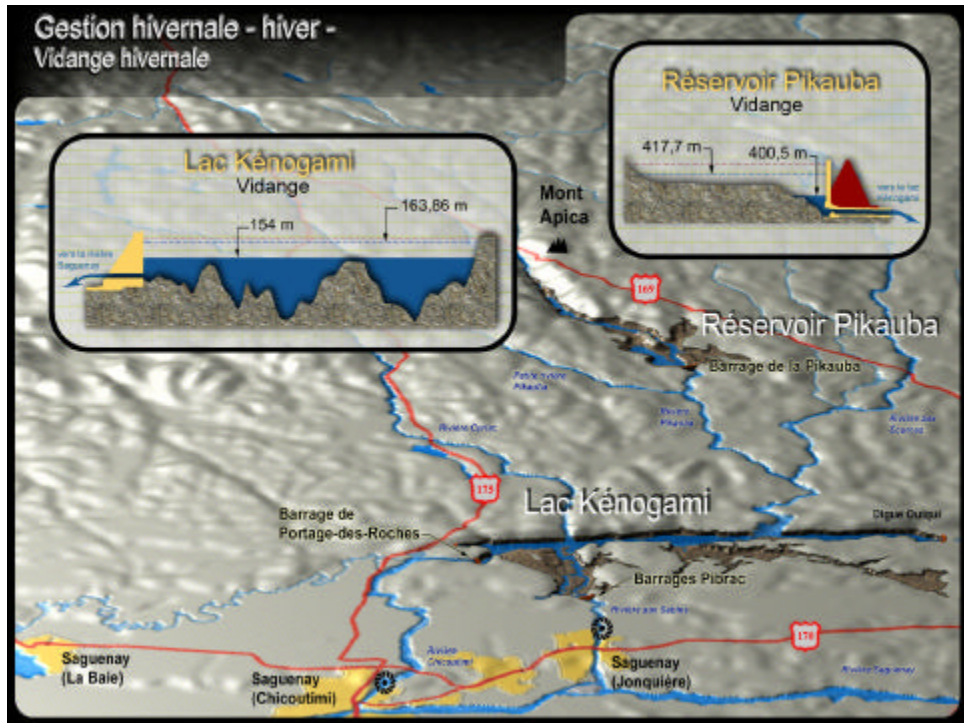
- Seuil mineur : $510 \text{ m}^3/\text{s}$
- Seuil majeur : $960 \text{ m}^3/\text{s}$
- Pikauba, niveau normal maximum : 417,7 m
- Kénogami, niveau estival : 163,86 m
- Débit minimum sur les deux rivières : $42,5 \text{ m}^3/\text{s}$

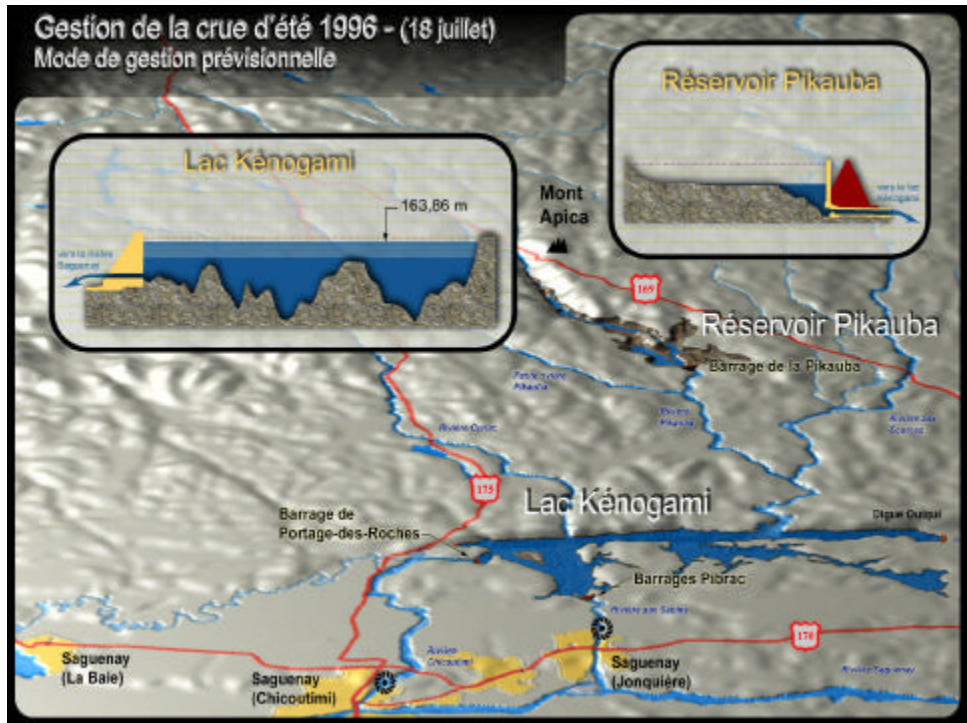
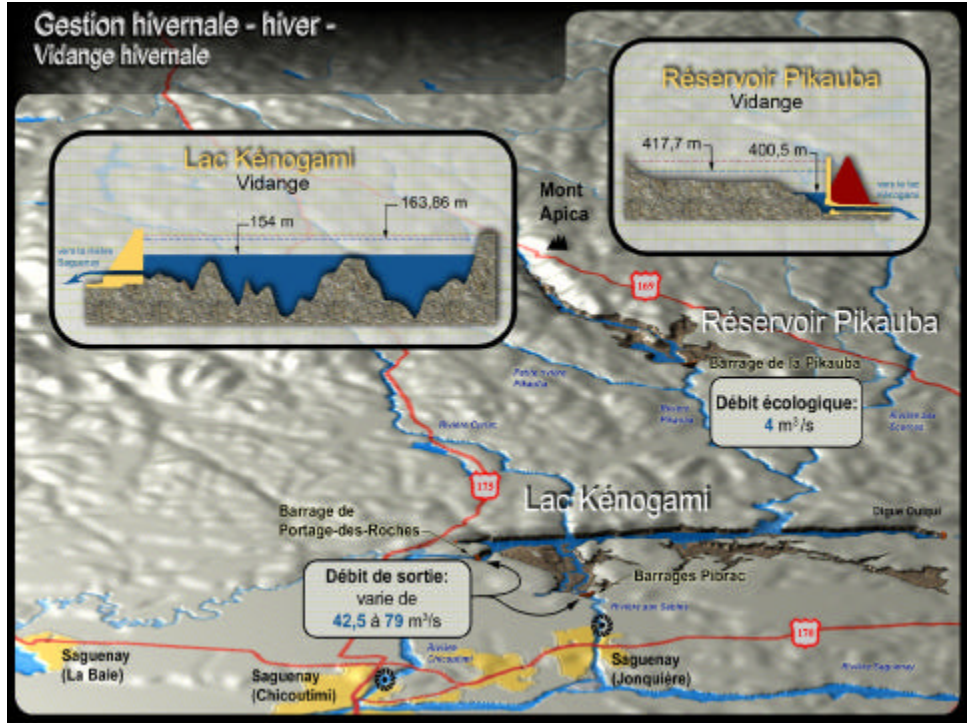














Gestion de la crue d'été 1996 - (19 au 25 juillet)
Gestion du passage de la crue



Gestion de la crue d'été 1996 - (19 au 25 juillet)
Gestion du passage de la crue



Gestion de la crue d'été 1996 - (19 au 25 juillet)
Gestion du passage de la crue

