










- | | | | | | | | |
|--|----------------------|---|--------------------|--|---|---|-----------------------------|
|  | Zone exondée 2002 |  | Barrage existant |  | Aire de fréquentation du caribou au sud du 52e parrallèle |  | Route secondaire en gravier |
|  | Niveau d'eau en 1996 |  | Site archéologique |  | Frayère utilisée (omble de fontaine) |  | Chemin forestier |
|  | Milieu humide | | | | | | |