

## **Annexe QC-121**









# Rapport de données horaires pour le 20 juin 2011

JONQUIÈRE QUÉBEC

**Latitude:** 48°25'16,000" N    **Longitude:** 71°08'53,000" O    **Altitude:** 127,80 m  
**Identification Climat:** 7063370    **Identification OMM:** 71617    **Identification TC:** WJO

## Rapport de données horaires pour le 20 juin 2011







<b>H e u r e</b>	<b>Temp.</b> °C 	<b>Point de rosée</b> °C 	<b>Hum. rel.</b> % 	<b>Dir. du vent</b> 10's deg	<b>Vit. du vent</b> km/h 	<b>Visibilité</b> km 	<b>Pression à la station</b> kPa 	<b>Hmdx</b>	<b>Refroid. éolien</b>	<b>Temps</b>
00:00	14,6	10,4	76	31	9		99,48			ND
01:00	14,4	10,3	76	30	9		99,49			ND
02:00	14,1	10,0	76	30	11		99,49			ND
03:00	13,3	9,9	80	29	15		99,52			ND
04:00	12,5	9,6	82	28	13		99,55			ND
05:00	13,1	10,0	81	26	9		99,61			ND
06:00	13,9	10,2	78	29	19		99,66			ND
07:00	15,4	10,1	71	28	15		99,63			ND
08:00	16,5	9,5	63	32	22		99,63			ND
09:00	18,1	10,2	60	33	20		99,60			ND
10:00	18,2	9,5	57	29	20		99,56			ND
11:00	20,0	10,9	56	28	24		99,53			ND
12:00	20,8	9,8	49	32	20		99,52			ND
13:00	19,6	10,0	54	28	19		99,54			ND
14:00	20,6	10,0	51	27	15		99,54			ND
15:00	20,5	9,3	49	28	15		99,55			ND
16:00	19,5	9,4	52	25	15		99,53			ND
17:00	19,9	8,9	49	27	19		99,51			ND
18:00	20,0	8,3	47	26	19		99,53			ND
19:00	19,3	8,3	49	26	13		99,52			ND
20:00	18,1	9,1	56	28	7		99,55			ND
21:00	16,5	10,0	65	26	2		99,60			ND
22:00	15,3	10,1	71	2	4		99,59			ND
23:00	16,0	10,3	69	28	6		99,61			ND

# Rapport de données horaires pour le 21 juin 2011

JONQUIÈRE QUÉBEC

Latitude: 48°25'16,000" N    Longitude: 71°08'53,000" O    Altitude: 127,80 m  
Identification Climat: 7063370    Identification OMM: 71617    Identification TC: WJO

## Rapport de données horaires pour le 21 juin 2011

<u>H</u> <u>e</u> <u>u</u> <u>r</u> <u>e</u>	<u>Temp.</u> °C 	<u>Point de rosée</u> °C 	<u>Hum. rel.</u> % 	<u>Dir. du vent</u> 10's deg	<u>Vit. du vent</u> km/h 	<u>Visibilité</u> km 	<u>Pression à la station</u> kPa 	<u>Hmdx</u>	<u>Refroid. éolien</u>	<u>Temps</u>
00:00	14,2	10,5	78	21	2		99,61			ND
01:00	13,4	10,5	83	20	2		99,60			ND
02:00	12,1	10,1	88	19	2		99,63			ND
03:00	12,1	9,6	85	23	7		99,67			ND
04:00	11,4	8,8	84	23	9		99,73			ND
05:00	11,9	9,2	84	23	6		99,80			ND
06:00	14,0	10,5	79	24	6		99,83			ND
07:00	16,0	11,6	75	32	9		99,85			ND
08:00	18,0	11,3	65	28	6		99,82			ND
09:00	20,0	11,0	56	32	11		99,80			ND
10:00	21,9	11,3	51	31	13		99,78			ND
11:00	23,0	10,9	46	28	15		99,75			ND
12:00	23,1	9,6	42	29	17		99,73			ND
13:00	24,4	9,7	39	31	13		99,70			ND
14:00	25,1	9,6	38	33	15		99,68			ND
15:00	25,3	10,1	38	30	6		99,64			ND
16:00	18,7	11,2	62	4	19		99,77			ND
17:00	21,9	14,2	62		0		99,74			ND
18:00	19,6	13,4	67	21	11		99,76			ND
19:00	19,3	12,4	64	31	2		99,79			ND
20:00	17,6	13,7	78	17	11		99,81			ND
21:00	16,0	13,1	83	20	7		99,84			ND
22:00	14,6	11,5	82	10	9		99,83			ND
23:00	13,4	11,0	85	13	11		99,87			ND

# Rapport de données quotidiennes pour juin 2011

JONQUIÈRE QUÉBEC

**Latitude:** 48°25'16,000" N **Longitude:** 71°08'53,000" O **Altitude:** 127,80 m

**Identification Climat:** 7063370 **Identification OMM:** 71617 **Identification TC:** WJO

Rapport de données quotidiennes pour juin 2011

J o u r	Temp. max. °C	Temp. min. °C	Temp. moy. °C	DJC	DJR	Pluie tot. mm	Neige tot. cm	Précip. tot. mm	Neige au sol cm	Dir. raf. max. 10's deg	Vit. raf. max. km/h
Somme				65,1*	11,7*	0,0*	0,0*	70,8*			
Moy.	21,8*	10,4	16,2*								
Ext.	29,6*	4,1								24	74
Les valeurs sommaires, moyennes et extrêmes sont fondées sur les données ci-dessus.											
<a href="#">01†</a>	29,6	14,1	21,9	0,0	3,9	M	M	0,4		24	74
<a href="#">02†</a>	14,4	7,7	11,1	6,9	0,0	M	M	2,4		29	52
<a href="#">03†</a>	18,2	5,8	12,0	6,0	0,0	M	M	0,0		35	43
<a href="#">04†</a>	19,0	4,1	11,6	6,4	0,0	M	M	0,0			<31
<a href="#">05†</a>	17,7	9,4	13,6	4,4	0,0	M	M	0,2			<31
<a href="#">06†</a>	23,3	9,0	16,2	1,8	0,0	M	M	0,0			<31
<a href="#">07†</a>	22,8	11,3	17,1	0,9	0,0	M	M	0,4			<31
<a href="#">08†</a>	19,8	12,1	16,0	2,0	0,0	M	M	7,4	12		35
<a href="#">09†</a>	21,1	10,2	15,7	2,3	0,0	M	M	10,6	29		56
<a href="#">10†</a>	19,6	6,0	12,8	5,2	0,0	M	M	0,0	32		37
<a href="#">11†</a>	22,4	4,5	13,5	4,5	0,0	M	M	0,0	8		33
<a href="#">12†</a>	14,6	10,8	12,7	5,3	0,0	M	M	10,6	10		44
<a href="#">13†</a>	M	10,2E	M	M	M	M	M	M			<31
<a href="#">14†</a>	25,2	6,4	15,8	2,2	0,0	M	M	0,4			<31
<a href="#">15†</a>	28,5	11,3	19,9	0,0	1,9	M	M	0,2	28		32
<a href="#">16†</a>	26,9	12,3	19,6	0,0	1,6	M	M	0,0	27		48
<a href="#">17†</a>	22,5	12,6	17,6	0,4	0,0	M	M	3,2			<31
<a href="#">18†</a>	22,6	9,6	16,1	1,9	0,0	M	M	5,6	28		54
<a href="#">19†</a>	18,5	8,9	13,7	4,3	0,0	M	M	0,2	30		35
<a href="#">20†</a>	21,4	12,2	16,8	1,2	0,0	M	M	0,0	28		39
<a href="#">21†</a>	25,5	11,2	18,4	0,0	0,4	M	M	0,0	36		39
<a href="#">22†</a>	26,4	9,6	18,0	0,0	0,0	M	M	0,0			<31
<a href="#">23†</a>	24,4	14,3	19,4	0,0	1,4	M	M	0,0	12		44
<a href="#">24†</a>	17,1	13,4	15,3	2,7	0,0	M	M	4,6	5		39
<a href="#">25†</a>	16,0	12,2	14,1	3,9	0,0	M	M	0,0	11		44
<a href="#">26†</a>	20,4	12,4	16,4	1,6	0,0	M	M	8,4			<31
<a href="#">27†</a>	26,0	10,0	18,0	0,0	0,0	M	M	0,0	28		35
<a href="#">28†</a>	28,6	12,3	20,5	0,0	2,5	M	M	0,0			<31
<a href="#">29†</a>	20,1	14,6	17,4	0,6	0,0	M	M	12,8	9		39
<a href="#">30†</a>	20,6	14,1	17,4	0,6	0,0	M	M	3,4			<31

# Rapport de données horaires pour le 06 juin 2011

JONQUIÈRE QUÉBEC

Latitude: 48°25'16,000" N

Longitude: 71°08'53,000" O







Altitude: 127,80 m

Identification Climat: 7063370

Identification OMM: 71617

Identification TC: WJO

Rapport de données horaires pour le 6 juin 2011

H e u r e	<u>Temp.</u> °C 	<u>Point de rosée</u> °C 	<u>Hum. rel.</u> % 	<u>Dir. du vent</u> 10's deg	<u>Vit. du vent</u> km/h 	<u>Visibilité</u> km 	<u>Pression à la station</u> kPa 	<u>Hmdx</u>	<u>Refroid. éolien</u>	<u>Temps</u>
00:00	10,0	10,0	100	9	6		100,21			ND
01:00	9,7	9,7	100	1	4		100,22			ND
02:00	9,7	9,7	100	19	6		100,26			ND
03:00	10,2	10,2	100	19	7		100,25			ND
04:00	10,0	10,0	100		0		100,30			ND
05:00	10,3	10,3	100	18	4		100,32			ND
06:00	12,3	12,3	100	27	15		100,37			ND
07:00	13,4	11,6	89	27	9		100,39			ND
08:00	15,0	12,0	82	21	11		100,38			ND
09:00	17,6	10,1	61	32	9		100,34			ND
10:00	18,3	5,2	42	27	11		100,31			ND
11:00	18,7	6,6	45	32	9		100,28			ND
12:00	20,2	7,2	43	29	9		100,23			ND
13:00	20,6	5,7	38	32	13		100,17			ND
14:00	21,8	5,9	36	19	7		100,09			ND
15:00	22,2	5,0	33	27	9		100,04			ND
16:00	22,5	4,5	31	21	7		99,96			ND
17:00	23,0	4,6	30	30	6		99,93			ND
18:00	22,6	4,7	31	31	7		99,93			ND
19:00	19,8	6,9	43	18	6		99,89			ND
20:00	17,8	5,7	45	16	9		99,84			ND
21:00	15,2	8,3	63	17	11		99,84			ND
22:00	14,4	6,5	59	7	6		99,82			ND
23:00	13,5	8,3	71	11	13		99,80			ND

# Rapport de données horaires pour le 07 juin 2011

JONQUIÈRE QUÉBEC

Latitude: 48°25'16,000" N

Longitude: 71°08'53,000" O







Altitude: 127,80 m

Identification Climat: 7063370

Identification OMM: 71617

Identification TC: WJO

Rapport de données horaires pour le 7 juin 2011

H e u r e	<u>Temp.</u> °C 	<u>Point de rosée</u> °C 	<u>Hum. rel.</u> % 	<u>Dir. du vent</u> 10's deg	<u>Vit. du vent</u> km/h 	<u>Visibilité</u> km 	<u>Pression à la station</u> kPa 	<u>Hmdx</u>	<u>Refroid. éolien</u>	<u>Temps</u>
00:00	12,9	8,8	76	11	9		99,76			ND
01:00	12,6	9,4	81	8	6		99,82			ND
02:00	13,0	9,7	80	12	17		99,71			ND
03:00	11,7	10,0	89	9	7		99,68			ND
04:00	11,8	9,7	87	11	11		99,62			ND
05:00	12,3	9,5	83	12	13		99,61			ND
06:00	12,9	9,9	82	11	11		99,60			ND
07:00	13,8	10,4	80	11	13		99,59			ND
08:00	14,3	10,6	78	13	11		99,59			ND
09:00	15,9	12,0	78	13	11		99,58			ND
10:00	16,8	13,1	79	12	9		99,55			ND
11:00	16,9	13,6	81	13	19		99,47			ND
12:00	17,9	14,4	80	15	9		99,45			ND
13:00	18,8	14,8	78	9	7		99,38			ND
14:00	21,5	16,2	72	7	9		99,28			ND
15:00	22,8	16,3	67	9	7		99,16			ND
16:00	21,7	15,4	67	9	9		99,13			ND
17:00	20,1	14,6	71	6	7		99,18			ND
18:00	20,2	17,1	82	18	13		99,24			ND
19:00	19,0	15,6	81	13	7		99,26			ND
20:00	17,0	14,9	87	17	9		99,29			ND
21:00	16,5	14,1	86	10	6		99,34			ND
22:00	15,7	14,0	90	14	11		99,34			ND
23:00	15,0	13,7	92	13	13		99,35			ND

# Rapport de données quotidiennes pour juin 2011

JONQUIÈRE QUÉBEC

**Latitude:** 48°25'16,000" N **Longitude:** 71°08'53,000" O **Altitude:** 127,80 m

**Identification Climat:** 7063370 **Identification OMM:** 71617 **Identification TC:** WJO

Rapport de données quotidiennes pour juin 2011

J o u r	Temp. max. °C	Temp. min. °C	Temp. moy. °C	DJC	DJR	Pluie tot. mm	Neige tot. cm	Précip. tot. mm	Neige au sol cm	Dir. raf. max. 10's deg	Vit. raf. max. km/h
Somme				65,1*	11,7*	0,0*	0,0*	70,8*			
Moy.	21,8*	10,4	16,2*								
Ext.	29,6*	4,1								24	74
Les valeurs sommaires, moyennes et extrêmes sont fondées sur les données ci-dessus.											
<a href="#">01†</a>	29,6	14,1	21,9	0,0	3,9	M	M	0,4		24	74
<a href="#">02†</a>	14,4	7,7	11,1	6,9	0,0	M	M	2,4		29	52
<a href="#">03†</a>	18,2	5,8	12,0	6,0	0,0	M	M	0,0		35	43
<a href="#">04†</a>	19,0	4,1	11,6	6,4	0,0	M	M	0,0			<31
<a href="#">05†</a>	17,7	9,4	13,6	4,4	0,0	M	M	0,2			<31
<a href="#">06†</a>	23,3	9,0	16,2	1,8	0,0	M	M	0,0			<31
<a href="#">07†</a>	22,8	11,3	17,1	0,9	0,0	M	M	0,4			<31
<a href="#">08†</a>	19,8	12,1	16,0	2,0	0,0	M	M	7,4	12		35
<a href="#">09†</a>	21,1	10,2	15,7	2,3	0,0	M	M	10,6	29		56
<a href="#">10†</a>	19,6	6,0	12,8	5,2	0,0	M	M	0,0	32		37
<a href="#">11†</a>	22,4	4,5	13,5	4,5	0,0	M	M	0,0	8		33
<a href="#">12†</a>	14,6	10,8	12,7	5,3	0,0	M	M	10,6	10		44
<a href="#">13†</a>	M	10,2E	M	M	M	M	M	M			<31
<a href="#">14†</a>	25,2	6,4	15,8	2,2	0,0	M	M	0,4			<31
<a href="#">15†</a>	28,5	11,3	19,9	0,0	1,9	M	M	0,2	28		32
<a href="#">16†</a>	26,9	12,3	19,6	0,0	1,6	M	M	0,0	27		48
<a href="#">17†</a>	22,5	12,6	17,6	0,4	0,0	M	M	3,2			<31
<a href="#">18†</a>	22,6	9,6	16,1	1,9	0,0	M	M	5,6	28		54
<a href="#">19†</a>	18,5	8,9	13,7	4,3	0,0	M	M	0,2	30		35
<a href="#">20†</a>	21,4	12,2	16,8	1,2	0,0	M	M	0,0	28		39
<a href="#">21†</a>	25,5	11,2	18,4	0,0	0,4	M	M	0,0	36		39
<a href="#">22†</a>	26,4	9,6	18,0	0,0	0,0	M	M	0,0			<31
<a href="#">23†</a>	24,4	14,3	19,4	0,0	1,4	M	M	0,0	12		44
<a href="#">24†</a>	17,1	13,4	15,3	2,7	0,0	M	M	4,6	5		39
<a href="#">25†</a>	16,0	12,2	14,1	3,9	0,0	M	M	0,0	11		44
<a href="#">26†</a>	20,4	12,4	16,4	1,6	0,0	M	M	8,4			<31
<a href="#">27†</a>	26,0	10,0	18,0	0,0	0,0	M	M	0,0	28		35
<a href="#">28†</a>	28,6	12,3	20,5	0,0	2,5	M	M	0,0			<31
<a href="#">29†</a>	20,1	14,6	17,4	0,6	0,0	M	M	12,8	9		39
<a href="#">30†</a>	20,6	14,1	17,4	0,6	0,0	M	M	3,4			<31









# Rapport de données horaires pour le 10 juin 2011

JONQUIÈRE QUÉBEC

**Latitude:** 48°25'16,000" N    **Longitude:** 71°08'53,000" O    **Altitude:** 127,80 m  
**Identification Climat:** 7063370    **Identification OMM:** 71617    **Identification TC:** WJO

## Rapport de données horaires pour le 10 juin 2011







H e u r e	<u>Temp.</u> °C 	<u>Point de rosée</u> °C 	<u>Hum. rel.</u> % 	<u>Dir. du vent</u> 10's deg	<u>Vit. du vent</u> km/h 	<u>Visibilité</u> km 	<u>Pression à la station</u> kPa 	<u>Hmdx</u>	<u>Refroid. éolien</u>	<u>Temps</u>
00:00	11,1	5,7	69	28	9		99,97			ND
01:00	10,2	5,2	71	27	13		100,02			ND
02:00	10,1	5,1	71	28	15		100,05			ND
03:00	7,4	5,0	85	23	6		100,05			ND
04:00	6,1	4,7	91	19	6		100,13			ND
05:00	7,9	5,5	85	29	4		100,23			ND
06:00	9,6	5,9	78	34	6		100,30			ND
07:00	12,2	6,8	70	35	4		100,38			ND
08:00	13,7	4,0	52	34	4		100,44			ND
09:00	14,5	3,3	47	33	6		100,45			ND
10:00	15,7	4,2	46	35	6		100,44			ND
11:00	17,0	2,8	39	34	13		100,41			ND
12:00	18,4	4,2	39	35	11		100,34			ND
13:00	18,8	4,0	37	35	7		100,32			ND
14:00	18,9	3,8	37	31	15		100,34			ND
15:00	19,3	3,8	36	29	19		100,34			ND
16:00	19,0	2,8	34	28	19		100,31			ND
17:00	18,9	3,2	35	27	17		100,33			ND
18:00	18,5	3,1	36	26	13		100,30			ND
19:00	17,5	2,4	36	27	13		100,31			ND
20:00	13,6	6,3	61	21	7		100,36			ND
21:00	13,5	4,9	56	27	6		100,43			ND
22:00	11,6	6,1	69	18	6		100,47			ND
23:00	9,4	6,0	79	17	9		100,51			ND

# Rapport de données horaires pour le 14 juin 2011

JONQUIÈRE QUÉBEC

Latitude: 48°25'16,000" N    Longitude: 71°08'53,000" O    Altitude: 127,80 m  
Identification Climat: 7063370    Identification OMM: 71617    Identification TC: WJO

## Rapport de données horaires pour le 14 juin 2011

<u>H</u> <u>e</u> <u>u</u> <u>r</u> <u>e</u>	<u>Temp.</u> °C 	<u>Point de rosée</u> °C 	<u>Hum. rel.</u> % 	<u>Dir. du vent</u> 10's deg	<u>Vit. du vent</u> km/h 	<u>Visibilité</u> km 	<u>Pression à la station</u> kPa 	<u>Hmdx</u>	<u>Refroid. éolien</u>	<u>Temps</u>
00:00	8,4	8,2	99	16	7		100,40			ND
01:00	8,1	8,0	99		0		100,39			ND
02:00	7,5	7,5	100	20	4		100,39			ND
03:00	6,7	6,7	100	21	6		100,41			ND
04:00	7,5	7,5	100	18	4		100,40			ND
05:00	7,7	7,5	99	21	7		100,41			ND
06:00	10,3	9,0	92	26	9		100,42			ND
07:00	12,9	10,3	84	31	6		100,40			ND
08:00	15,4	10,9	75	33	9		100,35			ND
09:00	17,0	9,9	63	28	13		100,26			ND
10:00	18,4	11,2	63	30	11		100,17			ND
11:00	20,1	12,3	61	25	9		100,08			ND
12:00	21,5	12,2	55	26	11		99,99			ND
13:00	23,0	12,9	53	27	15		99,91			ND
14:00	24,5	14,3	53	28	15		99,80			ND
15:00	24,7	14,0	51	26	13		99,75			ND
16:00	24,3	13,6	51	25	17		99,69			ND
17:00	24,7	11,9	45	27	13		99,63			ND
18:00	23,9	12,2	48	22	6		99,61			ND
19:00	21,1	12,7	59	19	11		99,59			ND
20:00	18,3	13,8	75	21	7		99,66			ND
21:00	17,9	14,8	82	20	9		99,68			ND
22:00	16,9	13,9	82	2	9		99,68			ND
23:00	15,9	14,1	89	17	15		99,58			ND