

Figure 3.1 : Situation géographique du projet et zone d'étude

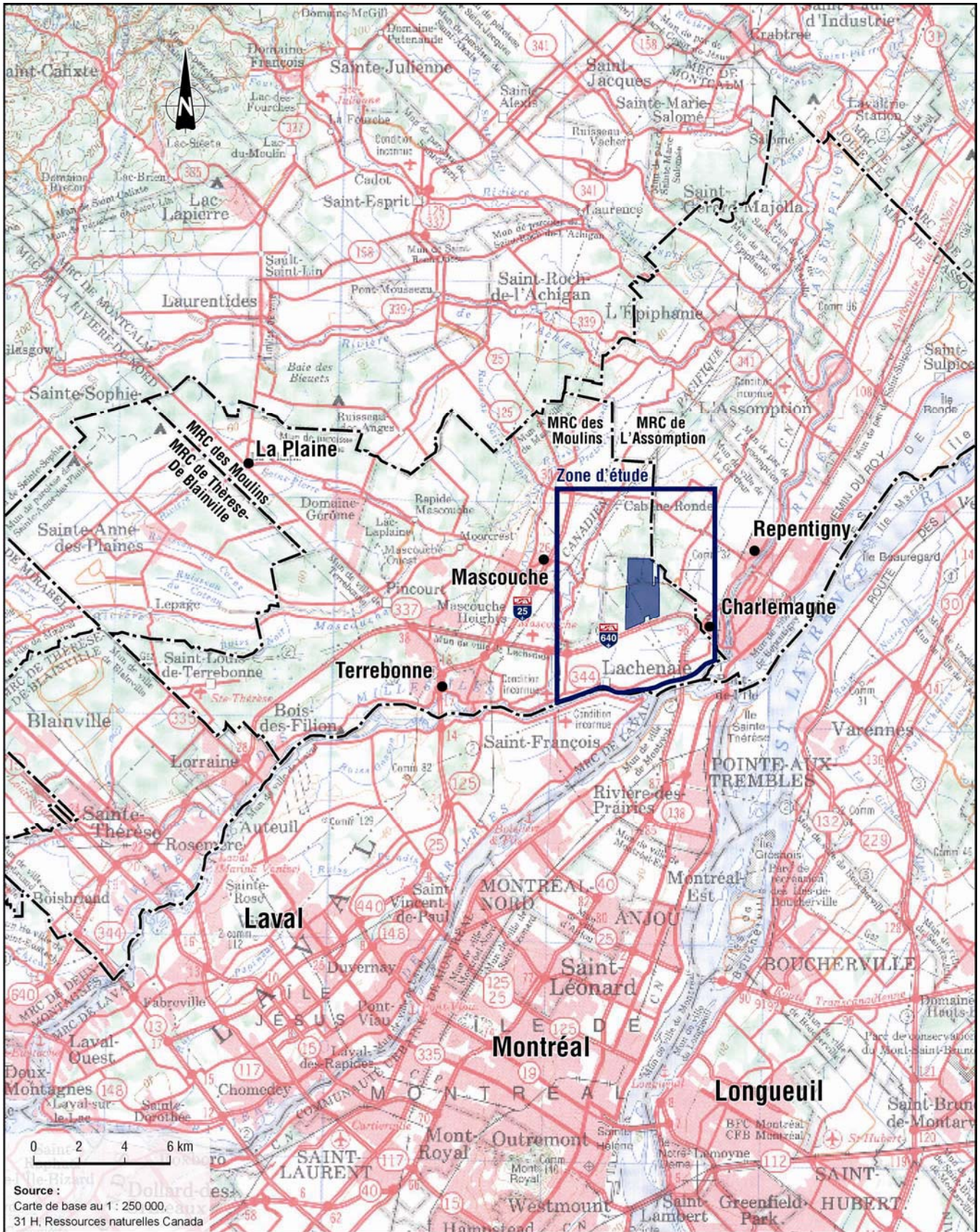


Figure 3.2 : Variation dans le temps de l'élévation de la nappe phréatique

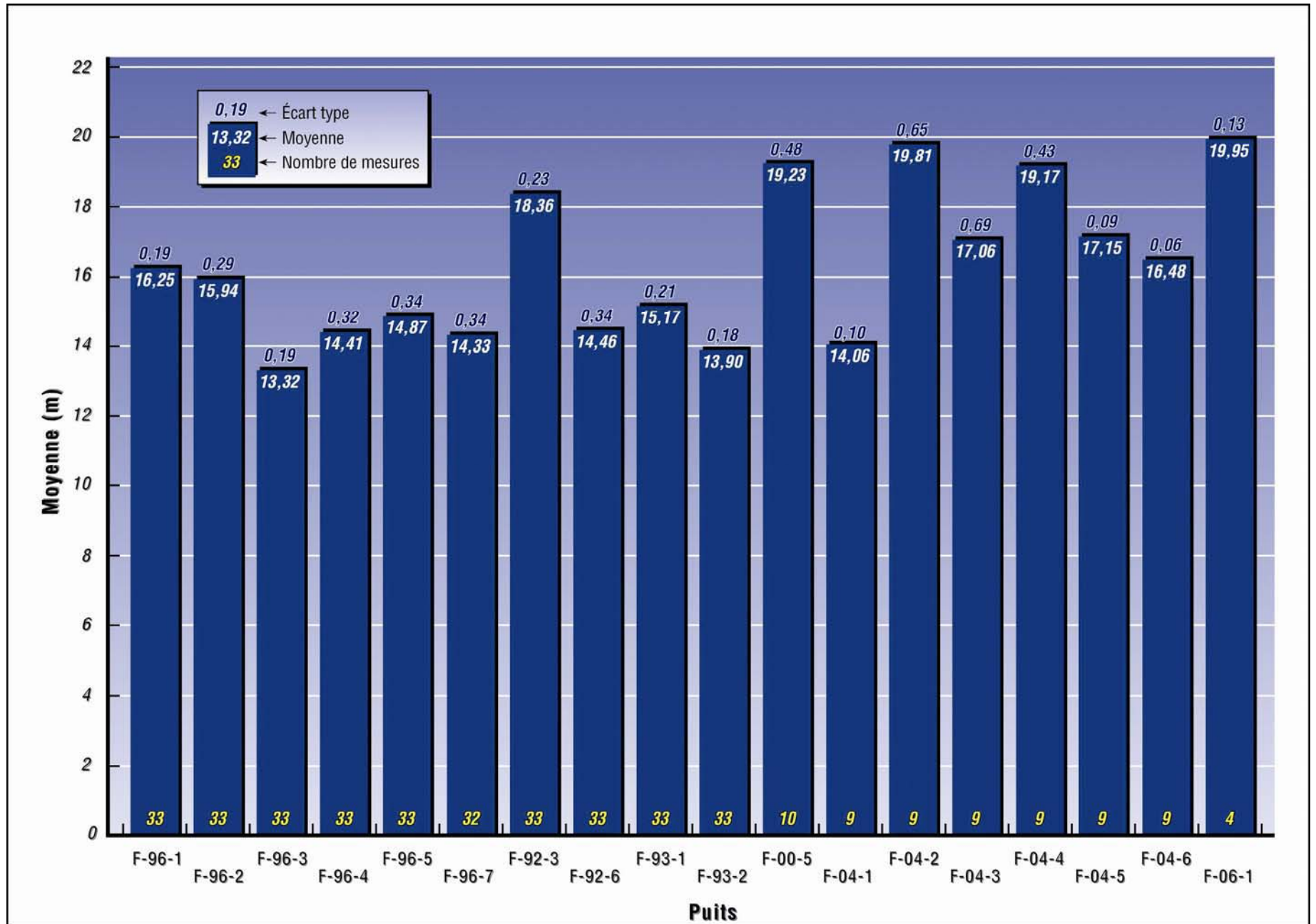


Figure 3.3 : Localisation des points d'échantillonnage des eaux souterraines

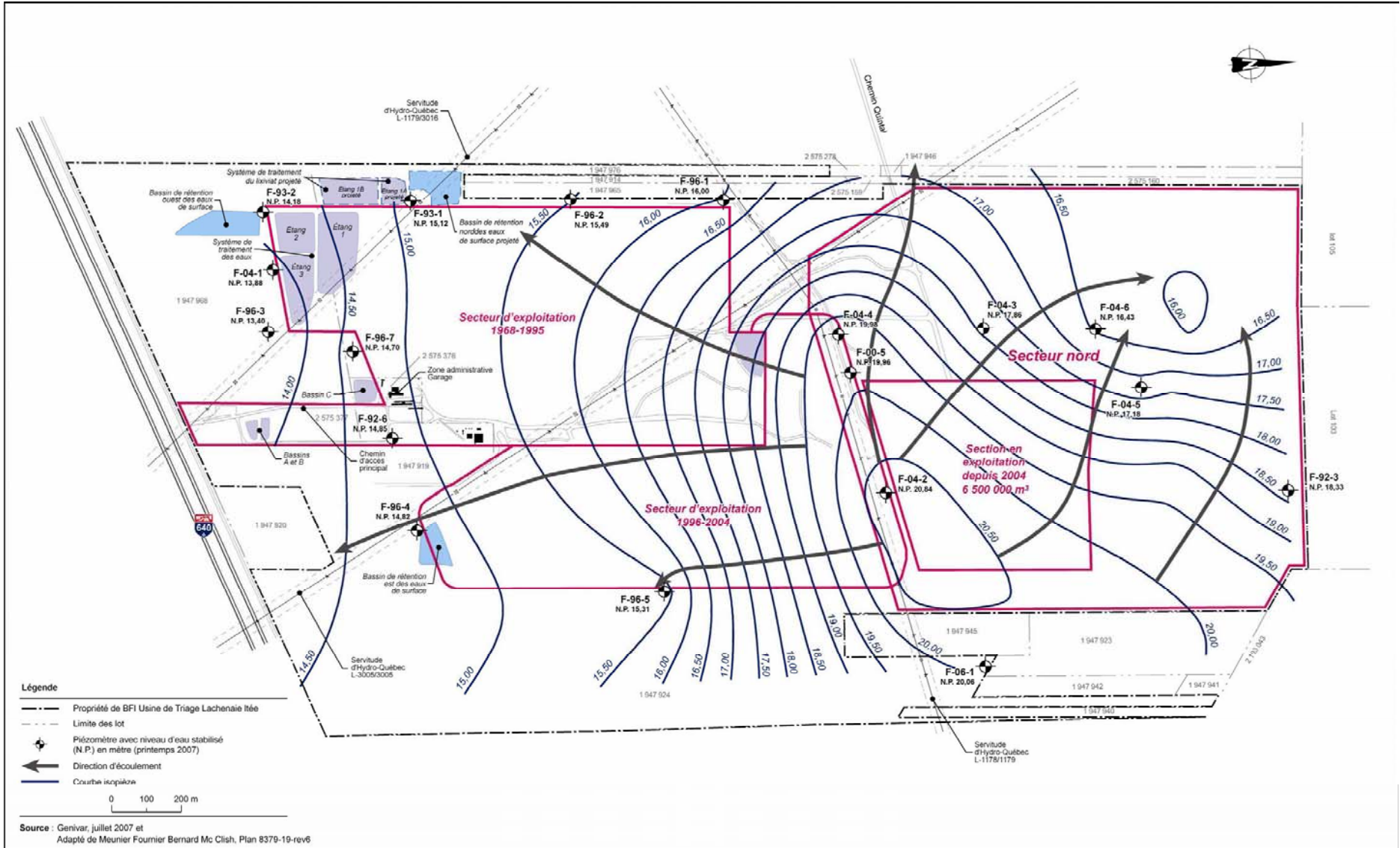


Figure 3.4 : Localisation des points d'échantillonnage des eaux de surface

