

Figure 2.1 : Scénarios de conception des cellules du secteur nord

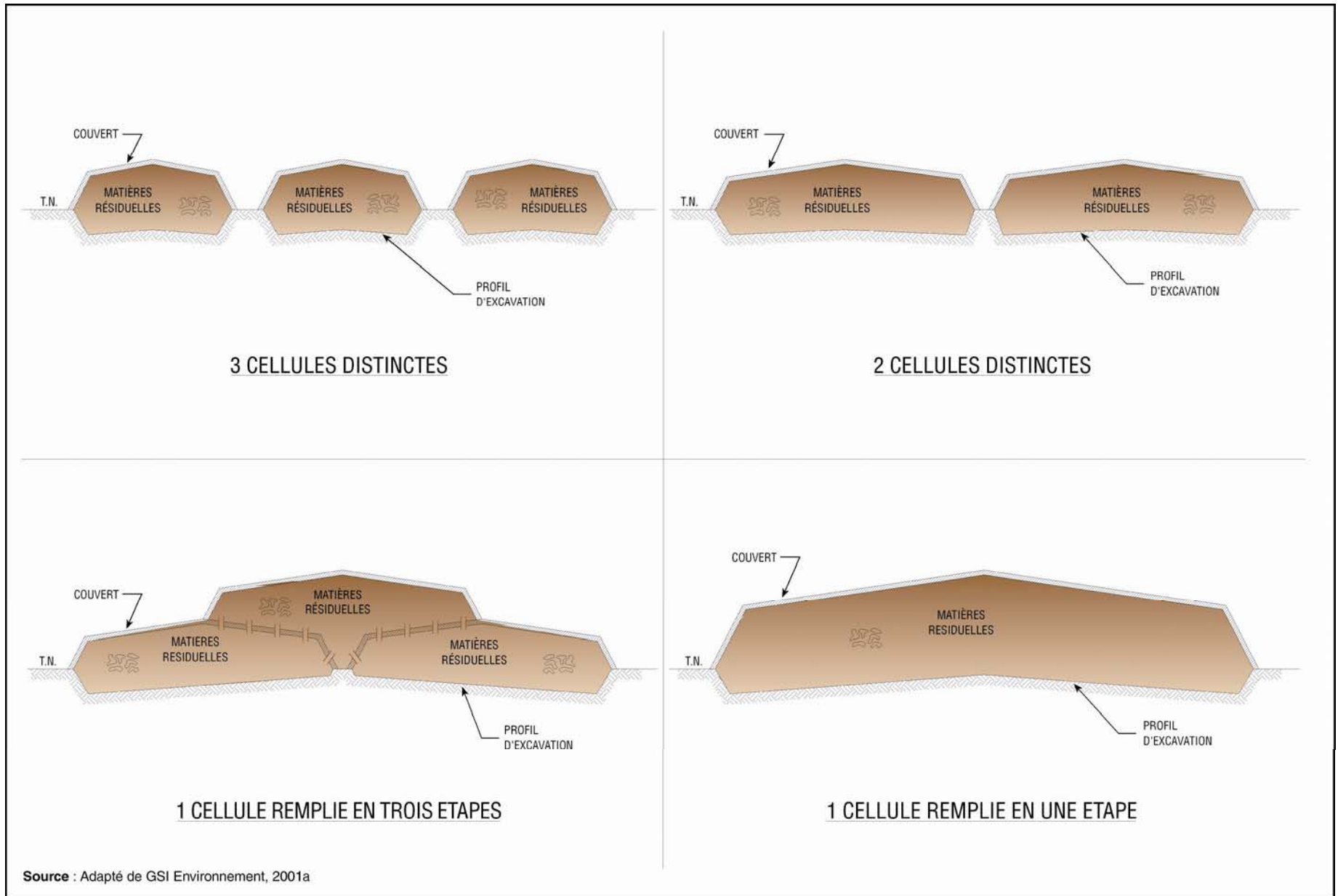


Figure 2.2 : Plan d'aménagement général

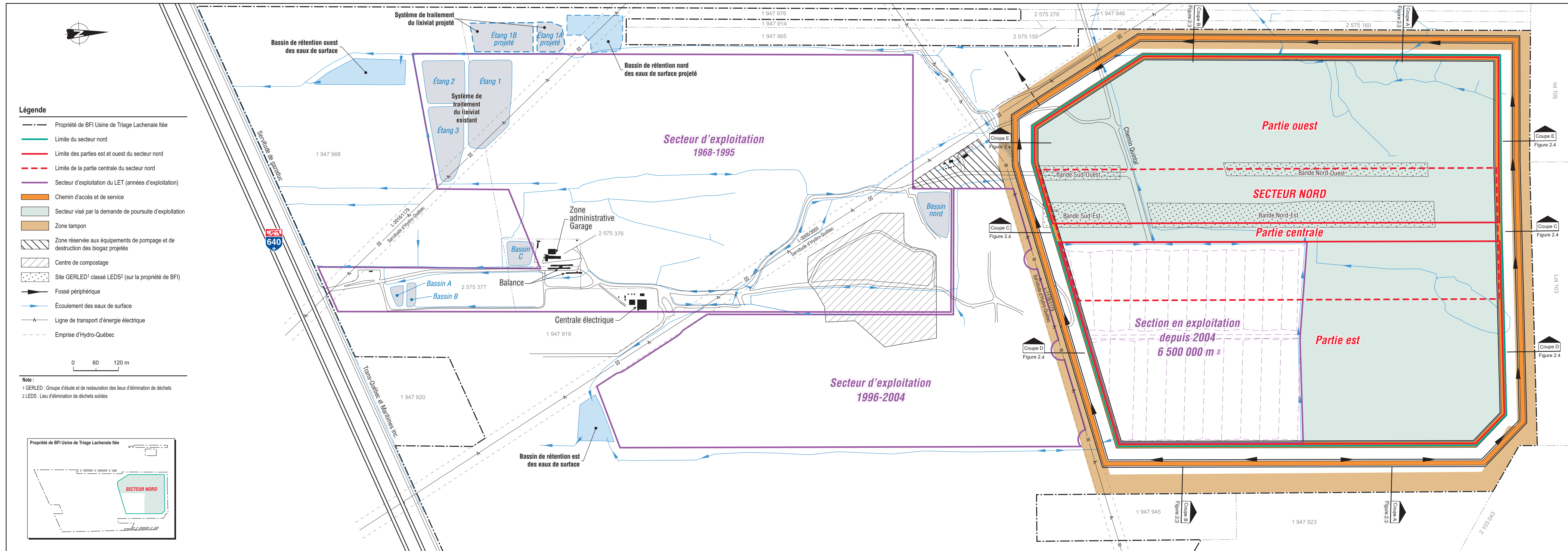
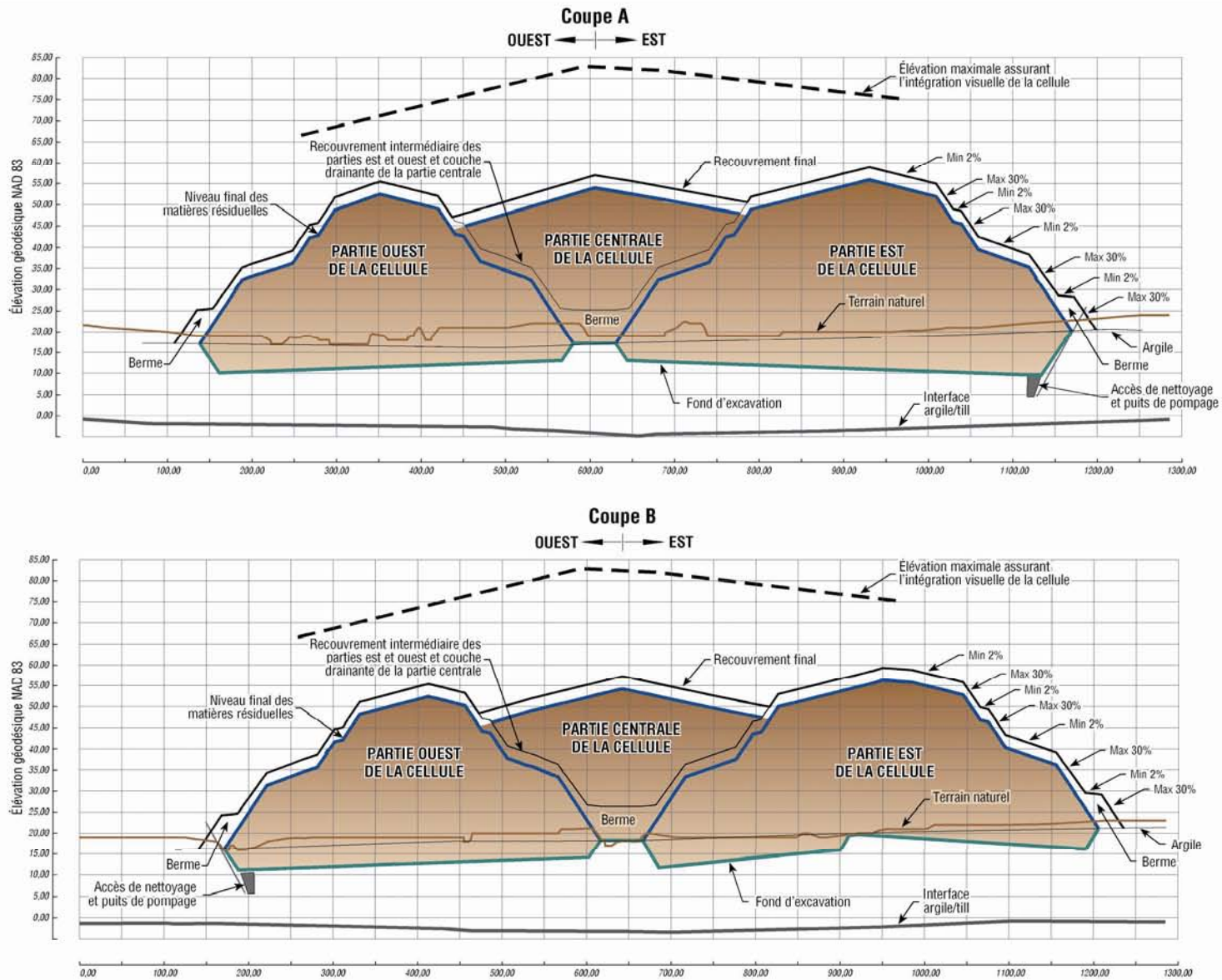


Figure 2.3 : Coupes transversales de l'aménagement proposé du secteur nord

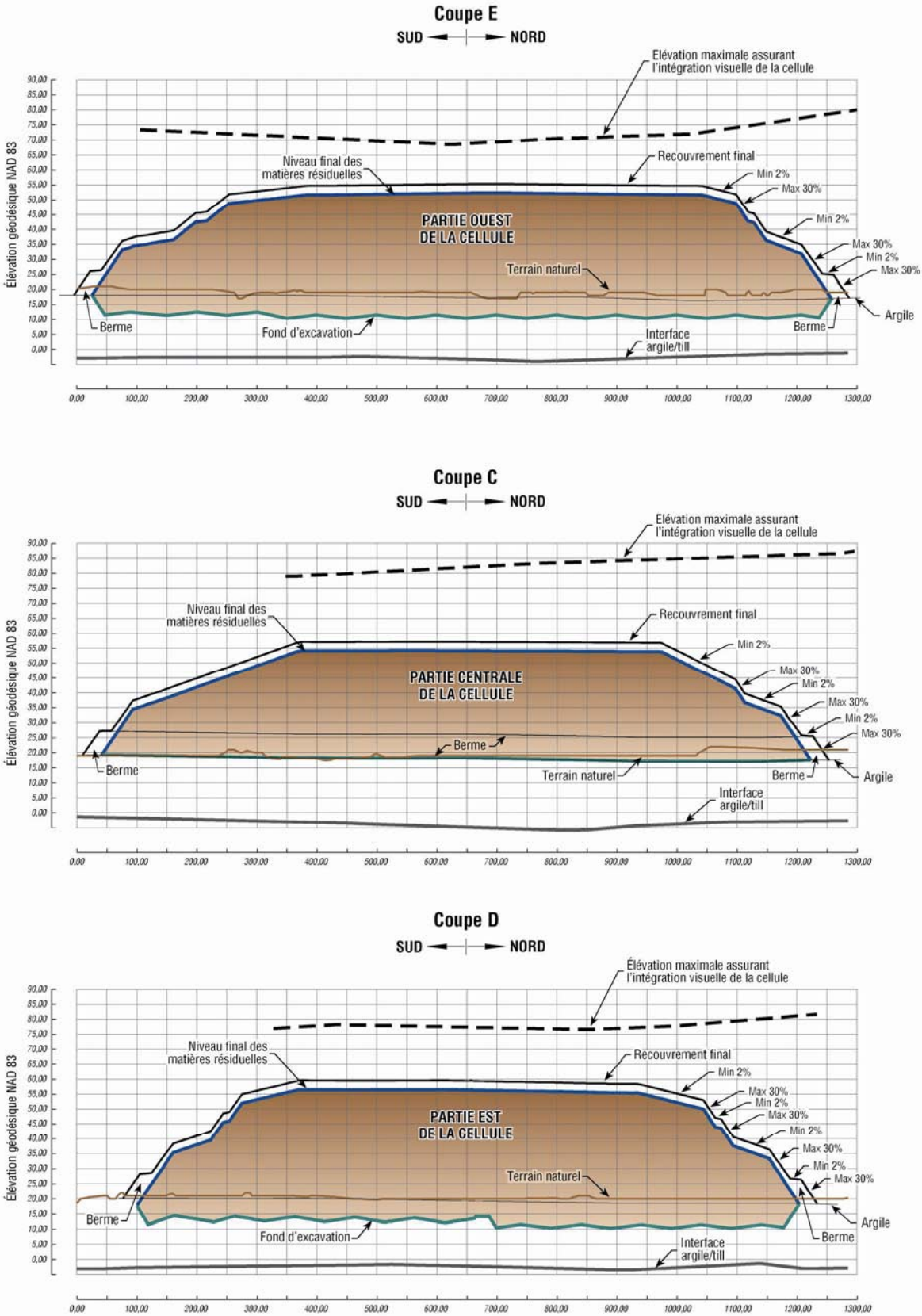


Source : Adapté de Solmers, août 2007

NOTE : Vue en coupe après tassement des parties est et ouest et avant tassement de la partie centrale



Figure 2.4 : Coupes longitudinales de l'aménagement proposé du secteur nord



Source : Adapté de Solmers, août 2007